井研县乡镇级片区交通运输

专项规划

乐山市通达交通勘察设计有限责任公司

二〇二二年四月

目 录

第 1 章　概述 1
1.1 规划背景 1
1.2 规划依据 2
1.3 规划范围和期限 2
第 2 章　经济社会及交通发展现状 3
2.1 县域总体概况 3
2.2 片区概况及特点 7
2.3 既有交通运输规划概况 10
2.4 存在问题 13
第 3 章　发展思路 15
3.1 指导思想 15
3.2 基本原则 15
3.3 规划目标 16
第 4 章　规划方案及效果 18
4.1 布局方案 18
4.2 效果分析 28
第 5 章　“十四五”重点发展任务 33
5.1 基础设施建设 33
5.2 农村运输任务 35
第 6 章　保障措施 38
附表 40
附图 40

第 1 章　概述

1.1 规划背景

农村公路是现代化综合交通运输体系的重要组成部分，也是服务广大农民群众安全便捷出行、促进农村经济社会发展的公益性、基础性设施，更是做好新时代“三农”工作，深入实施乡村振兴战略的重要引领和支撑保障。确保高质量高效率推动建设农村公路，科学规范编制农村公路网规划是前提。

一是充分利用规划成果，按照片区划分方案、国土空间规划、国民经济和社会发展规划、旅游发展规划、交通运输发展规划等要求，严格遵守 2020 年农村公路网规划的基础上，将县域片区划分、中心镇分布等数据补充到农村公路网规划成果中。原则上不再调整路网布局。

二是做好规划衔接，加强与当地自然资源、民政等部门的沟通联系，做好专项规划与乡村国土空间规划、“十四五”发展规划、县域片区划分等成果的有序衔接。

三是确保规划纳入乡镇级片区国土空间规划。

井研县是乐山唯一的农产品主产区，是全国产粮大县、全国生猪调出大县、中国柑橘产业 30 强县，是文化部命名的中国民间文化艺术之乡。为贯彻全省统筹推进乡村国土空间规划编制和两项改革“后半篇”文章工作会议精神，落实自然资源厅《关于印发<乡镇片区专项规划省级工作>的通知》（川自然资发【2021】43 号）工作要求，特编制乡镇级片区交通运输专项规划。

1.2 规划依据

主要编制依据如下:

1、乐山市井研县县域内片区划分方案

2、井研县国土空间规划

3、井研县国民经济和社会发展第十四个五年规划和二〇三五年远景目标纲要

4、井研县“十四五”全域旅游发展规划

5、井研县“十四五”综合交通规划及物流规划

1.3 规划范围和期限

（一）规划范围

本次规划范围为井研县行政区域。国土覆盖面积为 841 平方公里。

（二）规划对象

井研县全县农村公路。

（二）规划年限

本次规划基年为 2021 年，目标年为 2035 年。

第 2 章　经济社会及交通发展现状

2.1 县域总体概况

（一）地理位置

井研县地处四川省西南、乐山市北部，属成都平原经济区，地处乐山市西北位置，介于东经103° 17′ 至103° 44′ ，北纬29° 38′ 至29° 55′ 之间，属亚热带季风气候。

（二）行政区划

井研县幅员面积841平方公里，辖96个建制村，14镇1街道：周坡镇，镇阳镇，纯复镇，集益镇、千佛镇，宝五镇，研经镇，高凤镇，东林镇、马踏镇，三江镇，竹园镇，王村镇，门坎镇，研城街道。常住人口28万。

（三）资源禀赋

井研，钟灵毓秀。从区位条件看，井研处于天府新区第一辐射圈层和乐山半小时经济圈，是成都平原经济区连接川南经济区和攀西经济区的重要节点。从生态环境看，井研全域绿化覆盖率高。从资源禀赋看，蕴藏岩盐100亿吨，初步探明天然气和页岩气储量达1万亿立方米，体量居全省前列。从产业基础看，现代农业走在全市前列，工业产业基础好，文旅经济正加速突破，产业转型升级空间大。从政策层面看，创建省级四好农村路示范县、金通工程样板县，成功入选全国农村承包土地的经营权抵押贷款试点县、全省农村改革综合试验区和现代农业示范县，享受多项先行先试政策。总体来看，井研有以下四大名片。

1、立足资源禀赋，为“盐乡”正名

井研因盐而兴，因盐而盛，是卓筒井的发祥地。北宋中期，卓筒井多达数百，遍布井研县境，最高年产盐量达5000吨，现探明岩盐蕴藏量100亿吨，属优质巨型矿床。从盐马古道走来，盐商传奇、盐业故事、盐井遗址，亦真亦幻、“盐”年益“收”。“探秘卓筒井，寻觅古盐都”，这片未开采的“产盐处女地”必将揭开神秘的面纱，盐文化无疑会“百媚千娇”绽放异彩。要在盐乐、盐浴、盐创“三盐”上发力，精准谋划、精心包装、精细培育国际盐湖城等盐业综合性项目，并以点、串线、拓面，无中生有、有中生优，充分依托和借力乐山大佛、峨眉山“世界级、国际化”文旅资源，大力发展“盐味”旅游，知咸淡、释苦乐、怡心神、养康寿，打造以文化康养、温泉康养、运动康养、生态康养、盐浴康养等为主题的旅游度假区，让新经济、新业态、新场景、新消费有更深更广的承载，让千年盐城“盐”续传承，更加有盐有味、如诗如画。

2、唤醒厚重人文，让“儒乡”服众

乐山有大佛，井研有“大儒”。井研是一座人文灵光璀璨的城市，厚重于上千年的积累和沉淀。宋明清三代，出现了1状元4宰相87进士，孕育了历史上最后一位经学大师廖平、民族英雄何栗、一门四进士“四李”、辛亥元勋熊克武等一批名人先贤。传承文脉、塑造文气。近年来，井研深挖厚重文化土壤，四李桥、四李坊、汇名楼、经学堂，文化可观可触，历史可鉴可感。当前应抢抓乐山建设国际旅游目的地机遇，围绕“特色乡村旅游度假区”建设，挖掘

式、保护式、提升式，打响井研“儒乡”“国字号”“熊猫级”品牌，精心打造集山野生态元素、文化艺术理念和高品质设计为一体的精品民宿；并以研湿古镇等大项目为撬动，包装生成一批有亮点、有看点、有玩点的文旅项目，以功能完备、服务周全、商业配套、客群覆盖、文化传输等方面的完善赢得游客，发展好“道口经济”“客房经济”，让井研成为成都南拓进入乐山的首宿之地，乐山-峨眉-井研“金三角”布局链上特色乡村休闲旅游的留宿之地，成都、川南、攀西旅游圈的必经之地。

3、聚焦丘区特色，令“画乡”出彩

盆中粮地，鱼米之乡。井研自古为“盆中丘陵粮经区”，“喀斯特”地貌特征惟妙惟肖、自然入画，是四川唯一的中国农民画乡。“画天、画地、画自己，画山、画水、画风情”，井研农民画以农耕文化、农村生活、农业文明为主要题材，半个多世纪以来，多次参加全国性和国际性展出，已成为地方文化品牌、四川省对外文化交流名片、全国农民文化艺术“一村一品”优秀项目。要放大“农”字效应，做好“农”字文章。在“百里产业大环线”“中国农民画村”“分全江南水乡”等项目建设中，突出保护传统古村落、留住美丽乡愁。围绕乡村旅游美食线、农耕乡愁文化线、原乡特色民宿线，依托独特生态资源禀赋和人文特征，做好“农民画+”文章，开发文创产品、发展文创产业，精心举办画乡节、采果节、打鱼节、龙虾节、丰收节“五节”活动，精心培育国学之乡、盐浴之乡、柑橘之乡、垂钓之乡、农民画乡“五朵金花”，推出精

品游、休闲游、采摘游、民宿季，不断探索井研农民画的乡村表达，让井研成为川南乡村旅游新的“打卡地”，涌现更多更好的“带露珠”、“冒热气”的新时代井研农民画佳作。

4、巧引岷茫之水，任“水乡”含情

绿色为底、山水为骨、文化为魂，“水”是城市流淌的美丽音符。因水而兴，因水而苦，井研十年九旱，资源性缺水严重。历史上因凿井煮盐，井研商贾云集、富甲一方，又因为缺水少水，井研盐业渐衰、开发渐缓。近年来井研围绕打破水瓶颈、做好水文章，兴水、引水、活水、净水，建湿地、治污水、修堤堰、栽林竹，水环境持续改善。为引得源头活水，还茫溪一河碧波，井研正加快推进“岷茫水系连通”工程，昔日“一水穿城两面山，半城山水半城绿”之茫溪八大胜景将再现精彩“真容”。同时，将以研溪湿地为核心景观，突出“洼地”效应，放大“千湖”优势，发展 “岷茫水系连通”沿途业态文化旅游线路，以亲水、近水、戏水为亮点，聚水乡人气、扬水乡美名。

（四）经济社会发展基本情况

2021年井研县实现现价地区生产总值1404272万元，按可比价计算（下同）比上年增长7.1%。其中，第一产业增加值377793万元，比上年增长7.8%；第二产业增加值444386万元，比上年增长7.0%，其中工业增加值328065万元，比上年增长8.5%；第三产业增加值582093万元，比上年增长6.6%。

2021年，城镇居民人均可支配收入38194元，比上年增长8.8;

农村居民人均可支配收入19417元，比上年增长10.6%；个人存款1819089万元，同比增长11.76%；社会消费品零售总额606326万元，比上年增长18.8%；地方一般公共预算收入29424万元；地方一般公共预算支出264168万元。

2.2 片区概况及特点

（一）划分考量

坚持高位推动与民情民意相结合，坚持片区划分与现行规划相结合，坚持产业发展与公共服务相结合，坚持当前基础与长远发展相结合，立足“一片区一主业一特色”划片导向，遵循中心带动、规模大小、设施配置、交通联系、产业发展需求、“三区三线”等划片依据，北部以发展绿色种养为主，中部以发展农耕文旅为主，南部以发展产业加工为主，形成“一环一带一走廊”县域乡村产业布局和“三个镇级片区、32 个村级片区”的镇（村）片区划分方案。

（二）划片情况

1、周坡绿色种养片区

①基本情况。以周坡镇为中心镇，辐射带动镇阳镇、集益镇、纯复镇3个镇，片区规模约278平方公里，行政村29个，常住人口约5万人，共划分10个村级片区。

②资源分布及划分理由。该片区以山地、深中丘地貌为主，是井研晚熟柑橘产业的核心区和现代农业发展的集聚区，柑橘、畜牧、水产三大产业发展态势良好。周坡镇是以前“区公所”所在

地，产业基础和发展潜力高、人口集聚能力好，设置为中心镇有利于带动北部整体发展。

③目标定位、功能定位及主导产业。该区域将以升级晚熟柑橘百里产业环线为依托，以提档现代农业园区为抓手，以擦亮“井研柑橘”品牌为重点，进一步优品种、提品质、强品牌、延链条，争创国家级现代农业柑橘园区，打造成渝地区优质农产品供给基地。

④村级片区。根据周坡绿色种养片区的地貌特征和资源禀赋，分别划定云峰片区、两河片区等共计10个村级片区，产业以突出柑橘、粮油、林木种植、水产养殖及农旅融合业为主。

2、研城农耕文旅片区

①基本情况。以研城街道为核心，辐射带动研经镇、宝五镇、东林镇、高凤镇、千佛镇5个镇，片区规模约268平方公里，行政村35个，常住人口约14.5万人，共划分12个村级片区。

②资源分布及划分理由。该片区以浅丘地貌为主，是全县经济社会发展的中心区域，人口最为集聚、产业最为集中、基础设施最为完善。片区内研城街道是县城区所在地，考虑县城主干作用、设施服务半径以及群众意愿，有利于带动整个中部发展。

③目标定位、功能定位及主导产业。该区域将主要围绕研溪湿地、雷氏民居、蒲亭新村和卡卡文化旅游项目，打造集文化创意、度假休闲等主题于一体的文化旅游综合体和休闲农业观光体验带，推进农文旅融合发展。同时，在研城街道、宝五镇分别建设柑橘精深加工基地、农商互联集配中心等，延伸现代农业产业链条；在东

林镇、宝五镇、千佛镇发展粮油产业，争创省级现代农业园区。

④村级片区。根据研城农耕文旅片区的区位条件和资源禀赋和未来发展需求等多因素，分别划定瓦窑片区、曙光片区等共计12个村级片区，产业以突出物流仓储、工业、规模化农业种植为主，带动农旅、文旅等辅助产业发展。

3、马踏产业加工片区

①基本情况。以马踏镇为中心镇，辐射带动王村镇、三江镇、竹园镇、门坎镇4个镇，片区规模约294平方公里，行政村32个，常住人口约8.5万人，共划分10个村级片区。

②资源分布及划分理由。该片区以中浅丘、平坝地貌为主，高速、铁路、国道交织，工业、农业、服务业都有一定基础，是我县未来打造成渝产业承接地的主要区域。马踏镇是全国重点镇、国家级卫生乡镇，城镇建设承载潜力较强，交通非常便捷，产业基础较好，是名副其实的中心镇。

③目标定位、功能定位及主导产业。该区域将主要依托南部百里粮油走廊和马踏工业园区，重点发展现代农业，并以工业、农旅为辅助，发展农产品加工、现代纺织、红色旅游。

④村级片区。根据马踏产业加工片区的园区建设基础和未来重点项目倾向、区位条件等多因素，分别划定龙池片区、五农片区等共计10个村级片区，产业以突出工业、农业种植农文旅为主，包括茶叶、养殖、现代纺织、智能制造、新材料、高档家居等。

（三）发展预期

通过片区划分,三个乡镇级片区在产业方面将通过产业用地布局优化、相关产业政策引导等措施形成各自特色，最终形成周坡绿色种养片区、研城农耕文旅片区、马踏产业加工片区的“一片区一主业一特色”产业格局。

强调片区内部资源优化配置，突出“好钢用在刀刃上"思路，在保证一般建制镇基本公共服务前提下,要素资源重点向片区中心镇倾斜，加强中心镇人口吸纳能力和公共服务水平，进而支撑乡村振兴和新型城镇化顺利推进。

强调对乡村地区集体经济的发展支撑，通过闲置用地整理、闲置设施旅游化利用、乡村新产业用地布局落实等措施，进一步推动集体经济发展。创新城乡社区治理工作，通过创建省级城乡社区治理试点镇（街道)、社区，创建县级基层治理示范街道、社区、小区等措施加强基础治理水平，起到示范性作用效果。

2.3 既有交通运输规划概况

（一）县域综合交通运输发展基本情况

1、铁路现状

目前井研县境内在建的有连乐铁路；规划研究的有乐宜铁路；加快前期的有渝自乐雅城际铁路。

2、公路现状

截至2021年底，全县公路总里程1367.596公里，每百平方公里拥有公路149公里，其中高速公路56.7公里，地方管养公路里程为1310.896公里。地方管养公路按行政等级分：国道59.211公里，省

道60.971公里，县道263.947公里，乡道248.073公里，村道678.694公里；按技术等级分：有一级公路12.658公里，占0.97%；二级公路71.74公里，占5.47%；三级公路20.371公里，占1.55%；四级公路1204.855公里，占91.91%；等外级公路1.272公里，占0.1%。

高速公路现状。目前井研县境内已建成有乐自高速和仁沐新高速，境内里程56.7公里，现阶段乐自高速境内里程22.8公里，设置1处服务区、1处出口（井研南）；仁沐新高速境内里程33.9公里，设置1处服务区、2处出口（井研、竹园）。

国省道现状。境内有国道213线、国道348线、省道213线、省道308线和省道401线，境内里程长度为120.182公里。

①国道213线境内起于集益与仁寿县交界，经井研县城、千佛镇、三江镇、马踏镇，止于王村镇与五通桥区交界处，路线全长42.328公里。二级公路技术标准，沥青混凝土路面，集益至三江段路基宽度为12米，三江至杨家河段路基宽度为15米，杨家河至白果桥段路基宽度为14米。

②国道348线境内起于竹园镇与荣县交界，经石牛、三江、马踏、杨家河，止于磨池与市中区交界，路线全长26.809公里，其中与国道213线共线9.926公里。二级公路技术标准，沥青混凝土路面，路基宽度为15米。

③省道213线境内起于国道213线红碑儿，止于研经镇与仁寿县交界处，路线全长13.138公里。四级公路技术标准，红碑儿至研经中学路基宽度6.5米，沥青混凝土路面，研经中学至仁寿界段路基

宽度5.5米，水泥混凝土路面。

④省道308线境内起于高凤与荣县交界，经东林、高滩、县城，止于宝五与市中区交界，路线全长29.664公里。漆树湾至栗儿弯段7.058公里为三级公路，路基宽度为8.5米，水泥混凝土路面；栗儿弯至高滩街口段9.048公里为四级公路，路基宽度为7米，水泥混凝土路面；高滩街口至仁沐高速收费站0.9公里为无路状态；仁沐高速收费站至市中区交界处12.658公里为一级公路，路基宽度为32米，沥青混凝土路面。

⑤省道401线境内起于周坡与仁寿县交界，经周坡场镇，止于镇阳与青神交界，路线全长19.069公里。四级公路技术标准，路基宽度为5.5-7米，沥青混凝土和水泥混凝土路面。

农村公路现状。全县目前农村公路总里程为1190.714公里，县道263.947公里，乡道248.073公里，村道678.694公里。

（二）各片区交通运输发展规划情况

1、周坡绿色种养片区

该片区中心镇为周坡镇，区域内主要普通国省干线通道有G213线、S401线；农村公路形成“树状”结构，其中县道6条、乡道14条、村道187条。

2、研城农耕文旅片区

该片区暂无铁路通道，仅有连乐铁路在建，设置有井研站，预留有千佛车站；该片区已建成有G4216仁沐新高速，设置有井研出口；区域内主要普通国省干线通道有G213线、S213线、S308线；农

村公路呈环线路网，其中县道8条、乡道18条、村道212条。

3、马踏产业加工片区

该片区暂无铁路通道，仅有连乐铁路在建，设置有马踏站；该片区已建成两条高速公路，其中G4216仁沐新高速设置有竹园出口，S66乐自高速设置有井研南出口；区域内主要普通国省干线通道有G213线、G348线；农村公路形成树状路网，其中县道6条、乡道15条、村道197条。

2.4 存在问题

（一）农村公路网技术等级有待提高

整体等级较低，其中二级公路 12.529 公里，占比 1.05%；三级公路 13.313 公里，占比 1.12%；四级公路 1163.6 公里，占比 97.72%；等外级公路 1.272 公里，占比 0.11%。部分县道还未达到三级公路标准，如乐石路（高滩至石牛段）、井洪路、犍井路、白井路等，农村公路通行效率还需要进一步提升。

（二）农村公路通行效率有待提升。

农村公路网框架已经形成，县城与县城、县城与乡镇、乡镇与乡镇、乡镇与行政村、行政村与行政村之间已经基本实现互联互通。但目前农村公路路网等级水平指数较差，农村公路多为三、四级公路，以四级公路为主。乡村道路面宽度以 3.0-4.5 米为主，路面宽度小于等于 4.5 米的农村公路里程超过 400 公里，在农村公路网中的占比远超 55%，难以满足农村未来经济社会发展的需要。此外，目前现有部分农村公路路面损坏严重，与其他高等级道路衔接不畅。

（三）农村公路交通融合发展程度不高。

“交通+”融合程度尚浅。井研县农村公路建设标准普遍较低，多数农村公路服务功能不完善，仅能满足群众基本出行需求，公路供给质量与群众出行新需求不适应，与产业发展、旅游观光等融合发展不足，离公众对“安全、畅通、舒适、便捷、经济、绿色”的出行品质要求还有很大提升空间。

（四）农村物流网建设有待升级。

全县所有乡镇、建制村已通客车，重点乡镇均设有客运站，布局较为合理，但是随着出行选择的多样化，乡镇客运站的服务功能未能得到充分利用。而农村地区物流网络节点布局不足，导致农村物流效率不高、运行成本较高。农村物流节点布局与乡镇客运站点融合不足，在推动乡镇客运站升级物流仓储功能，加强农村物流企业与邮政、农业、供销、电商等部门融合发展上存在较大提升空间。

第 3 章　发展思路

3.1 指导思想

高举中国特色社会主义伟大旗帜，深入贯彻党的十九大和十九届历次全会精神，坚持以马克思列宁主义、毛泽东思想、邓小平理论、“三个代表”重要思想、科学发展观、习近平新时代中国特色社会主义思想为指导，全面贯彻党的基本理论、基本路线、基本方略，深入落实习近平总书记对四川工作系列重要指示精神，深入实施省委“一干多支、五区协同”“四向拓展、全域开放”，紧扣市委“345”工作思路，加快交通基础设施建设，完善交通运输结构网络体系，提高交通运输服务质量，做好两项改革“后半篇”文章、支撑“美丽井研·宜居乡村”建设，助力乡村振兴。

3.2 基本原则

本次专项规划应遵循以下原则:

——目标导向。准确把握乡村振兴发展的阶段性特征，充分考虑经济社会发展和保障改善民生，切实强化县域路网与人口分布、资源分布和产业布局的适应性，注重发挥路网综合效益，因地制宜，科学合理布局农村公路网。

——规模适当。紧扣县乡村道功能定位，坚持“县乡道规模适当、村道公路集约开放”的原则，通过调整存量、控制增量，实现路网规模结构与经济水平、区域面积、人口密度、建设管养资金筹措能力等方面相适应，保证路线行政等级与连通节点层级相匹配。

——统筹兼顾。注重与片区划分方案、国土空间、乡村振兴、

城镇体系等相关规划相协调，加强与行政、交通和经济等节点的衔接，注重毗邻县路网对接，提高路网覆盖能力和连通性；统筹公路建管养运各环节，提升客运站点、物流节点、养护管理站、服务区、渡口码头等综合服务站点与农村公路网的适应性。

——集约绿色。充分考虑本地区资源禀赋条件及环境承载力，尽量利用现有路网布局，注重节约集约利用土地，促进农村公路与自然和谐共生。优化存量资源配置，扩大优质供给，以最小的资源消耗和环境代价实现供需动态平衡。

3.3 规划目标

（一）总体目标

按照“产业兴旺、生态宜居、乡风文明、治理有效、生活富裕”的总要求，突破性发挥产业提质增效、乡村生态宜居、社会综合治理等方面基础优势，争创全省实施乡村振兴战略先进县，到2035年，基本建成便捷顺畅、经济高效、绿色集约、智能先进、安全可靠的现代化综合交通网络，提升农村公路网络整体运行服务水平和经济社会效益。

（二）具体目标

按照总体目标的要求，结合三个片区的功能定位，各片区路网规划的具体目标如下:

1、周坡绿色种养片区

该片区中心镇对外连接主要依托普通国省道公路通道、农村公路，该片区中心镇与周边片区实现骨架公路合理对接，农村公路对

外形成7个出口通道；中心场镇可通过国省道、农村公路连接片区各乡镇，乡镇通三级公路比重达100%；10个村级片区互联互通，农村公路形成树状放射路网，村级片区可实现30分钟上高速公路，10分钟上国省道。

2、研城农耕文旅片区

该片区中心镇对外连接主要依托高速公路、普通国省道公路通道，该片区中心镇与周边片区实现骨架公路合理对接，农村公路对外形成16个出口通道；中心场镇可通过国省道、农村公路连接片区各乡镇，乡镇通三级公路比重达100%；12个村级片区互联互通，农村公路形成环线路网，村级片区可实现20分钟上高速公路，10 分钟上国省道。

3、马踏产业加工片区

该片区中心镇对外连接主要依托高速公路、普通国省道公路通道，该片区中心镇与周边片区实现骨架公路合理对接，农村公路对外形成13个出口通道；中心场镇可通过国省道、农村公路连接片区各乡镇，乡镇通三级公路比重达100%；10个村级片区互联互通，农村公路形成环线路网，村级片区可实现30分钟上高速公路，20 分钟上国省道。

第 4 章　规划方案及效果

4.1 布局方案

以国家公路、省级公路为依托，综合考虑镇村和产业发展交通需求，采用分层布局的方法，基本形成“布局合理、干支衔接、标准适当、经济适用”的农村公路网络。

（一）技术标准

对于加强中心镇对外交通联系和具有对外运输功能的县乡道，采用设计速度30km/h,路基宽度7.5米的三级公路技术标准。

对于加强片区内中心镇与一般镇、中心镇与中心村交通联系，支撑园区运输和串联片区内旅游节点的道路，采用设计速度20km/h，路基宽度6.5米的四级公路技术标准。

（二）农村公路网布局

全县共规划农村公路643条，线网总里程为1477.171公里，其中重复里程3.592公里，农村公路净里程1474.516公里，其中待贯通里程283.802公里。另规划有组道1984条，规划路线总里程1156.129公里。

1、周坡绿色种养片区农村公路网规划布局

（1）该片区共规划农村公路总里程为491.945公里，重复里程为2.514公里，路网净里程489.431公里。另规划有通组公路473条，总里程325.424公里。

表 4.1-1 周坡绿色种养片区规模表

序号	县级行政区	路线数量（条）	里程长度（公里）		
			路线总里程	重复里程	净里程
1	县道	6	94.13	2.514	91.616
2	乡道	14	84.694	0	84.694
3	村道	187	313.121	0	313.121
合 计		**207**	**491.945**	**2.514**	**489.431**
通组公路		473	325.424	0	325.424

（2）该片区以升级百里产业环线为依托，以提档柑橘、畜牧、水产三大现代农业园区为抓手，以擦亮“井研柑橘”品牌为重点，突出品种、品质、品牌“三品”发展，争创国家级现代农业柑橘园区，打造成渝地区优质农产品供给基地，依托国省干线，形成“**两环九射一联**”主骨架路网。一环：X073-Y023-X076;二环：X073-X075-X072-Y022-G213井仁快速-仁寿境内县乡道;一射：X073；二射：S401；三射：Y024；四射：X076-X078;五射：X076-X083;六射：Y045;七射：X073-X072;八射：Y044-C135-C140;九射：S401;一联：Y026。

图4-1 周坡绿色种养片区骨干路网形态示意图

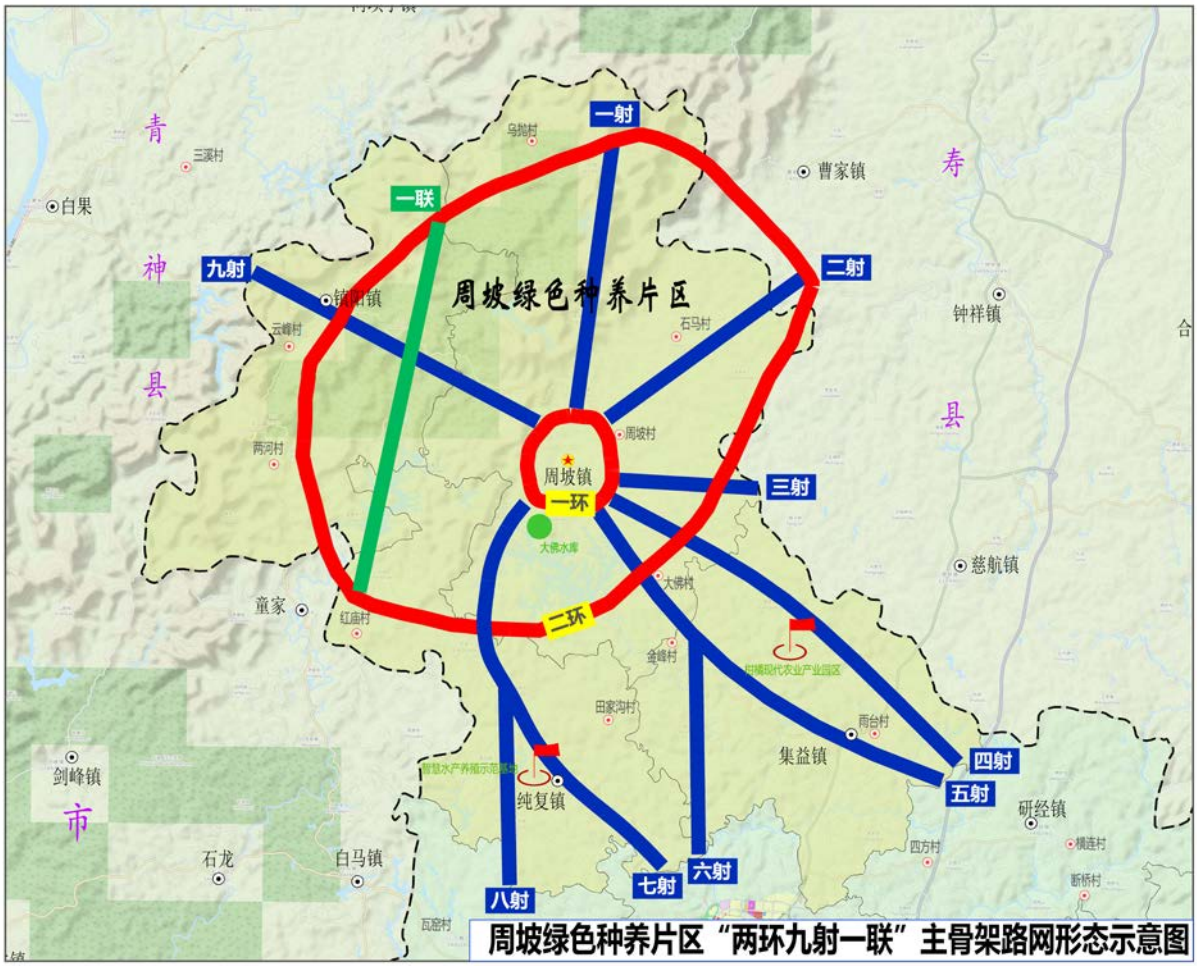

表 4.1-2 周坡绿色种养片区骨干路网布局方案

序号	布局	路线构成	现状	规划	节点
1	一环	X073 纯谢路	四级公路单车道	三级	周坡镇、大佛水库、周坡村
2		Y023 龙凤桥村公路	四级公路单车道	四级公路双车道	
3		X076 井洪路	四级公路单车道	三级	
4	二环	X073 纯谢路	四级公路单车道	三级	大佛村、红庙村、两河村、镇阳镇、乌抛村、石马村
5		X075 乌童路	四级公路单车道	三级	
6		X072 白井路	四级公路双车道	三级	
7		Y022	四级公路单车道/双车道	四级公路双车道	
8		G213 井仁快速	拟建	一级	

序号	布局	路线构成	现状	规划	节点
9		仁寿境内县乡道	-	-	
10	一射	X073 纯谢路	四级公路单车道	三级	乌抛村
11	二射	S401	四级公路单车道	二级	周坡村、石马村
12	三射	Y024 黄桷村公路	四级公路单车道/双车道	四级公路双车道	仁寿界
13	四射	X076 井洪路	四级公路单车道	三级	柑橘农业园区、集益镇、雨台村
14		X078 研大路	四级公路双车道	三级	
15	五射	X076 井洪路	四级公路单车道	三级	周坡镇、大佛村、金峰村柑橘农业园区、集益镇、雨台村
16		X083 东集路	四级公路单车道	三级	
17	六射	Y045 金峰-研城	四级公路单车道	四级公路双车道	集益镇
18	七射	X073 纯谢路	四级公路单车道	三级	纯复镇、智慧水产养殖基地
19		X072 白井路	四级公路单车道	三级	
20	八射	Y044 观塘村公路	四级公路单车道	四级公路双车道	纯复镇、智慧水产养殖基地
21		C135 东山红村道	四级公路单车道	四级公路双车道	
22		C140 农乐村道	四级公路单车道	四级公路双车道	
23	九射	S401	四级公路单车道	二级	镇阳镇、云峰村
24	一联	Y026 分全-镇阳	四级公路单车道	四级公路双车道	镇阳镇、云峰村、红庙村

2、研城农耕文旅片区农村公路网规划布局

（1）该片区规划有农村公路总里程为493.716公里，无重复里程，路网净里程493.716。另规划有组道767条，规划路线总里程395.918公里。

表 4.1-3 研城农耕文旅片区规模表

序号	县级行政区	路线数量（条）	里程长度（公里）		
			路线总里程	重复里程	净里程
1	县道	8	97.729	0	98.666
2	乡道	18	85.372	0	85.372
3	村道	212	310.615	0	310.615
合 计		**232**	**493.716**	**0**	**493.716**
通组公路		767	395.918	0	395.918

（2）主要围绕县城区、四川井研经开区和省级农产品加工园区，全力做好“以产兴城、以城聚人”文章，重点发展仓储物流、食品加工、高端家居、动漫文旅等特色产业，依托国省干线，形成“**三环十二射**”主骨架路网，一环：G213-S308-C207-C396-Y087-C158-X072;二环：拟建井研绕城东环线-G213井仁快速:三环：X083-Y106-Y109-X070-X081-拟建井研绕城南环线- G213井仁快速-X077-C140；一射：S213； 二射：Y083-Y078-C408-X083-Y105-X084；三射：S308；四射：X070；五射：G213；六射S308：；七射：X070；八射：X077；九射：X072；十射：Y045；十一射：G213；十二射：X078。

图4-2 研城农耕文旅片区骨干路网形态示意图

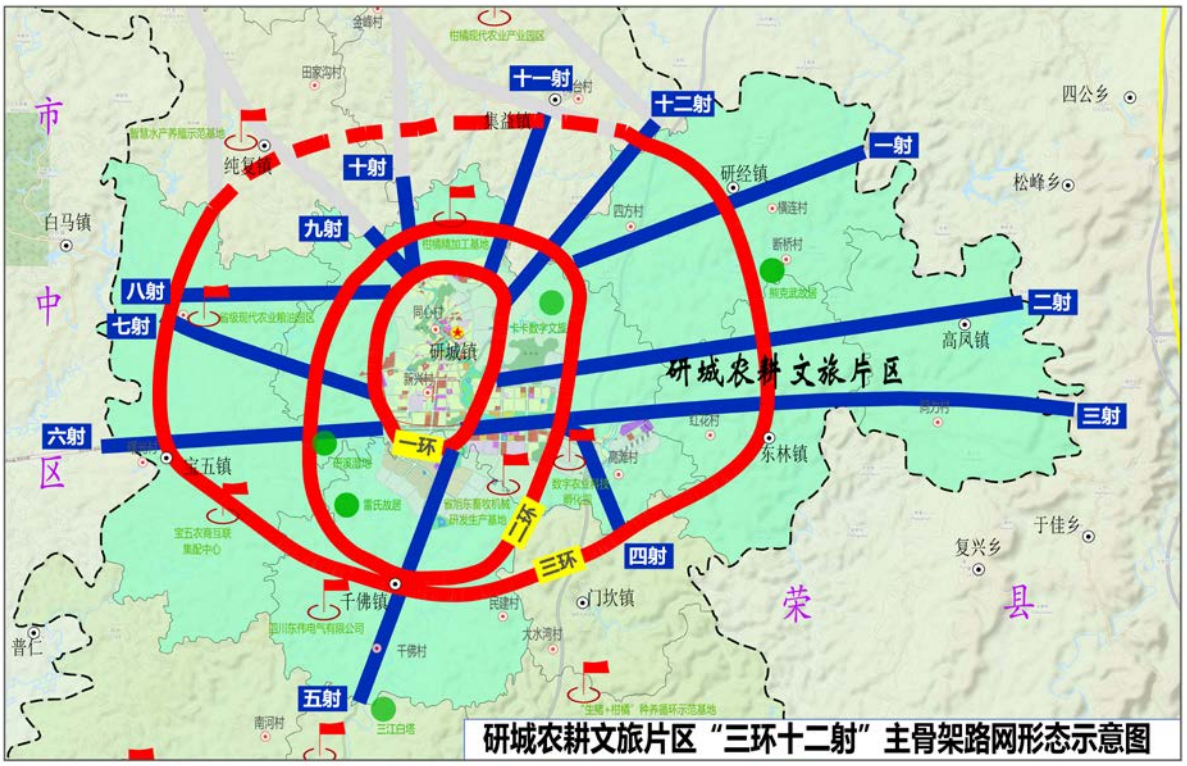

表 4.1-4 研城农耕文旅片区骨干路网布局方案

序号	布局	路线构成	现状	规划	节点
1	一环	G213	二级	二级	研城镇、同心村、新兴村、柑橘精加工基地、卡卡数字文旅基地、
2		S308	一级	一级	
3		C207 三江村道	四级公路单车道	四级公路双车道	
4		C396 绿心-世纪阳光	四级公路单车道	四级公路双车道	
5		Y087 职中校-街心花园	四级公路双车道	四级公路双车道	
6		C158 白井路	四级公路单车道	四级公路双车道	
7		X072 白井路	三级	三级	
8	二环	井研绕城东环线	拟建	二级	省旭东畜牧机械基地、雷氏故居、研溪湿地
9		G213 井仁快速	拟建	一级	
10	三环	X083 东集路	四级公路单车道	三级	研经镇、熊克武故居、东林镇、千
11		Y106 汀泗村路	四级公路单车道	四级公路双车道	

序号	布局	路线构成	现状	规划	节点
12		Y109 马道村公路	四级公路单车道	四级公路双车道	佛镇、宝五镇、宝五农商集配中心、省级粮油园区、纯复镇、集益镇
13		X070 乐石路	四级公路双车道	三级	
14		X081 千竹路	四级公路单车道	三级	
15		井研绕城南环线	拟建	二级	
16		G213 井仁快速	拟建	一级	
17		X077 井千路	四级公路单车道	三级	
18		C140 农乐村道	四级公路单车道	四级公路双车道	
19	二射	Y083 五谷村公路	四级公路单车道	四级公路双车道	高凤镇、东林镇、研城镇
20		Y078 高滩-研经	四级公路单车道	四级公路双车道	
21		C408 庙子井	四级公路单车道	四级公路双车道	
22		X083 东集路	四级公路单车道	三级	
23		Y105 王打路	四级公路单车道	四级公路双车道	
24		X084 高（凤）大（联）路	四级公路双车道	三级	
25	三射	S308	四级公路双车道	二级	研城镇、东林镇、红花村、高凤镇、同力村
26	四射	X070 乐石路	四级公路双车道	三级	数字农业科技孵化园、高滩村
27	五射	G213	二级	二级	千佛镇、东伟电气公司
28	六射	S308	一级	一级	研溪湿地、宝五镇
29	七射	X070 乐石路	四级公路双车道	三级	省级现代农业粮油园区
30	八射	X077 井千路	四级公路单车道	三级	省级现代农业粮油园区
31	九射	X072 白井路	四级公路单车道	三级	纯复镇界
32	十射	Y045 金峰-研城	四级公路单车道	四级公路双车道	集益镇界
33	十一射	G213	二级	二级	柑橘精加工基地
34	十二射	X078 研大路	四级公路单车道	三级	集益镇界

3、马踏产业加工片区农村公路网规划布局

（1）该片区规划有农村公路总里程491.51公里，重复路段1.078公里，路网净里程490.432公里。另规划有通组公路744条，总里程434.787公里。

表 4.1-5 马踏产业加工片区规模表

序号	县级行政区	路线数量（条）	里程长度（公里）		
			路线总里程	重复里程	净里程
1	县道	6	88.828	0.163	88.665
2	乡道	15	86.858	0.915	85.943
3	村道	197	315.824	0	315.824
合 计		**218**	**491.51**	**1.078**	**490.432**
通组公路		744	434.787	0	434.787

（2）主要围绕马踏工业园区，重点加强与天府新区战略协作，发展现代纺织、高端家居、智能制造、新材料，打造西部国际纺织基地，该片区依托国省干线，形成“**一环三射四纵**”主骨架路网。一环：G213-Y150-Y144-X079-Y124-C689-Y123；一射：X079；二射：Y123；三射：X071；一纵：X079-Y149；二纵：G213-Y135-X071-G348；三纵：X070-G348-Y122；四纵：Y109-C515-X081-X074。

图4-3 马踏产业加工片区骨干路网形态示意图

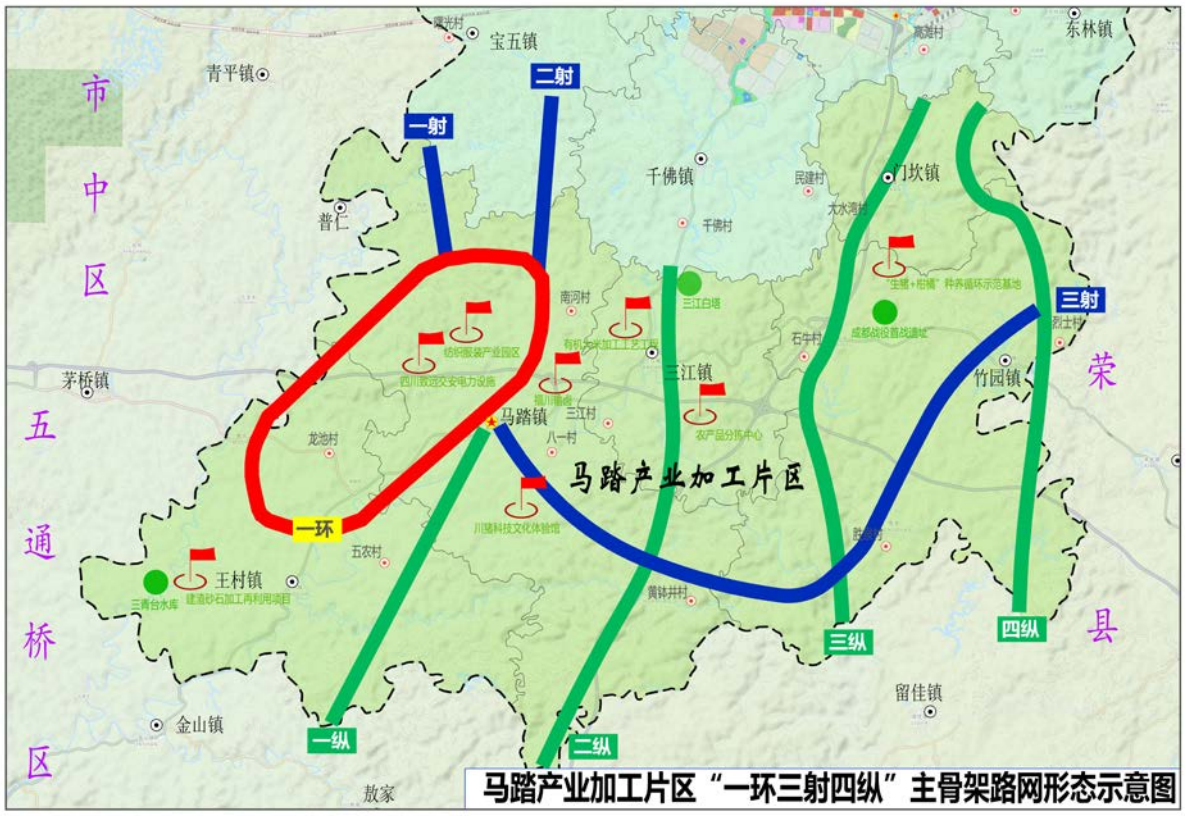

表 4.1-6 马踏产业加工片区骨干路网布局方案

序号	布局	路线构成	现状	规划	节点
1	一环	G213	二级	二级	马踏镇、五农村、龙池村、致远电力、纺织服装园区、王村镇
2		Y150 王村街-磨池	四级公路单车道	四级公路双车道	
3		Y144 劳动-金加沟	四级公路单车道	四级公路双车道	
4		X079 宝王路	四级公路双车道	三级	
5		Y124 大山村公路	四级公路单车道	四级公路双车道	
6		C689 南天路	拟建	四级公路双车道	
7		Y123 马踏-宝五	四级公路单车道	四级公路双车道	
8	一射	X079 宝王路	四级公路单车道/双车道	三级	马踏镇
9	二射	Y123 马踏-宝五	四级公路单车道	四级公路双车道	马踏镇
10	三射	X071 犍井路	四级公路单车道/双车道	三级	马踏镇、川猪科技体验馆、黄钵井

序号	布局	路线构成	现状	规划	节点
					村、胜泉村、烈士村
11	一纵	X079 宝王路	四级公路单车道/双车道	三级	马踏镇、五农村
12		Y149 小桥子村公路	四级公路单车道	四级公路双车道	
13	二纵	G213	二级	二级	三江白塔、有机大米工程、三江镇、黄钵井村
14		Y135 三江-黄钵	四级公路单车道	四级公路双车道	
15		X071 犍井路	四级公路单车道	三级	
16		G348	二级	二级	
17	三纵	X070 乐石路	四级公路单车道/双车道	四级公路双车道	门坎镇、石牛村、生猪柑橘种养循环基地、成都战役首战遗址
18		G348	二级	二级	
19		Y122 石牛-石民	四级公路单车道	四级公路双车道	
20	四纵	Y109 马道村公路	四级公路单车道	四级公路双车道	门坎镇、竹园镇、烈士村
21		C515 观音村二组公路	四级公路单车道	四级公路双车道	
22		X081 千竹路	四级公路单车道	三级	
23		X074 竹留路	四级公路单车道	三级	

（三）运输服务站点布局

（1）按照“增投车辆、延伸班线、公交运营”的思路，通过吸纳、整合、新购等方式拓展运力，构建完善 “班线公交为主、预约响应兜底”的乡村客运服务体系。

（2）加快推进“六大体系”建设。包括完善高效便捷的基础设施、发展普惠便民的客运服务、构建集约共享的融合发展、夯实安全可靠的运营管理、拓展广泛覆盖的社会服务、健全长效稳定的工作保障等体系，推动乡村运输高质量发展。

（3）合理布局物流节点。按照“资源共享、多站合一、功能集约、便捷高效”的思路，汇总汽车客运场站、邮政网点分布情况，按照“应合尽合”的原则，因地制宜、科学合理地完善县、乡、村三级物流网络节点体系。

（4）整合优化运输资源。充分利用农村客运车辆通达乡镇和建制村的特点以及优势，主动推进运输与邮政融合发展，选取合作线路，提高客运企业运营效益，降低邮政快递配送成本。

（5）整合信息融合发展。建立“交通+邮政”信息共享机制，严格落实服务标准。同时，拓展便民服务合作。在交通运输和邮政领域叠加政务便民便企服务，推动“最多跑一次”或“一次都不跑”，满足便民便企服务需求。

4.2 效果分析

（一）路网服务水平

规划后，到2035年农村公路净里程总计达1474.516公里，其中县道278.947公里，乡道256.009公里，村道939.56公里。占比分别达到了18.92%、17.36%和63.72%。

1、节点连通情况

连通度法是由德国卡尔斯鲁厄大学W.洛伊茨巴赫教授和科隆大学R.维勒史教授提出的一种用于区域内公路战略规划的计算方法，主要运用图解模型假定一定地区内公路应该连接的节点均匀分布，根据期望的公路网形态计算公路网的目标长度，该方法又被称为连通度计算法，其计算公式为:

$$L = C \times \xi \times \sqrt{F \times N}$$

式中：L表示公路网目标长度；C表示连通度；N表示区域内节点个数；F表示区域面积；ξ非直线系数。

由于在实际生活中，不同类型节点有不同的连通度和非直线系数，所以，公式上式可以演变为：

$$L = \xi \times \sqrt{F \times (\sum_{i=1}^{n} C_i^2 \bullet N_i)}$$

式中：i表示第i类节点；C_i表示第i类节点的连通度；N_i表示第i类节点的个数。连通度C可以参考图模理论参数来确定。

通过解读上位规划，乐山的旅游景区、农业园区、工业园区、物流配送点等新型节点将不断涌现，对农村公路的服务水平提出更高要求。

因此，为满足井研县的发展需求，发挥公路先导性作用，建议本次规模预测时乡镇级节点连通度取2.4，行政村级节点连通度取1.6；乡镇级和行政村级非直线系数取值均为1.2。

到2035年连通度法测算农村公路网规模如下表所示。

表 4.2-1 到 2035 年连通度法测算农村公路网规模

片区	区域面积（km^2）	路网总体规模（km）	县道规模（km）	乡道规模（km）	村道规模（km）
周坡绿色种养片区	278.27	465	85	85	300
研城农耕文旅片区	267.94	460	80	80	300
马踏产业加工片区	294.11	470	85	85	300

注：节点数包含经济节点、交通节点、文化旅游节点和行政节点（乡镇、建制村、

自然村等）。

表 4.2-2 到 2035 年规划农村公路网规模

片区	区域面积（km^2）	规划路网总体规模（km）	规划县道规模（km）	规划乡道规模（km）	规划村道规模（km）
周坡绿色种养片区	278.27	489.431	91.616	84.694	313.121
研城农耕文旅片区	267.94	489.653	98.666	85.372	310.615
马踏产业加工片区	294.11	490.432	88.665	85.943	315.824

由上表数据可以看出，规划后我县农村公路网总体规模为1474.516公里，高于用连通度法测算农村公路网规模1400公里。规划后我县农村公路能良好的满足我县各片区交通运输需求，能有效促进地区经济发展，保障人民群众出行。

2、路网密度

公路网密度的大小反映了一个国家或地区的公路发展水平，本节分析的农村公路网密度在某种程度上，体现了路网结构规模的合理性，它是公路交通宏观规划的重要指标之一。具体有面积密度、人口密度和经济指标密度等形式。

面积密度(公里/百平方公里)指单位面积拥有的公路里程长度，计算公式为：$D_S = \frac{L}{\mathrm{A}}$

人口密度（公里/万人）指单位人口拥有的公路里程长度，计算公式为：$D_P = \frac{L}{P}$

式中：

L——区域内公路总长度，公里；

A——区域国土面积，百平方公里;

P——区域总人口，万人;

规划农村公路密度对比如下所示:

表 4.3 农村公路密度对比表

类别		面积密度（公里/百平方公里）	人口密度（公里/万人）
周坡绿色种养片区	县道	32.9234	17.9639
	乡道	30.4359	16.6067
	村道	112.5242	61.3963
研城农耕文旅片区	县道	36.8239	6.8046
	乡道	31.8624	5.8877
	村道	115.9271	21.4217
马踏产业加工片区	县道	30.1469	10.4312
	乡道	29.2214	10.1109
	村道	107.3830	37.1558

由上表数据可以看出,规划后我县县乡道面积密度平均为 63.66 公里/百平方公里，高于全省、全市县乡道面积密度平均为 38.7、54.6 公里/百平方公里。

周坡绿色种养片区县乡道面积密度平均为 63.36 公里/百平方公里，高于全省、全市水平，处于全省中等偏上水平。

研城农耕文旅片区县乡道面积密度平均为 68.68 公里/百平方公里，高于全省、全市水平，处于全省中等偏上水平。

马踏产业加工片区县乡道面积密度平均为 59.36 公里/百平方公里，高于全省、全市水平，处于全省中等偏上水平。

（二）经济社会效益分析

本规划就资源开发、产业布局、城镇发展，以及人民生活水平

提高、就业、扶贫、教育等方面，对经济和社会效益有巨大的促进作用。

1、促进国土资源的集约利用。通过乡镇级片区交通运输专项规划，将促使农村公路建设更加合理有序的进行，消除农村公路交通基础设施的盲目建设和重复建设，提高土地利用效率，节省大量的土地资源，符合可持续发展的原则。

2、拉动沿线土地资源的增值。交通建设和发展会带动沿线地区的经济发展，提高周围土地的使用价值。交通的建成将有力地带动沿线交通辅线的配套建设，同时经改造路段沿线的名胜古迹开发、旅游景点建设、园林建设、疗养地、自然保护区等其他用地也将大幅度增加，从而拉动沿线土地资源的增值。

3、强化资源配置，增强农民发展商品经济的意识，调整农业结构，推动高效、现代农业的发展。加快农村人流、物流、信息流等流动，促进农村商贸、旅游、运输、饮食、娱乐等第三产业发展。扩大就业面，促进经济发展，提高农民生活水平。

第 5 章　“十四五”重点发展任务

5.1 基础设施建设

（一）美丽乡村路建设工程

“十四五”期间，结合县域经济和乡村振兴发展需求，加快推动与农业产业、景区（景点）、特色资源等深度融合发展，增强农村公路服务供给，合理布设观景台、停车场、休闲驿站等服务设施，提升旅游景区、农村路网承载能力，逐步构建功能完善、路景交融的乡村公路环线，根据片区划分，规划以下重点建设任务:

1.周坡绿色种养片区:

围绕串联井研百里产业环线优质晚熟柑橘现代农业园区、井研县集益镇柑橘种养循环现代农业园区、井研县优质水稻现代农业产业园区、雷畅故居，新改建周坡镇大佛湖至研城镇高家寺湖段重点项目，里程 19.7 公里；围绕推动水产进园区，擦亮井研水产金字招牌，以创建省级现代农业园区为重点，形成纯复镇水产现代农业产业园区旅游观光路网，新改建分全至镇阳段、分全至童家段等重点项目，里程共计 20.5 公里；围绕推动井研县优质水稻现代农业产业园区发展、形成宝五镇三教幸福美丽乡村路网，新改建高庙山村至县道 X070 乐石路段重点项目，里程 4.1 公里；围绕打造路网培育农业特色产业，发展通道经济，新改建黄家湾至金鱼桥段重点项目，里程 2.2 公里。

2. 研城农耕文旅片区:

围绕打造井研县南部百里粮油走廊，促进农旅融合发展、农业

产业链延伸、价值链提升、增收链拓宽，带动农民增收、农村发展、农业升级，新改建宝五镇政府经瓦子坝段、千佛汤家寺至黄梨桥段、千佛高岩山至瓷砖厂段等重点项目，里程 18.4 公里；依托左家桥至陈家沱段、陈家沱至红星水库埂段、连接渠桥至高大路段，新改建重点项目 11.5 公里；依托研经镇白山角至高滩供销社段、化里村至大木山段，深化农业农村改革，新改建重点项目 12 公里；围绕乐山拓展全域旅游，构建“一带两核九组团”旅游空间布局，新改建重点项目 2.5 公里；围绕形成井研县柑橘种养农业园区旅游观光路网，新改建研城小学路口至金峰段项目，里程 7.9 公里；依托胜利桥至圣牧源家庭农场段，打造文化旅游度假胜地和服务业集聚区，新改建胜利桥至圣牧源家庭农场段，里程 4 公里。

3. 马踏产业加工片区:

围绕形成工农旅融合产业环线，串联雷畅故居、石家桥工业园区、竹园镇牛人创业园，打造集生产加工、商贸物流、创新孵化等为一体的现代产业功能区，拟建县道乐石路高滩至石牛段重点项目，王村镇五农坳儿至黄钵段；围绕形成井研县南部百里粮油走廊，新改建马踏镇麻柳井至宝五镇六公里段、王村镇蔡祠堂至皮房段、王村镇元丰界至石龙场段、王村镇坳儿井至磨池街段、三江镇三江大桥至千佛镇道班房段、三江镇石庙村至黄梨桥段、千佛高岩山至瓷砖厂段、马踏镇大山村委会至林场段、马踏镇三叉路至王村镇双碑段，里程共计 47.7 公里；围绕擦亮“川猪”金字招牌，恢复生猪生产形势，推动生猪产业转型升级，高标准建设现代农业园

区，新改建竹园中学至烈士陵园段、新塘至沙溪河水库段、茶杯坳至观音桥段重点项目，共计里程 15.7 公里；围绕推进井研生猪现代农业园区建设，以点带面驱动井研现代畜牧产业高质量发展，新改建王村镇五农坳儿至黄钵段重点项目，里程 7.9 公里。

（二）撤并建制村畅通工程

围绕撤并建制村公共服务水平不降低，支持撤并建制村至中心村公路联网道路建设。规划期内计划完成 153.1 公里撤并建制村联网道路建设，其中周坡绿色种养片区计划完成 53.6 公里，研城农耕文旅片区计划完成 45.2 公里，马踏产业加工片区计划完成 54.3 公里。

（三）较大人口自然村通硬化路工程

围绕打通居民出行“最后一公里”，加快提升常住人口30户以上村民小组通硬化路率，扩大受益群众范围，提高交通出行便捷度和群众幸福感获得感。规划期内计划完成157公里通组公路硬化提升。

5.2 农村运输任务

（一）乡镇综合运输服务站任务

1. 道路定制客运发展。鼓励道路客运企业积极开展形式多样的定制客运服务，促进行业转型升级，为人民群众提供更加便捷、舒适、安全的道路客运出行服务。

2. 城乡公交一体化发展。落实公交优先战略，大力发展公共交通，实施新能源汽车推广计划，倡导低碳绿色出行。推进城乡公交

一体化，县城到镇公交全覆盖、镇村便民小客全覆盖、公交惠民政策全覆盖。

3. 井研公交站。新建公交站 1 座，占地约 30 亩。

（二）物流节点任务

1.建设物流中心。

统筹各种运输方式协调发展，加快综合客货枢纽建设，优化运输组织结构,促进各种运输方式深度融合,依托连乐铁路站场建设，规划在马踏镇、高滩境内选址修建物流中心2处，解决全县工农业产品的集散运输。

2.整合有效资源，支持县级客运站拓展物流快递作业设施。

在有效保障客运服务和满足安全管理要求的基础上,因地制宜、根据实际需求拓展县级客运站物流服务功能，配套相应的仓储、分拣、泊车等设施，引导县域内邮政和快递企业入驻县级客运站，共享场站资源和设施，打造功能集约、服务高效、资源整合的县级农村物流节点。

3.盘活交通场站，打造镇级交邮合作分拣站点。

在原有农村客运站基础上进行改造，在确保安全的前提下，根据相关物流服务需求，增设邮件快件的中转分拣及收投区，建设镇级交邮合作分拣站点，结合“金通工程”样板县创建工作，做到统一对外宣传、统一标志标识、统一管理模式，提高镇级客运站综合利用效率和快递网点覆盖率。

4.鼓励多种形式进行合作,打造村级交邮合作综合交通服务站。

充分利用已投入使用的109辆便民小巴和邮政村级站，结合马踏镇和周坡镇试点经验，合理设计，规划剩余镇、村寄递网络路线、村级配送网络，形成覆盖全县的三级农村物流服务点网络布局。进一步健全和完善县、镇、村三级共配网络，确保绝大多数村民都能在家门口寄送快件，让农村居民和城镇居民一样体会到网络时代的便捷高效，提升幸福感和获得感。

5.拓展村级交通综合服务站功能，开展道路运输便民政务服务。

健全乡到村工业品下行“最后一公里”和农产品上行“最初一公里”的物流服务网络，全面提高农村物流服务村级覆盖率。交通综合服务站可以探索代办部分交通便民服务。站点设置交通运输服务、联网售票终端、公交卡充值等便民服务，为老百姓建设家门口的交通运输服务窗口，提高交通运输便民利民的水平。

第 6 章　保障措施

（一）加强规划指导

一是加强与上位规划的对接，加强做好与《交通运输部转发国家发展改革委关于国家公路网规划(2013-2030）》（交规划发〔2013〕369号）、《交通运输部关于印发国家公路网线位规划的通知》（交规划〔2015〕16号）和省政府批复的《四川省普通省道网布局规划（2014-2030年）》（川府函〔2014〕134号）等相关上位规划的衔接工作。二是强化规划的执行力与约束力，充分发挥农村公路网的指导作用，推动农村公路网的健康、有序发展。同时，根据区域经济社会发展需求以及建设实施中出现的问题，适时对规划进行修编。

（二）统筹建设安排

一是建立农村公路建设项目库，针对不同路线特点选用建设标准，根据轻重缓急原则合理确定项目实施优先顺序。二是加大项目前期工作力度，加强与省交通运输厅的沟通及上报。三是落实县、乡级政府的责任主体地位，筹措农村公路建设资金，组织开展农村公路建设、养护和管理。四是保证农村公路建设用地，将农村公路网规划项目用地纳入到土地利用长期规划之中。

（三）拓宽筹资渠道

一是大力争取省交通运输厅对井研交通发展建设的支持力度，积极争取中央车购税资金、燃油税增量资金、地方政府债券资金用

于交通项目资金。二是建设融资平台，用足用好相关政策，推进交通发展。三是争取政府财政资金和政策支持。每年从本级财政预算中安排交通基础设施建设资金向农村公路建设倾斜。四是多渠道筹资，鼓励农村公路沿线受益单位和个人进行捐助，鼓励通过道路冠名权、路边资源开发、绿化权等筹集社会资金。

（四）完善管养体制

农村公路总量基本适应经济社会发展需求，因此未来一个时期也是农村公路转型发展的重要时期，农村公路大中修养护工程逐渐提升日程，因此提出以下建议，一是积极完善管养制度，进一步明确农村公路的养护责任主体及管理程序、养护标准、资金拨付程序。通过实践和探索，总结经验，调整思路，不断改进操作模式，建立符合本地实际的管养体制。二是推进农村公路安保工程建设，设置安全防护设施，确保人民群众出行安全。三是提高管理养护质量，保证公路的通达能力，发挥公路建设的经济效益和社会效益。四是强化路政管理，巩固公路养护和管理工作成果，在抓好公路养护的同时，还要十分重视路政管理，突出依法治路，确保公路畅通。

附表

1、井研县农村公路网规划汇总表

2、井研县县道公路规划线路明细表

3、井研县乡道公路规划线路明细表

4、井研县村道公路规划线路明细表

5、井研县通组公路规划线路明细表

附图

1、井研县农村公路网规划图

2、周坡绿色种养片区农村公路网规划图

3、研城农耕文旅片区农村公路网规划图

4、马踏产业加工片区农村公路网规划图

附表1 四川省乐山市井研县乡村道公路网规划线路汇总表

序号	县(市、区)名称	合计			县道			乡道			村道			组道
		总里程(公里)	重复里程(公里)	实际里程(公里)	总里程(公里)	重复里程(公里)	实际里程(公里)	总里程(公里)	重复里程(公里)	实际里程(公里)	总里程(公里)	重复里程(公里)	实际里程(公里)	实际里程(公里)
1	**井研县**	**1477.171**	**3.592**	**1474.516**	**280.687**	**2.677**	**278.947**	**256.924**	**0.915**	**256.009**	**939.560**	**0.000**	**939.560**	**1156.129**
2	周坡绿色种养片区	491.945	2.514	489.431	94.130	2.514	91.616	84.694	0.000	84.694	313.121	0.000	313.121	325.424
3	研城农耕文旅片区	493.716	0.000	494.653	97.729	0.000	98.666	85.372	0.000	85.372	310.615	0.000	310.615	395.918
4	马踏产业加工片区	491.510	1.078	490.432	88.828	0.163	88.665	86.858	0.915	85.943	315.824	0.000	315.824	434.787

附表2 四川省乐山市井研县县道公路规划线路明细表

序号	路线所在省辖市	路线所在县(市、区)	路线所在乡镇	路线名称	路线编码	线路位置		线路里程			目前技术状况			规划技术等级	备注
						起点名称	终点名称	总里程（公里）	重复里程（公里）	实际里程（公里）	目前路面类型	路面宽度	技术等级		
〔1〕	〔2〕	〔3〕	〔4〕	〔5〕	〔6〕	〔7〕	〔8〕	〔9〕	〔10〕	〔11〕	〔12〕	〔13〕	〔14〕	〔15〕	〔16〕
1	乐山市	井研县	周坡绿色种养片区	白井路	X072511124	童家场	研经镇界	14.208	0.000	14.208	水泥混凝土/沥青混凝土	4/5.5	四级	三级	
2	乐山市	井研县	周坡绿色种养片区	纯谢路	X073511124	分全乡街	马道子	21.235	1.976	19.259	水泥混凝土/沥青混凝土	5.5/6	四级	三级	与S401重复
3	乐山市	井研县	周坡绿色种养片区	乌童路	X075511124	母猪槽	乌抛街	20.929	0.204	20.725	水泥混凝土	4.5/5.5	四级	三级	与S401重复
4	乐山市	井研县	周坡绿色种养片区	井洪路	X076511124	胡家店	周坡镇街	15.457	0.000	15.457	水泥混凝土	5.5	四级	三级	
5	乐山市	井研县	周坡绿色种养片区	研大路	X078511124	木材市场	井洪路	19.161	0.334	18.827	水泥混凝土/沥青混凝土	5.5/5.9/6.5	四级	三级	与S215重复
6	乐山市	井研县	周坡绿色种养片区	东集路	X083511124	雨台村委会	研经镇界	3.140	0.000	3.140	水泥混凝土	4.5/5	四级	三级	
7	乐山市	井研县	研城农耕文旅片区	乐石路	X070511124	乐山界	卫家坳	19.038	0.000	19.038	水泥混凝土/沥青混凝土	4.5/5/6/11	四级/二级	三级/二级	
8	乐山市	井研县	研城农耕文旅片区	白井路	X072511124	周坡镇界	井研县城	5.777	0.000	5.777	水泥混凝土/沥青混凝土	6/6.5/7	四级/三级	三级	
9	乐山市	井研县	研城农耕文旅片区	井千路	X077511124	火神坳	千佛镇	24.790	0.000	24.790	水泥混凝土	4/4.5/5/6/7/7.5	四级/三级	三级	
10	乐山市	井研县	研城农耕文旅片区	研大路	X078511124	木材市场	周坡镇界	4.655	0.000	4.655	水泥混凝土/沥青混凝土	4.5/5.5	四级	三级	
11	乐山市	井研县	研城农耕文旅片区	千竹路	X081511124	千佛街	门坎村委会	4.077	0.000	4.077	水泥混凝土	3.5/4/4.5	四级	三级	
12	乐山市	井研县	研城农耕文旅片区	东集路	X083511124	周坡镇界	立东桥	10.914	0.000	11.851	水泥混凝土	3.5/4.5/5/5.9	四级	三级	
13	乐山市	井研县	研城农耕文旅片区	高（凤）大（联）路	X084511124	研经中学	建国村	11.094	0.000	11.094	水泥混凝土/沥青混凝土	4/5.5	四级	三级	
14	乐山市	井研县	研城农耕文旅片区	东复路	X097511124	东林街	复兴	2.384	0.000	2.384	水泥混凝土	5.5	四级	三级	
15	乐山市	井研县	研城农耕文旅片区	井研东绕城环线	暂无	五同村	梅家湾村	15.000	0.000	15.000			拟建	三级	
16	乐山市	井研县	马踏产业加工片区	乐石路	X070511124	卫家坳	石牛	9.428	0.000	9.428	水泥混凝土	5.0	四级	三级	
17	乐山市	井研县	马踏产业加工片区	犍井路	X071511124	黑沟桥	马踏大桥	15.439	0.000	15.439	水泥混凝土/沥青混凝土	5.5	四级	三级	
18	乐山市	井研县	马踏产业加工片区	竹留路	X074511124	板板桥	大田	10.546	0.000	10.546	水泥混凝土	3.5/5	四级	三级	
19	乐山市	井研县	马踏产业加工片区	宝王路	X079511124	红照壁	宝五街	22.709	0.000	22.709	水泥混凝土/沥青混凝土	4/4.5/6	四级	三级	
20	乐山市	井研县	马踏产业加工片区	竹黄路	X080511124	石观音桥	四方碑	17.031	0.000	17.031	水泥混凝土	3.5/4.5/5	四级	三级	
21	乐山市	井研县	马踏产业加工片区	千竹路	X081511124	门坎村委会	燕儿湾	13.675	0.163	13.512	水泥混凝土	3.5/4.5/5	四级	三级	与X070重复

附表3 四川省乐山市井研县乡道公路规划线路明细表

序号	路线所在省辖市	路线所在县(市、区)	路线所在乡镇	路线名称	路线编码	线路位置		线路里程			目前技术状况			规划技术等级	备注
						起点名称	终点名称	总里程（公里）	重复里程（公里）	实际里程（公里）	目前路面类型	路面宽度	技术等级		
〔1〕	〔2〕	〔3〕	〔4〕	〔5〕	〔6〕	〔7〕	〔8〕	〔9〕	〔10〕	〔11〕	〔12〕	〔13〕	〔14〕	〔15〕	〔16〕
1	乐山市	井研县	周坡绿色种养片区	观塘村公路	Y044511124	纯复街	朝阳	5.080	0.000	5.080	水泥混凝土	4.5	四级	三级	
2	乐山市	井研县	周坡绿色种养片区	金峰-研城	Y045511124	小学路口	铁灌桥	5.991	0.000	5.991	水泥混凝土	4.5	四级	三级	
3	乐山市	井研县	周坡绿色种养片区	蔡家桥村公路	Y005511124	雷公坡	乌抛街	8.195	0.000	8.195	水泥混凝土	3.5/4.5	四级	三级	
4	乐山市	井研县	周坡绿色种养片区	绵流村公路	Y003511124	木板橙	季加林	6.731	0.000	6.731	水泥混凝土	3.5	四级	三级	
5	乐山市	井研县	周坡绿色种养片区	分全-镇阳	Y026511124	苏家村委会	红庙村出口	16.251	0.000	16.251	水泥混凝土	3.5/4.5	四级	三级	
6	乐山市	井研县	周坡绿色种养片区	瓦子坳村路	Y031511124	天云街	瓦子坳村委会	4.395	0.000	4.395	水泥混凝土	3.5/4.5	四级	三级	
7	乐山市	井研县	周坡绿色种养片区	龙凤桥村公路	Y023511124	平原叉路口	源流	4.352	0.000	4.352	水泥混凝土	4.0	四级	三级	
8	乐山市	井研县	周坡绿色种养片区	黄桷村公路	Y024511124	大石包	仁寿月桥乡	4.725	0.000	4.725	水泥混凝土	3.5/5	四级	三级	
9	乐山市	井研县	周坡绿色种养片区	大佛-分全	Y022511124	余店儿	黄桷树坳儿	6.693	0.000	6.693	水泥混凝土	3.5/4/6.5	四级	三级	
10	乐山市	井研县	周坡绿色种养片区	田家沟村公路	Y037511124	碑坳	柏树坡	6.009	0.000	6.009	水泥混凝土	4.5	四级	三级	
11	乐山市	井研县	周坡绿色种养片区	战斗村公路	Y047511124	金峰街	沙坝儿	2.146	0.000	2.146	水泥混凝土	4.5	四级	三级	
12	乐山市	井研县	周坡绿色种养片区	火光村公路	Y048511124	战斗商店	谭家寺	4.255	0.000	4.255	水泥混凝土	4.5	四级	三级	
13	乐山市	井研县	周坡绿色种养片区	黄马村公路	Y049511124	三倒拐	革新村果场	4.676	0.000	4.676	水泥混凝土	3.5/4.5	四级	三级	
14	乐山市	井研县	周坡绿色种养片区	幸福村公路	Y051511124	雨台	幸福村委会	5.195	0.000	5.195	水泥混凝土	3.5	四级	三级	
15	乐山市	井研县	研城农耕文旅片区	金峰-研城	Y045511124	铁灌桥	钱家坝桥	1.929	0.000	1.929	水泥混凝土	4.5	四级	三级	
16	乐山市	井研县	研城农耕文旅片区	马踏-宝五	Y123511124	六公里	马踏镇界	4.391	0.000	4.391	水泥混凝土	4.5	四级	三级	
17	乐山市	井研县	研城农耕文旅片区	三江-千佛	Y134511124	道班房	三江镇界	3.516	0.000	3.516	水泥混凝土	3.5/4.5	四级	三级	
18	乐山市	井研县	研城农耕文旅片区	研城-门坎	Y085511124	火神坳	台子坳	4.911	0.000	4.911	水泥混凝土	3.5	四级	三级	
19	乐山市	井研县	研城农耕文旅片区	小桥-马道子（汀泗村路）	Y106511124	汀泗冲	汀泗村委会	6.585	0.000	6.585	水泥混凝土	4.5	四级	三级	
20	乐山市	井研县	研城农耕文旅片区	瓦窖-高庙山村委会	Y059511124	瓦窖	高庙山村委会	2.479	0.000	2.479	水泥混凝土	4.5	四级	三级	
21	乐山市	井研县	研城农耕文旅片区	研城-宝五	Y063511124	宝五街	花石桥	5.797	0.000	5.797	水泥混凝土	4.5	四级	三级	
22	乐山市	井研县	研城农耕文旅片区	高滩-研经	Y078511124	白山角	高滩供销社	9.930	0.000	9.930	水泥混凝土	3.5/4.5	四级	三级	
23	乐山市	井研县	研城农耕文旅片区	高家寺村公路	Y082511124	双河桥	五同坳	5.452	0.000	5.452	水泥混凝土	4.5	四级	三级	
24	乐山市	井研县	研城农耕文旅片区	职中校-街心花园	Y087511124	干湾儿	街心花园	4.495	0.000	4.495	沥青混凝土/水泥混凝土	5.5/6	四级	三级	
25	乐山市	井研县	研城农耕文旅片区	五谷村公路	Y083511124	火神坳	大木山	5.517	0.000	5.517	水泥混凝土	4.5	四级	三级	
26	乐山市	井研县	研城农耕文旅片区	研龙路	Y013511124	黄里桥	龙潭村	2.921	0.000	2.921	水泥混凝土	4.0	四级	三级	

附表3 四川省乐山市井研县乡道公路规划线路明细表

序号	路线所在省辖市	路线所在县(市、区)	路线所在乡镇	路线名称	路线编码	线路位置		线路里程			目前技术状况			规划技术等级	备注
						起点名称	终点名称	总里程（公里）	重复里程（公里）	实际里程（公里）	目前路面类型	路面宽度	技术等级		
〔1〕	〔2〕	〔3〕	〔4〕	〔5〕	〔6〕	〔7〕	〔8〕	〔9〕	〔10〕	〔11〕	〔12〕	〔13〕	〔14〕	〔15〕	〔16〕
27	乐山市	井研县	研城农耕文旅片区	大河井村路	Y079511124	三叉路口	省道213线	4.943	0.000	4.943	水泥混凝土/无路面	4.5	四级	三级	
28	乐山市	井研县	研城农耕文旅片区	王打路（打鼓滩-高凤村）	Y105511124	溜石板	打鼓	3.104	0.000	3.104	水泥混凝土	3.5/4.5	四级	三级	
29	乐山市	井研县	研城农耕文旅片区	东水路	Y102511124	东光桥	水口村委会	2.600	0.000	2.600	水泥混凝土	4.5	四级	三级	
30	乐山市	井研县	研城农耕文旅片区	红花村公路	Y103511124	东林市场	黄堰村委会	5.722	0.000	5.722	水泥混凝土	4.5	四级	三级	
31	乐山市	井研县	研城农耕文旅片区	寨子村公路	Y104511124	大缺口	寨子村委会	4.316	0.000	4.316	水泥混凝土	4.5	四级	三级	
32	乐山市	井研县	研城农耕文旅片区	红星-陈家沱	Y092511124	机砖厂	陈家沱	6.764	0.000	6.764	水泥混凝土	3.5/4.5	四级	三级	
33	乐山市	井研县	马踏产业加工片区	马踏-宝五	Y123511124	宝五镇界	麻柳井	7.268	0.000	7.268	水泥混凝土	4.5	四级	三级	
34	乐山市	井研县	马踏产业加工片区	三江-千佛	Y134511124	千佛镇界	三江大桥	4.097	0.000	4.097	水泥混凝土	3.5/4.5	四级	三级	
35	乐山市	井研县	马踏产业加工片区	研城-门坎	Y085511124	台子坳	廖家湾	2.333	0.000	2.333	无路面	-	拟建	三级	
36	乐山市	井研县	马踏产业加工片区	梅旺村公路	Y152511124	高祠堂	石龙场	8.357	0.000	8.357	水泥混凝土	3.5/4.5	四级	三级	
37	乐山市	井研县	马踏产业加工片区	永兴村公路	Y151511124	蔡祠堂	皮房	4.484	0.000	4.484	水泥混凝土	4.5	四级	三级	
38	乐山市	井研县	马踏产业加工片区	王村街-磨池	Y150511124	坳儿井	大石包	5.118	0.000	5.118	水泥混凝土	3.5	四级	三级	
39	乐山市	井研县	马踏产业加工片区	劳动-金加沟	Y144511124	三叉路	双碑	8.125	0.000	8.125	水泥混凝土/无路面	4.5	四级	三级	
40	乐山市	井研县	马踏产业加工片区	大山村公路	Y124511124	黄桶坳儿	林场	7.961	0.000	7.961	水泥混凝土	3.5	四级	三级	
41	乐山市	井研县	马踏产业加工片区	解放村路	Y139511124	水巷子	解放村委会	3.456	0.000	3.456	水泥混凝土	4.5	四级	三级	
42	乐山市	井研县	马踏产业加工片区	三江-黄钵	Y135511124	木瓜桥	三江坡	7.663	0.000	7.663	水泥混凝土	3.5/4.5	四级	三级	
43	乐山市	井研县	马踏产业加工片区	石牛-石民	Y122511124	茶杯坳	新观音桥	9.028	0.000	9.028	水泥混凝土/无路面	4.5	四级	三级	
44	乐山市	井研县	马踏产业加工片区	新塘村公路	Y118511124	新塘	桐子	4.294	0.000	4.294	水泥混凝土/无路面	3.5/4.5	四级	三级	
45	乐山市	井研县	马踏产业加工片区	大坪村公路	Y114511124	大坪粮站	堰坎水库	6.230	0.915	5.315	水泥混凝土	4.5	四级	三级	
46	乐山市	井研县	马踏产业加工片区	马道村公路	Y109511124	魏家坳	马道村委会	3.780	0.000	3.780	水泥混凝土	3.5	四级	三级	与X081重复
47	乐山市	井研县	马踏产业加工片区	小桥子村公路	Y149511124	王村大桥	铁扇桥	4.664	0.000	4.664	水泥混凝土	4.5	四级	三级	

附表4 四川省乐山市井研县村道公路规划线路明细表

序号	路线所在省辖市	路线所在县（市、区）	路线所在乡镇	路线名称	路线编码	线路位置		线路里程			目前技术状况			规划技术等级	备注
						起点名称	终点名称	总里程（公里）	重复里程（公里）	实际里程（公里）	目前路面类型	路面宽度	技术等级		
〔1〕	〔2〕	〔3〕	〔4〕	〔5〕	〔6〕	〔7〕	〔8〕	〔9〕	〔10〕	〔11〕	〔12〕	〔13〕	〔14〕	〔15〕	〔17〕
1	乐山市	井研县	周坡绿色种养片区	乌抛村道	C001511124	陈家岩	乌抛村委会	0.680	0.000	0.68	水泥混凝土	3.5	四级	四级	
2	乐山市	井研县	周坡绿色种养片区	蔡家桥村道	C002511124	乌抛街	菜家桥村	1.751	0.000	1.751	水泥混凝土	4.5	四级	四级	
3	乐山市	井研县	周坡绿色种养片区	新民村道	C003511124	石谷田	新民村聚居区	0.531	0.000	0.531	水泥混凝土	3.5	四级	四级	
4	乐山市	井研县	周坡绿色种养片区	牛旺村道	C004511124	乌抛乡街	牛王村委会	1.579	0.000	1.579	水泥混凝土	4.5	四级	四级	
5	乐山市	井研县	周坡绿色种养片区	天生桥村道	C005511124	钟华清坳	天生桥	2.059	0.000	2.059	水泥混凝土	3.5	四级	四级	
6	乐山市	井研县	周坡绿色种养片区	玉皇顶村三组公路	C006511124	埋人坳	玉皇顶村委会	1.674	0.000	1.674	水泥混凝土	3.5	四级	四级	
7	乐山市	井研县	周坡绿色种养片区	团包村村道	C007511124	洋竽山	团包村委会	2.434	0.000	2.434	水泥混凝土	3.5/4.5	四级	四级	
8	乐山市	井研县	周坡绿色种养片区	玉皇顶村道	C008511124	埋人坳	玉皇顶村委会	2.379	0.000	2.379	水泥混凝土	4.5	四级	四级	
9	乐山市	井研县	周坡绿色种养片区	狮子村道	C009511124	肥料仓库	周家坨	5.267	0.000	5.267	水泥混凝土	4.5	四级	四级	
10	乐山市	井研县	周坡绿色种养片区	狮子村路2	C010511124	村委会	高河村界	0.891	0.000	0.891	水泥混凝土	4.5	四级	四级	
11	乐山市	井研县	周坡绿色种养片区	狮子村路3	C011511124	晒坝	小五同坳	0.758	0.000	0.758	水泥混凝土	4.5	四级	四级	
12	乐山市	井研县	周坡绿色种养片区	狮子村六组公路	C012511124	五橦坳	李中意	0.384	0.000	0.384	水泥混凝土	4.5	四级	四级	
13	乐山市	井研县	周坡绿色种养片区	正花村道	C013511124	老木顶	正花村委会	1.454	0.000	1.454	水泥混凝土	3.5	四级	四级	
14	乐山市	井研县	周坡绿色种养片区	凉风村道	C014511124	种猪场	凉风村委会	0.614	0.000	0.614	水泥混凝土	3.5	四级	四级	
15	乐山市	井研县	周坡绿色种养片区	加乐村道	C015511124	凉风坳	加乐村委会	1.346	0.000	1.346	水泥混凝土	3.5	四级	四级	
16	乐山市	井研县	周坡绿色种养片区	毛坝场村公路	C016511124	毛坝场	毛坝场希望小学	1.262	0.000	1.262	水泥混凝土	3.5	四级	四级	
17	乐山市	井研县	周坡绿色种养片区	方家沟村公路	C017511124	仓库湾	方家沟村	1.946	0.000	1.946	水泥混凝土	4.5	四级	四级	
18	乐山市	井研县	周坡绿色种养片区	云峰村四组公路	C018511124	三叉路	云峰村	1.578	0.000	1.578	水泥混凝土	3.5	四级	四级	
19	乐山市	井研县	周坡绿色种养片区	镇阳村公路	C019511124	镇阳街	三号桥	2.374	0.000	2.374	水泥混凝土	3.5	四级	四级	
20	乐山市	井研县	周坡绿色种养片区	勤俭村公路	C020511124	两河	勤俭村	3.521	0.000	3.521	水泥混凝土	4.5	四级	四级	
21	乐山市	井研县	周坡绿色种养片区	两河村八组公路	C022511124	两河	8组	0.590	0.000	0.59	水泥混凝土	4.5	四级	四级	
22	乐山市	井研县	周坡绿色种养片区	毛坝村道	C023511124	龙申叉路口	1	2.056	0.000	2.056	水泥混凝土	3.5	四级	四级	
23	乐山市	井研县	周坡绿色种养片区	毛坝水库－童家	C024511124	毛坝水库	无可	0.877	0.000	0.877	水泥混凝土	3.5	四级	四级	
24	乐山市	井研县	周坡绿色种养片区	董家村公路	C025511124	天云街	母猪槽	4.217	0.000	4.217	水泥混凝土	3.5	四级	四级	
25	乐山市	井研县	周坡绿色种养片区	瓦子坳村道	C026511124	三叉路	拆分点	2.608	0.000	2.608	水泥混凝土	3.5	四级	四级	
26	乐山市	井研县	周坡绿色种养片区	华阳村道	C027511124	石板滩	华阳村	2.187	0.000	2.187	水泥混凝土	3.5	四级	四级	

附表4 四川省乐山市井研县村道公路规划线路明细表

序号	路线所在省辖市	路线所在县（市、区）	路线所在乡镇	路线名称	路线编码	线路位置		线路里程			目前技术状况			规划技术等级	备注
						起点名称	终点名称	总里程（公里）	重复里程（公里）	实际里程（公里）	目前路面类型	路面宽度	技术等级		
〔1〕	〔2〕	〔3〕	〔4〕	〔5〕	〔6〕	〔7〕	〔8〕	〔9〕	〔10〕	〔11〕	〔12〕	〔13〕	〔14〕	〔15〕	〔17〕
27	乐山市	井研县	周坡绿色种养片区	天湖村道	C028511124	天云街	天湖村	1.586	0.000	1.586	水泥混凝土	4.5	四级	四级	
28	乐山市	井研县	周坡绿色种养片区	卫星撤并村村道	C029511124	黑竹林桥	大湾头	3.029	0.000	3.029	水泥混凝土	4.5	四级	四级	
29	乐山市	井研县	周坡绿色种养片区	白架撤并村村道	C030511124	石马庙	石马岩	2.785	0.000	2.785	水泥混凝土	4.5	四级	四级	
30	乐山市	井研县	周坡绿色种养片区	石马村公路	C031511124	石马庙	曹家界	5.823	0.000	5.823	水泥混凝土	3.5	四级	四级	
31	乐山市	井研县	周坡绿色种养片区	大河村公路	C032511124	石马街	高兴桥	3.363	0.000	3.363	水泥混凝土	4.5	四级	四级	
32	乐山市	井研县	周坡绿色种养片区	友盟村道	C033511124	周坡街	关音桥	3.158	0.000	3.158	水泥混凝土	4.5	四级	四级	
33	乐山市	井研县	周坡绿色种养片区	友盟村四组公路	C034511124	圆池子	关音桥	1.754	0.000	1.754	水泥混凝土	3.5	四级	四级	
34	乐山市	井研县	周坡绿色种养片区	金鱼桥-源流	C035511124	金鱼桥	源流	2.936	0.000	2.936	水泥混凝土	3.5	四级	四级	
35	乐山市	井研县	周坡绿色种养片区	龙桥村公路	C036511124	龙桥村委会	三叉路口	4.290	0.000	4.29	水泥混凝土	3.5/4.5	四级	四级	
36	乐山市	井研县	周坡绿色种养片区	红岩村道	C037511124	猪儿坡	红岩小库	3.077	0.000	3.077	水泥混凝土	3.5	四级	四级	
37	乐山市	井研县	周坡绿色种养片区	团山村道	C038511124	周坡街	团山村委会	1.157	0.000	1.157	水泥混凝土	3.5	四级	四级	
38	乐山市	井研县	周坡绿色种养片区	倒马坎-高东山下	C039511124	倒马坎	高东山下	3.504	0.000	3.504	水泥混凝土	3.5	四级	四级	
39	乐山市	井研县	周坡绿色种养片区	群力村五组公路	C040511124	土地坳儿	刘家沟	1.179	0.000	1.179	水泥混凝土	3.5	四级	四级	
40	乐山市	井研县	周坡绿色种养片区	分全街-毛家塘	C041511124	分全街	毛家塘	0.573	0.000	0.573	水泥混凝土	3.5	四级	四级	
41	乐山市	井研县	周坡绿色种养片区	青龙村道	C042511124	青杠嘴	苏祠堂	2.340	0.000	2.34	水泥混凝土	3.5	四级	四级	
42	乐山市	井研县	周坡绿色种养片区	红庙村一组公路	C043511124	桂花坳儿	红庙小学	0.618	0.000	0.618	水泥混凝土	4.5	四级	四级	
43	乐山市	井研县	周坡绿色种养片区	骑龙村村道	C044511124	新天埔	骑龙村	1.773	0.000	1.773	水泥混凝土	3.5	四级	四级	
44	乐山市	井研县	周坡绿色种养片区	全胜村公路	C045511124	打铁湾	全胜村委会	3.246	0.000	3.246	水泥混凝土	3.5	四级	四级	
45	乐山市	井研县	周坡绿色种养片区	天乐村道	C046511124	郭家岩	天乐村委会	2.100	0.000	2.1	水泥混凝土	4.5	四级	四级	
46	乐山市	井研县	周坡绿色种养片区	水产园区道路	C047511124	白井路	基地	3.387	0.000	3.387	沥青混凝土	5.5	四级	四级	
47	乐山市	井研县	周坡绿色种养片区	金紫村三组公路	C048511124	余店路口	仁寿月桥乡	1.089	0.000	1.089	水泥混凝土	3.5	四级	四级	
48	乐山市	井研县	周坡绿色种养片区	大力村六组公路	C049511124	大沙沟	大力村委会	1.796	0.000	1.796	水泥混凝土	4.0	四级	四级	
49	乐山市	井研县	周坡绿色种养片区	团结村六组公路	C050511124	青杠坝	大佛水库	1.294	0.000	1.294	水泥混凝土	3.5	四级	四级	
50	乐山市	井研县	周坡绿色种养片区	龙凤桥村八组公路	C051511124	赵家碥	李家湾	0.511	0.000	0.511	水泥混凝土	3.5	四级	四级	
51	乐山市	井研县	周坡绿色种养片区	黄马村七组公路	C052511124	黄马界	水池坳儿	1.320	0.000	1.32	水泥混凝土	3.5	四级	四级	
52	乐山市	井研县	周坡绿色种养片区	黄马村八组公路	C053511124	战斗水库	高屋基	1.084	0.000	1.084	水泥混凝土	3.5	四级	四级	

附表4 四川省乐山市井研县村道公路规划线路明细表

序号	路线所在省辖市	路线所在县（市、区）	路线所在乡镇	路线名称	路线编码	线路位置		线路里程			目前技术状况			规划技术等级	备注
						起点名称	终点名称	总里程（公里）	重复里程（公里）	实际里程（公里）	目前路面类型	路面宽度	技术等级		
〔1〕	〔2〕	〔3〕	〔4〕	〔5〕	〔6〕	〔7〕	〔8〕	〔9〕	〔10〕	〔11〕	〔12〕	〔13〕	〔14〕	〔15〕	〔17〕
53	乐山市	井研县	周坡绿色种养片区	其林村道	C054511124	三倒拐	其林七组	2.522	0.000	2.522	水泥混凝土	3.5	四级	四级	
54	乐山市	井研县	周坡绿色种养片区	卫东村十三组	C055511124	三叉路口	其林村	0.596	0.000	0.596	水泥混凝土	3.5	四级	四级	
55	乐山市	井研县	周坡绿色种养片区	东方红村村道	C057511124	老桥	王家桥	3.231	0.000	3.231	水泥混凝土	3.5	四级	四级	
56	乐山市	井研县	周坡绿色种养片区	卫东村五组公路	C058511124	卫东村	宁家嘴	1.353	0.000	1.353	水泥混凝土	3.5	四级	四级	
57	乐山市	井研县	周坡绿色种养片区	娱乐村道	C060511124	坟嘴	娱乐村委会	1.666	0.000	1.666	水泥混凝土	3.5	四级	四级	
58	乐山市	井研县	周坡绿色种养片区	金峰村路	C061511124	金峰街	鱼塘儿	2.471	0.000	2.471	水泥混凝土	3.5	四级	四级	
59	乐山市	井研县	周坡绿色种养片区	界牌村十一组公路	C063511124	界牌村委会	界牌九组	0.834	0.000	0.834	水泥混凝土	3.5	四级	四级	
60	乐山市	井研县	周坡绿色种养片区	杨家塘-长山埂	C064511124	杨家塘	长山埂	0.312	0.000	0.312	水泥混凝土	4.5	四级	四级	
61	乐山市	井研县	周坡绿色种养片区	繁荣村公路	C065511124	雨台	长山水库	1.073	0.000	1.073	水泥混凝土	5.0	四级	四级	
62	乐山市	井研县	周坡绿色种养片区	向阳村道	C068511124	三叉路	向阳村委会	0.676	0.000	0.676	水泥混凝土	4.5	四级	四级	
63	乐山市	井研县	周坡绿色种养片区	向阳村七组公路	C069511124	商店	向阳村	1.016	0.000	1.016	水泥混凝土	3.5	四级	四级	
64	乐山市	井研县	周坡绿色种养片区	雨台村十六组公路	C070511124	观山坝	观音坡	0.587	0.000	0.587	水泥混凝土	3.5	四级	四级	
65	乐山市	井研县	周坡绿色种养片区	棕树村道	C071511124	老塘湾	棕树桥	1.622	0.000	1.622	水泥混凝土	4.5	四级	四级	
66	乐山市	井研县	周坡绿色种养片区	青春村公路	C082511124	飘儿山坡	狮子桥	0.484	0.000	0.484	水泥混凝土	3.5	四级	四级	
67	乐山市	井研县	周坡绿色种养片区	四方村道	C088511124	机砖厂	四方村委会	1.495	0.000	1.495	水泥混凝土	4.5	四级	四级	
68	乐山市	井研县	周坡绿色种养片区	和平村道	C127511124	土桥子	和平村委会	1.217	0.000	1.217	水泥混凝土	3.5	四级	四级	
69	乐山市	井研县	周坡绿色种养片区	田家沟村十五组公路	C128511124	碑坳	和平村六组	2.865	0.000	2.865	水泥混凝土	4.5	四级	四级	
70	乐山市	井研县	周坡绿色种养片区	田家沟村五组公路	C130511124	唐林森	田家沟村	1.346	0.000	1.346	水泥混凝土	3.5	四级	四级	
71	乐山市	井研县	周坡绿色种养片区	永乐村七组公路	C131511124	圆店	改建沟	1.928	0.000	1.928	水泥混凝土	3.5	四级	四级	
72	乐山市	井研县	周坡绿色种养片区	尖钵村道	C133511124	机砖厂	大竹湾	3.764	0.000	3.764	水泥混凝土	4.5	四级	四级	
73	乐山市	井研县	周坡绿色种养片区	东山红村道	C135511124	三叉路	东山红村委会	1.599	0.000	1.599	水泥混凝土	3.5	四级	四级	
74	乐山市	井研县	周坡绿色种养片区	观塘村道	C136511124	穿肠凹	观塘村委会	2.128	0.000	2.128	水泥混凝土	3.5	四级	四级	
75	乐山市	井研县	周坡绿色种养片区	观塘村一组公路	C137511124	穿肠凹	观塘学校	0.539	0.000	0.539	水泥混凝土	3.5	四级	四级	
76	乐山市	井研县	周坡绿色种养片区	锣心村道	C138511124	雷打坡	锣心村	1.893	0.000	1.893	水泥混凝土	3.5	四级	四级	
77	乐山市	井研县	周坡绿色种养片区	大光明八组公路	C139511124	大光明	大竹湾	1.145	0.000	1.145	水泥混凝土	4.5	四级	四级	
78	乐山市	井研县	周坡绿色种养片区	农乐村道	C140511124	三叉路口	宝五镇界	0.640	0.000	0.64	水泥混凝土	3.5	四级	四级	

附表4 四川省乐山市井研县村道公路规划线路明细表

序号	路线所在省辖市	路线所在县（市、区）	路线所在乡镇	路线名称	路线编码	线路位置		线路里程			目前技术状况			规划技术等级	备注
						起点名称	终点名称	总里程（公里）	重复里程（公里）	实际里程（公里）	目前路面类型	路面宽度	技术等级		
〔1〕	〔2〕	〔3〕	〔4〕	〔5〕	〔6〕	〔7〕	〔8〕	〔9〕	〔10〕	〔11〕	〔12〕	〔13〕	〔14〕	〔15〕	〔17〕
79	乐山市	井研县	周坡绿色种养片区	界牌村十二组公路	C250511124	界牌村委会	界牌	0.915	0.000	0.915	水泥混凝土	3.5	四级	四级	
80	乐山市	井研县	周坡绿色种养片区	界牌村五组公路	C251511124	汤家坳	熊家湾	0.891	0.000	0.891	水泥混凝土	3.5	四级	四级	
81	乐山市	井研县	周坡绿色种养片区	界长路	C262511124	瓢儿山	夏家坳	1.699	0.000	1.699	水泥混凝土	4.5	四级	四级	
82	乐山市	井研县	周坡绿色种养片区	段家塘-四方村	C263511124	段家塘	四方	3.5	0.000	3.5	水泥混凝土	4.5	四级	四级	
83	乐山市	井研县	周坡绿色种养片区	玉皇顶村四组公路	C284511124	枇杷田	卫家榜	0.818	0.000	0.818	水泥混凝土	3.5	四级	四级	
84	乐山市	井研县	周坡绿色种养片区	红太阳村六组公路	C286511124	杨力	研城镇界	0.34	0.000	0.34	水泥混凝土	3.5	四级	四级	
85	乐山市	井研县	周坡绿色种养片区	卫东村六组公路	C303511124	陈家嘴	毛坝桥	1.099	0.000	1.099	水泥混凝土	3.5	四级	四级	
86	乐山市	井研县	周坡绿色种养片区	永乐村九组公路	C304511124	永定桥	熊家湾	0.718	0.000	0.718	无路面	-	拟建	四级	
87	乐山市	井研县	周坡绿色种养片区	跃进村四组公路	C305511124	幸福桥	塘儿	1.954	0.000	1.954	水泥混凝土	3.5	四级	四级	
88	乐山市	井研县	周坡绿色种养片区	永乐村五组公路	C306511124	土地嘴	狮子凹	1.996	0.000	1.996	无路面	-	拟建	四级	
89	乐山市	井研县	周坡绿色种养片区	锣心村十组公路	C307511124	蓝家庙	狮子凹	1.218	0.000	1.218	无路面	-	拟建	四级	
90	乐山市	井研县	周坡绿色种养片区	观塘村九组公路	C309511124	肖家坳	五座坟	1.641	0.000	1.641	水泥混凝土	3.5	四级	四级	
91	乐山市	井研县	周坡绿色种养片区	田家沟村十五组公路	C310511124	交接处	交接处	1.285	0.000	1.285	水泥混凝土	3.5	四级	四级	
92	乐山市	井研县	周坡绿色种养片区	田家沟村十一组公路	C311511124	胡家沟	和平	1.615	0.000	1.615	水泥混凝土	3.5	四级	四级	
93	乐山市	井研县	周坡绿色种养片区	田家沟村六组公路	C312511124	挖断山	挖断山	1.552	0.000	1.552	水泥混凝土	3.5	四级	四级	
94	乐山市	井研县	周坡绿色种养片区	锣心路十一组公路	C313511124	坳儿	土地嘴	0.568	0.000	0.568	无路面	-	拟建	四级	
95	乐山市	井研县	周坡绿色种养片区	永乐村三组公路	C314511124	改建沟	平店	0.956	0.000	0.956	水泥混凝土	3.5	四级	四级	
96	乐山市	井研县	周坡绿色种养片区	青龙村十一组公路	C320511124	十一组公路	老虎山	1.457	0.000	1.457	无路面	-	拟建	四级	
97	乐山市	井研县	周坡绿色种养片区	金峰村四组公路	C322511124	五星村委会	毛坝桥	1.494	0.000	1.494	水泥混凝土	3.5	四级	四级	
98	乐山市	井研县	周坡绿色种养片区	卫东村十六组公路	C323511124	老桥	烟花仓库	1.496	0.000	1.496	水泥混凝土	3.5	四级	四级	
99	乐山市	井研县	周坡绿色种养片区	金峰村五组公路	C324511124	金峰	大佛	0.68	0.000	0.68	无路面	-	拟建	四级	
100	乐山市	井研县	周坡绿色种养片区	金峰村十三组公路	C330511124	三叉路	娱乐果园场	1.086	0.000	1.086	无路面	-	拟建	四级	
101	乐山市	井研县	周坡绿色种养片区	金峰村十二组公路	C331511124	鱼塘儿	洞子沟	0.815	0.000	0.815	无路面	-	拟建	四级	
102	乐山市	井研县	周坡绿色种养片区	造福村六组公路	C333511124	铁罐井	新桥水坝	0.768	0.000	0.768	无路面	-	拟建	四级	
103	乐山市	井研县	周坡绿色种养片区	赛功村十组公路	C335511124	研城镇界	泡牛沱	1.11	0.000	1.11	水泥混凝土	3.5	四级	四级	
104	乐山市	井研县	周坡绿色种养片区	大佛村五组一路	C336511124	李平	养猪场	0.802	0.000	0.802	无路面	-	拟建	四级	

附表4 四川省乐山市井研县村道公路规划线路明细表

序号	路线所在省辖市	路线所在县（市、区）	路线所在乡镇	路线名称	路线编码	线路位置		线路里程			目前技术状况			规划技术等级	备注
						起点名称	终点名称	总里程（公里）	重复里程（公里）	实际里程（公里）	目前路面类型	路面宽度	技术等级		
〔1〕	〔2〕	〔3〕	〔4〕	〔5〕	〔6〕	〔7〕	〔8〕	〔9〕	〔10〕	〔11〕	〔12〕	〔13〕	〔14〕	〔15〕	〔17〕
105	乐山市	井研县	周坡绿色种养片区	大佛村五组二路	C337511124	王伟土	芋头湾	0.976	0.000	0.976	无路面	-	拟建	四级	
106	乐山市	井研县	周坡绿色种养片区	向阳村十五组公路	C341511124	十五组	张家湾	0.654	0.000	0.654	无路面	-	拟建	四级	
107	乐山市	井研县	周坡绿色种养片区	瓦子坳1	C347511124	华阳村	青神界	4.878	0.000	4.878	无路面	-	拟建	四级	
108	乐山市	井研县	周坡绿色种养片区	瓦子坳村九组公路	C349511124	青神界	童建文	0.431	0.000	0.431	无路面	-	拟建	四级	
109	乐山市	井研县	周坡绿色种养片区	周坡村	C350511124	周分路	坳儿	0.424	0.000	0.424	无路面	-	拟建	四级	
110	乐山市	井研县	周坡绿色种养片区	雨台村三组公路	C360511124	雨台	大同	1.276	0.000	1.276	无路面	-	拟建	四级	
111	乐山市	井研县	周坡绿色种养片区	繁荣村十四组公路	C361511124	范家湾	兔场	0.9	0.000	0.9	无路面	-	拟建	四级	
112	乐山市	井研县	周坡绿色种养片区	火箭撤并建制村通硬化路	C365511124	倒马坎	果场	2.827	0.000	2.827	水泥混凝土	4.5	四级	四级	
113	乐山市	井研县	周坡绿色种养片区	向阳村九组公路	C366511124	向阳9组	赛公桥	1.779	0.000	1.779	水泥混凝土	4.5	四级	四级	
114	乐山市	井研县	周坡绿色种养片区	两河村十二组公路	C382511124	五同水坝	养殖场	0.686	0.000	0.686	水泥混凝土	4.5	四级	四级	
115	乐山市	井研县	周坡绿色种养片区	山顶坳儿-果场	C383511124	山顶坳儿	果场	0.569	0.000	0.569	水泥混凝土	4.5	四级	四级	
116	乐山市	井研县	周坡绿色种养片区	两河村十组公路	C387511124	五桂桥	邵家湾	4.525	0.000	4.525	水泥混凝土	4.5	四级	四级	
117	乐山市	井研县	周坡绿色种养片区	娱乐村撤并建制通硬化路	C390511124	雷家湾	平店	4.238	0.000	4.238	水泥混凝土	4.5	四级	四级	
118	乐山市	井研县	周坡绿色种养片区	石堰水库	C401511124	繁荣	高速	0.416	0.000	0.416	水泥混凝土	4.5	四级	四级	
119	乐山市	井研县	周坡绿色种养片区	向阳村三组公路	C403511124	研城镇界	于德全	0.187	0.000	0.187	水泥混凝土	4.5	四级	四级	
120	乐山市	井研县	周坡绿色种养片区	沈登全-杨建林	C405511124	沈登全	杨建林	0.708	0.000	0.708	水泥混凝土	4.5	四级	四级	
121	乐山市	井研县	周坡绿色种养片区	木板凳-三叉路	C406511124	木板凳	狮子1组三叉路	1.558	0.000	1.558	水泥混凝土/无路面	4.5	四级	四级	
122	乐山市	井研县	周坡绿色种养片区	高东撤并建制村通硬化路	C409511124	坳儿	张家湾	4.014	0.000	4.014	水泥混凝土	4.5	四级	四级	
123	乐山市	井研县	周坡绿色种养片区	周坡撤并建制村通硬化路	C410511124	周分路	坳儿	1.932	0.000	1.932	水泥混凝土	4.5	四级	四级	
124	乐山市	井研县	周坡绿色种养片区	大河撤并建制村通硬化路	C411511124	大河村出口	石榴村口	6.062	0.000	6.062	水泥混凝土	4.5	四级	四级	
125	乐山市	井研县	周坡绿色种养片区	黄槐村六组公路	C421511124	余店路口	仁寿月桥乡	2.663	0.000	2.663	水泥混凝土	3.5	四级	四级	
126	乐山市	井研县	周坡绿色种养片区	雨台村委会-长山水库	C422511124	雨台村委会	雨台	0.369	0.000	0.369	水泥混凝土	5	四级	四级	
127	乐山市	井研县	周坡绿色种养片区	夏董路	C426511124	夏家坳	88号农庄	1.805	0.000	1.805	水泥混凝土	4.5	四级	四级	
128	乐山市	井研县	周坡绿色种养片区	许明宣	C427511124	仁拉寺	研经镇界	0.272	0.000	0.272	水泥混凝土	4.5	四级	四级	
129	乐山市	井研县	周坡绿色种养片区	繁荣村四组公路	C428511124	果园	谢玉清	0.751	0.000	0.751	水泥混凝土	4.5	四级	四级	
130	乐山市	井研县	周坡绿色种养片区	团柿路	C429511124	团犁坝	狮子桥	1.239	0.000	1.239	水泥混凝土	4.5	四级	四级	

附表4 四川省乐山市井研县村道公路规划线路明细表

序号	路线所在省辖市	路线所在县（市、区）	路线所在乡镇	路线名称	路线编码	线路位置		线路里程			目前技术状况			规划技术等级	备注
						起点名称	终点名称	总里程（公里）	重复里程（公里）	实际里程（公里）	目前路面类型	路面宽度	技术等级		
〔1〕	〔2〕	〔3〕	〔4〕	〔5〕	〔6〕	〔7〕	〔8〕	〔9〕	〔10〕	〔11〕	〔12〕	〔13〕	〔14〕	〔15〕	〔17〕
131	乐山市	井研县	周坡绿色种养片区	牛旺村四组公路	C430511124	黄家板	黄家板	2.298	0.000	2.298	无路面	-	拟建	四级	
132	乐山市	井研县	周坡绿色种养片区	镇阳村九组公路	C431511124	童镇路	云峰村9组	2.297	0.000	2.297	无路面	-	拟建	四级	
133	乐山市	井研县	周坡绿色种养片区	狮子村四组公路	C432511124	狮子村	村委会	1.733	0.000	1.733	无路面	-	拟建	四级	
134	乐山市	井研县	周坡绿色种养片区	狮子村五组公路	C436511124	果场	限重二吨桥	1.121	0.000	1.121	无路面	-	拟建	四级	
135	乐山市	井研县	周坡绿色种养片区	团包村四组公路	C448511124	锯子老	团包3组	1.938	0.000	1.938	无路面	-	拟建	四级	
136	乐山市	井研县	周坡绿色种养片区	红庙-骑龙	C449511124	白井路	产业基地	0.44	0.000	0.44	无路面	-	拟建	四级	
137	乐山市	井研县	周坡绿色种养片区	两河村三组公路	C450511124	水泥路	五组	2.127	0.000	2.127	无路面	-	拟建	四级	
138	乐山市	井研县	周坡绿色种养片区	天桥-黄楠树	C455511124	天桥	黄楠树	2.75	0.000	2.75	水泥混凝土	5	四级	四级	
139	乐山市	井研县	周坡绿色种养片区	火光8组-山顶	C456511124	火光8组	山顶	0.713	0.000	0.713	无路面	-	拟建	四级	
140	乐山市	井研县	周坡绿色种养片区	火光6组-主干道	C457511124	火光6组	主干道	0.901	0.000	0.901	无路面	-	拟建	四级	
141	乐山市	井研县	周坡绿色种养片区	黄马村六组公路	C458511124	黄马9组10组交接处	三倒拐	2.602	0.000	2.602	水泥混凝土	3.5	四级	四级	
142	乐山市	井研县	周坡绿色种养片区	主道-易文昌	C464511124	主道	易文昌	0.453	0.000	0.453	无路面	-	拟建	四级	
143	乐山市	井研县	周坡绿色种养片区	易文举塘-土地湾	C465511124	易文举塘	土地湾	0.47	0.000	0.47	无路面	-	拟建	四级	
144	乐山市	井研县	周坡绿色种养片区	G213线李仲祥-刘家湾	C467511124	李仲祥	刘家湾	0.412	0.000	0.412	无路面	-	拟建	四级	
145	乐山市	井研县	周坡绿色种养片区	养殖场-刘俊清	C468511124	养殖场	刘俊清	0.577	0.000	0.577	无路面	-	拟建	四级	
146	乐山市	井研县	周坡绿色种养片区	五官山-曾碧花	C469511124	五官山	曾碧花	1.884	0.000	1.884	水泥混凝土	4.5	四级	四级	
147	乐山市	井研县	周坡绿色种养片区	白果鱼池-吴翠林坳	C475511124	白果鱼池	吴翠林坳	1.835	0.000	1.835	水泥混凝土	3.5	四级	四级	
148	乐山市	井研县	周坡绿色种养片区	乌抛村十一组公路	C483511124	白山埂	白山埂	2.121	0.000	2.121	无路面	-	拟建	四级	
149	乐山市	井研县	周坡绿色种养片区	蔡家桥村六组路	C484511124	1组进口	6组出口	2.806	0.000	2.806	无路面	-	拟建	四级	
150	乐山市	井研县	周坡绿色种养片区	大河村六组公路	C485511124	余家湾	路口	0.955	0.000	0.955	水泥混凝土	3.5	四级	四级	
151	乐山市	井研县	周坡绿色种养片区	石马村九组公路	C486511124	大河余绍华	大河余绍华	2.185	0.000	2.185	水泥混凝土	3.5	四级	四级	
152	乐山市	井研县	周坡绿色种养片区	周坡村道	C488511124	黄家湾	周家湾	0.508	0.000	0.508	水泥混凝土	5	四级	四级	
153	乐山市	井研县	周坡绿色种养片区	雨台村十五组公路	C492511124	观山坝	井洪路	1.951	0.000	1.951	水泥混凝土	4.5	四级	四级	
154	乐山市	井研县	周坡绿色种养片区	繁荣村十五组公路	C493511124	雨台	杨家塘	0.945	0.000	0.945	水泥混凝土	4.5	四级	四级	
155	乐山市	井研县	周坡绿色种养片区	雨台村十七组公路	C503511124	泥路	泥路	1.017	0.000	1.017	水泥混凝土	3.5	四级	四级	
156	乐山市	井研县	周坡绿色种养片区	牛旺村七组公路	C508511124	桥墩河桥	牛旺桥	0.972	0.000	0.972	无路面	-	拟建	四级	

附表4 四川省乐山市井研县村道公路规划线路明细表

序号	路线所在省辖市	路线所在县（市、区）	路线所在乡镇	路线名称	路线编码	线路位置		线路里程			目前技术状况			规划技术等级	备注
						起点名称	终点名称	总里程（公里）	重复里程（公里）	实际里程（公里）	目前路面类型	路面宽度	技术等级		
〔1〕	〔2〕	〔3〕	〔4〕	〔5〕	〔6〕	〔7〕	〔8〕	〔9〕	〔10〕	〔11〕	〔12〕	〔13〕	〔14〕	〔15〕	〔17〕
157	乐山市	井研县	周坡绿色种养片区	锣心村三组公路	C513511124	抱儿湾	锣心界	3.209	0.000	3.209	无路面	-	四级	四级	
158	乐山市	井研县	周坡绿色种养片区	五养路	C529511124	五同水坝	养殖场	0.692	0.000	0.692	水泥混凝土	3.5	四级	四级	
159	乐山市	井研县	周坡绿色种养片区	毛坝村公路	C530511124	毛坝水库	郭家岩	1.254	0.000	1.254	水泥混凝土	3.5	四级	四级	
160	乐山市	井研县	周坡绿色种养片区	黄槐村一组公路	C531511124	三叉路	黄槐新村委会	0.806	0.000	0.806	沥青混凝土	5.5	四级	四级	
161	乐山市	井研县	周坡绿色种养片区	周坡村美丽乡村路	C553511124	周分路	金鱼桥	2.234	0.000	2.234	沥青混凝土	5.5	四级	四级	
162	乐山市	井研县	周坡绿色种养片区	石马村三组通组路1	C554511124	路口	村委会	0.457	0.000	0.457	水泥混凝土	5	四级	四级	
163	乐山市	井研县	周坡绿色种养片区	周坡村一组通组路	C555511124	聚居点	三叉路	1.322	0.000	1.322	水泥混凝土	4.5	四级	四级	
164	乐山市	井研县	周坡绿色种养片区	周坡村-龙桥村	C567511124	龙桥3组	竹林	2.865	0.000	2.865	水泥混凝土	4.5	四级	四级	
165	乐山市	井研县	周坡绿色种养片区	大吴路	C601511124	大力五组路口	吴永辉院坝	1.099	0.000	1.099	无路面	-	拟建	四级	
166	乐山市	井研县	周坡绿色种养片区	大照路	C602511124	大力五组路口	照角堰	1.413	0.000	1.413	无路面	-	拟建	四级	
167	乐山市	井研县	周坡绿色种养片区	水井路	C603511124	水库	井洪路	3.706	0.000	3.706	水泥混凝土	4.5	四级	四级	
168	乐山市	井研县	周坡绿色种养片区	三增路	C604511124	三岔路口	增产5组	0.337	0.000	0.337	无路面	-	拟建	四级	
169	乐山市	井研县	周坡绿色种养片区	村维路	C605511124	村办出口	维护路接口	1.822	0.000	1.822	无路面	-	拟建	四级	
170	乐山市	井研县	周坡绿色种养片区	岔鱼路	C606511124	岔路口2	2组鱼塘	0.997	0.000	0.997	无路面	-	拟建	四级	
171	乐山市	井研县	周坡绿色种养片区	三五路	C607511124	三组	五组	0.664	0.000	0.664	无路面	-	拟建	四级	
172	乐山市	井研县	周坡绿色种养片区	大三路	C613511124	大堰桥	三叉路	1.626	0.000	1.626	无路面	-	拟建	四级	
173	乐山市	井研县	周坡绿色种养片区	果邬路	C614511124	果园	邬家湾	1.04	0.000	1.04	无路面	-	拟建	四级	
174	乐山市	井研县	周坡绿色种养片区	周陈路	C615511124	周家湾	陈家沱	1.007	0.000	1.007	无路面	-	拟建	四级	
175	乐山市	井研县	周坡绿色种养片区	红冯路	C616511124	红岩水库	冯家湾	1.664	0.000	1.664	无路面	-	拟建	四级	
176	乐山市	井研县	周坡绿色种养片区	水金路	C617511124	水渠	金鱼桥	1.063	0.000	1.063	无路面	-	拟建	四级	
177	乐山市	井研县	周坡绿色种养片区	原羊路	C618511124	原池子	羊叉	0.938	0.000	0.938	无路面	-	拟建	四级	
178	乐山市	井研县	周坡绿色种养片区	黄坳路	C619511124	黄槐坳	坳儿	2.383	0.000	2.383	无路面	-	拟建	四级	
179	乐山市	井研县	周坡绿色种养片区	高小路	C620511124	高东山	小学	2.563	0.000	2.563	无路面	-	拟建	四级	
180	乐山市	井研县	周坡绿色种养片区	三上路	C621511124	三岔路口	上游村口	2.687	0.000	2.687	无路面	-	拟建	四级	
181	乐山市	井研县	周坡绿色种养片区	凉老路	C687511124	凉风村委	老红岩5组	2.075	0.000	2.075	无路面	-	拟建	四级	
182	乐山市	井研县	周坡绿色种养片区	村正路	C688511124	村道路接口	正花茶场	0.52	0.000	0.52	无路面	-	拟建	四级	

附表4 四川省乐山市井研县村道公路规划线路明细表

序号	路线所在省辖市	路线所在县（市、区）	路线所在乡镇	路线名称	路线编码	线路位置		线路里程			目前技术状况			规划技术等级	备注
						起点名称	终点名称	总里程（公里）	重复里程（公里）	实际里程（公里）	目前路面类型	路面宽度	技术等级		
〔1〕	〔2〕	〔3〕	〔4〕	〔5〕	〔6〕	〔7〕	〔8〕	〔9〕	〔10〕	〔11〕	〔12〕	〔13〕	〔14〕	〔15〕	〔17〕
183	乐山市	井研县	周坡绿色种养片区	洋牛路	C690511124	洋叉堰	牛场坪	2.565	0.000	2.565	无路面	-	拟建	四级	
184	乐山市	井研县	周坡绿色种养片区	三界路	C701511124	大坪山	界牌	2.186	0.000	2.186	水泥混凝土	3.5	四级	四级	
185	乐山市	井研县	周坡绿色种养片区	五一村	C702511124	敬老院	谢家坳	3.367	0.000	3.367	无路面	-	拟建	四级	
186	乐山市	井研县	周坡绿色种养片区	苏村路	C704511124	苏秀花商店	村办公室	1.582	0.000	1.582	水泥混凝土	3.5	四级	四级	
187	乐山市	井研县	周坡绿色种养片区	东陈路	C705511124	坳儿	陈家沟	1.564	0.000	1.564	无路面	-	拟建	四级	
188	乐山市	井研县	研城农耕文旅片区	龙潭村道	C072511124	刘家祠堂	龙潭村	0.748	0.000	0.748	水泥混凝土	3.5	四级	四级	
189	乐山市	井研县	研城农耕文旅片区	研经村道	C073511124	煤石坝	研经村委会	1.376	0.000	1.376	水泥混凝土	3.5	四级	四级	
190	乐山市	井研县	研城农耕文旅片区	全福村道	C074511124	铁龙坳儿	全福村委会	1.300	0.000	1.3	水泥混凝土	4.5	四级	四级	
191	乐山市	井研县	研城农耕文旅片区	五彰村道	C075511124	五彰寺桥	五彰村委会	0.632	0.000	0.632	水泥混凝土	3.5	四级	四级	
192	乐山市	井研县	研城农耕文旅片区	黄石村道	C076511124	铁龙坳	黄石村委会	1.200	0.000	1.2	水泥混凝土	3.5	四级	四级	
193	乐山市	井研县	研城农耕文旅片区	同前村道	C077511124	泰山寺	同前村委会	1.200	0.000	1.2	水泥混凝土	4.5	四级	四级	
194	乐山市	井研县	研城农耕文旅片区	柏杨村道	C078511124	柏杨嘴	柏杨村委会	1.200	0.000	1.2	水泥混凝土	3.5	四级	四级	
195	乐山市	井研县	研城农耕文旅片区	横连村道	C079511124	三叉路口	洞虎山村委会	1.194	0.000	1.194	水泥混凝土	4.5	四级	四级	
196	乐山市	井研县	研城农耕文旅片区	研丰村道	C080511124	裤当田	研丰村委会	1.892	0.000	1.892	水泥混凝土	3.5	四级	四级	
197	乐山市	井研县	研城农耕文旅片区	红光村道	C081511124	大团机房	红光村委会	1.168	0.000	1.168	水泥混凝土	3.5	四级	四级	
198	乐山市	井研县	研城农耕文旅片区	农新村道	C084511124	月儿塘	殷家河村委会	1.824	0.000	1.824	水泥混凝土	4.5	四级	四级	
199	乐山市	井研县	研城农耕文旅片区	太安村道	C085511124	大山顶	太安村委会	0.500	0.000	0.5	水泥混凝土	3.5	四级	四级	
200	乐山市	井研县	研城农耕文旅片区	新春村道	C087511124	石子埂	新春村委会	0.934	0.000	0.934	水泥混凝土	3.5	四级	四级	
201	乐山市	井研县	研城农耕文旅片区	凤翔村道	C089511124	石牛埂	凤翔村委会	1.366	0.000	1.366	水泥混凝土	3.5	四级	四级	
202	乐山市	井研县	研城农耕文旅片区	石堰村道	C090511124	裤当田	王家庙儿	3.880	0.000	3.88	水泥混凝土	4.5	四级	四级	
203	乐山市	井研县	研城农耕文旅片区	石堰村十三组公路	C091511124	研经街	烂泥坳	0.825	0.000	0.825	水泥混凝土	4.5	四级	四级	
204	乐山市	井研县	研城农耕文旅片区	燕子村公路	C092511124	燕子坡	燕子村	0.484	0.000	0.484	水泥混凝土	3.5	四级	四级	
205	乐山市	井研县	研城农耕文旅片区	柿子村公路	C093511124	三叉路口	柿子村委会	1.042	0.000	1.042	水泥混凝土	3.5	四级	四级	
206	乐山市	井研县	研城农耕文旅片区	龙潭村十七组公路	C094511124	龙潭尾	双塘九组	1.059	0.000	1.059	水泥混凝土	3.5	四级	四级	
207	乐山市	井研县	研城农耕文旅片区	双塘村道	C095511124	龙潭水库	双塘村委会	1.971	0.000	1.971	水泥混凝土	3.5	四级	四级	
208	乐山市	井研县	研城农耕文旅片区	横连村道公路	C096511124	研龙路	四井路	0.886	0.000	0.886	水泥混凝土	3.5	四级	四级	

附表4 四川省乐山市井研县村道公路规划线路明细表

序号	路线所在省辖市	路线所在县（市、区）	路线所在乡镇	路线名称	路线编码	线路位置		线路里程			目前技术状况			规划技术等级	备注
						起点名称	终点名称	总里程（公里）	重复里程（公里）	实际里程（公里）	目前路面类型	路面宽度	技术等级		
〔1〕	〔2〕	〔3〕	〔4〕	〔5〕	〔6〕	〔7〕	〔8〕	〔9〕	〔10〕	〔11〕	〔12〕	〔13〕	〔14〕	〔15〕	〔17〕
209	乐山市	井研县	研城农耕文旅片区	雨凤村道	C097511124	干堰塘	雨凤村委会	1.448	0.000	1.448	水泥混凝土	3.5	四级	四级	
210	乐山市	井研县	研城农耕文旅片区	公平村道	C099511124	高凤街	曾家山	2.174	0.000	2.174	水泥混凝土	3.5/4.5	四级	四级	
211	乐山市	井研县	研城农耕文旅片区	建国村道	C100511124	建国村委会	石坝儿	2.037	0.000	2.037	水泥混凝土	3.5	四级	四级	
212	乐山市	井研县	研城农耕文旅片区	潜力村道	C101511124	红星水库库尾	高大路	3.352	0.000	3.352	水泥混凝土	3.5	四级	四级	
213	乐山市	井研县	研城农耕文旅片区	永丰村道	C102511124	三大弯	永丰村	0.914	0.000	0.914	水泥混凝土	3.5	四级	四级	
214	乐山市	井研县	研城农耕文旅片区	双堰村十三组公路	C106511124	左家桥	河坝子	2.047	0.000	2.047	水泥混凝土	4.5	四级	四级	
215	乐山市	井研县	研城农耕文旅片区	八角村道	C107511124	八角山	八角村委会	0.600	0.000	0.6	水泥混凝土	3.5	四级	四级	
216	乐山市	井研县	研城农耕文旅片区	同力村道	C109511124	陈家坨	同力村委会	0.642	0.000	0.642	水泥混凝土	3.5	四级	四级	
217	乐山市	井研县	研城农耕文旅片区	有力村道	C110511124	茶厂	有力村	1.782	0.000	1.782	水泥混凝土	3.5	四级	四级	
218	乐山市	井研县	研城农耕文旅片区	长胜村道	C111511124	石灰窑	长胜村	1.573	0.000	1.573	水泥混凝土	3.5	四级	四级	
219	乐山市	井研县	研城农耕文旅片区	新建村道	C112511124	新胜桥	新建村委会	2.040	0.000	2.04	水泥混凝土	3.5	四级	四级	
220	乐山市	井研县	研城农耕文旅片区	高佳村道	C113511124	父母寺	高佳村委会	1.300	0.000	1.3	水泥混凝土	4.5	四级	四级	
221	乐山市	井研县	研城农耕文旅片区	禾佳村道	C114511124	平安村委会	禾佳村委会	2.100	0.000	2.1	水泥混凝土	3.5	四级	四级	
222	乐山市	井研县	研城农耕文旅片区	东光村道	C115511124	谭家坳	白鹤村委会	2.500	0.000	2.5	水泥混凝土	3.5	四级	四级	
223	乐山市	井研县	研城农耕文旅片区	左家村道	C116511124	打鼓滩桥	左家村委会	0.900	0.000	0.9	水泥混凝土	3.5	四级	四级	
224	乐山市	井研县	研城农耕文旅片区	小高村道	C117511124	祝油房	S308线	1.065	0.000	1.065	水泥混凝土	3.5	四级	四级	
225	乐山市	井研县	研城农耕文旅片区	小桥撤并建制村通硬化路	C118511124	白果桥头	红花六队	0.852	0.000	0.852	水泥混凝土	5.5	四级	四级	
226	乐山市	井研县	研城农耕文旅片区	沙溪村道	C119511124	沙溪桥	鱼塘	0.961	0.000	0.961	水泥混凝土	4.5	四级	四级	
227	乐山市	井研县	研城农耕文旅片区	新桥撤并建制村通硬化路	C120511124	汀泗	小桥村委会	2.582	0.000	2.582	水泥混凝土	4.5	四级	四级	
228	乐山市	井研县	研城农耕文旅片区	汀泗村道	C121511124	汀泗冲	汀泗村委会	0.398	0.000	0.398	水泥混凝土	3.5	四级	四级	
229	乐山市	井研县	研城农耕文旅片区	新桥村道	C122511124	新桥	新桥村委会	1.429	0.000	1.429	水泥混凝土	3.5	四级	四级	
230	乐山市	井研县	研城农耕文旅片区	千佛水坝桥-雷畅故居	C123511124	千佛水坝桥	雷畅故居	1.377	0.000	1.377	水泥混凝土	3.5	四级	四级	
231	乐山市	井研县	研城农耕文旅片区	农乐村道	C140511124	纯复镇界	井三路	3.109	0.000	3.109	水泥混凝土	3.5	四级	四级	
232	乐山市	井研县	研城农耕文旅片区	瓦窑村道	C142511124	熊家坳	瓦窑村委会	0.954	0.000	0.954	水泥混凝土	3.5	四级	四级	
233	乐山市	井研县	研城农耕文旅片区	高石梯村道	C145511124	斑竹林	高石梯村委会	0.933	0.000	0.933	水泥混凝土	3.5	四级	四级	
234	乐山市	井研县	研城农耕文旅片区	高塘村道	C146511124	三教街	高塘村委会	2.250	0.000	2.25	水泥混凝土	3.5	四级	四级	

附表4 四川省乐山市井研县村道公路规划线路明细表

序号	路线所在省辖市	路线所在县（市、区）	路线所在乡镇	路线名称	路线编码	线路位置		线路里程			目前技术状况			规划技术等级	备注
						起点名称	终点名称	总里程（公里）	重复里程（公里）	实际里程（公里）	目前路面类型	路面宽度	技术等级		
〔1〕	〔2〕	〔3〕	〔4〕	〔5〕	〔6〕	〔7〕	〔8〕	〔9〕	〔10〕	〔11〕	〔12〕	〔13〕	〔14〕	〔15〕	〔17〕
235	乐山市	井研县	研城农耕文旅片区	四棵撤并村通硬化路	C147511124	四棵村	四棵树	0.826	0.000	0.826	水泥混凝土	3.5	四级	四级	
236	乐山市	井研县	研城农耕文旅片区	曙光村三组公路	C148511124	两口塘	曙光村三组	1.402	0.000	1.402	水泥混凝土	3.5	四级	四级	
237	乐山市	井研县	研城农耕文旅片区	石桥村道	C150511124	石桥村	石桥村委会	0.462	0.000	0.462	水泥混凝土	3.5	四级	四级	
238	乐山市	井研县	研城农耕文旅片区	高河村道	C152511124	长斯湾	高河村委会	1.483	0.000	1.483	水泥混凝土	4.5	四级	四级	
239	乐山市	井研县	研城农耕文旅片区	四洪村道	C153511124	土地坳	老绵冲	2.723	0.000	2.723	水泥混凝土	3.5	四级	四级	
240	乐山市	井研县	研城农耕文旅片区	盐湾村道	C154511124	迁猪场	盐湾	5.509	0.000	5.509	水泥混凝土	4.5	四级	四级	
241	乐山市	井研县	研城农耕文旅片区	宝五街-新桥	C155511124	宝五衔	牌坊	0.368	0.000	0.368	水泥混凝土	3.5	四级	四级	
242	乐山市	井研县	研城农耕文旅片区	造福村道	C156511124	钱家坝桥	造福村委会	2.582	0.000	2.582	水泥混凝土	3.5	四级	四级	
243	乐山市	井研县	研城农耕文旅片区	楼房冲村道	C157511124	阿弥托佛	楼房冲村委会	1.958	0.000	1.958	水泥混凝土	3.5	四级	四级	
244	乐山市	井研县	研城农耕文旅片区	白井路	C158511124	交警队	夏家桥街	0.529	0.000	0.529	沥青混凝土	5.5	四级	四级	
245	乐山市	井研县	研城农耕文旅片区	三合村五组公路	C160511124	蒋家墩	许家湾	0.817	0.000	0.817	水泥混凝土	3.5	四级	四级	
246	乐山市	井研县	研城农耕文旅片区	大林村道	C163511124	花石桥	大林村委会	1.025	0.000	1.025	水泥混凝土	3.5	四级	四级	
247	乐山市	井研县	研城农耕文旅片区	飞跃村公路3	C164511124	江西坟	巩固对	1.389	0.000	1.389	水泥混凝土	3.5	四级	四级	
248	乐山市	井研县	研城农耕文旅片区	五龙井村一组公路	C165511124	双鹅	五龙井	2.687	0.000	2.687	水泥混凝土	4.5	四级	四级	
249	乐山市	井研县	研城农耕文旅片区	高滩村路3	C167511124	高滩大桥	高石村委会	0.824	0.000	0.824	水泥混凝土	3.5	四级	四级	
250	乐山市	井研县	研城农耕文旅片区	高滩村路2	C168511124	莲鱼凼	木耳村委会	1.228	0.000	1.228	水泥混凝土	3.5	四级	四级	
251	乐山市	井研县	研城农耕文旅片区	高滩村路1	C169511124	卫家坳	高石村委会	0.501	0.000	0.501	水泥混凝土	3.5	四级	四级	
252	乐山市	井研县	研城农耕文旅片区	五龙井村道	C171511124	五龙井	永和村委会	1.352	0.000	1.352	水泥混凝土	3.5	四级	四级	
253	乐山市	井研县	研城农耕文旅片区	石家桥村十四组公路	C172511124	将军大桥	胜利桥	1.206	0.000	1.206	水泥混凝土	4.5	四级	四级	
254	乐山市	井研县	研城农耕文旅片区	石家桥村八组	C174511124	将军小学	渠道	1.175	0.000	1.175	水泥混凝土	4.5	四级	四级	
255	乐山市	井研县	研城农耕文旅片区	共裕村道	C175511124	汪山埂	共裕村委会	2.736	0.000	2.736	水泥混凝土	3.5	四级	四级	
256	乐山市	井研县	研城农耕文旅片区	梅家湾村道	C176511124	梳木湾	梅家湾	1.519	0.000	1.519	水泥混凝土	4.0	四级	四级	
257	乐山市	井研县	研城农耕文旅片区	民建村道	C178511124	桐子湾	民建村委会	2.794	0.000	2.794	水泥混凝土	4.5	四级	四级	
258	乐山市	井研县	研城农耕文旅片区	梅家湾村二组公路	C179511124	王家湾	梅家湾	0.615	0.000	0.615	水泥混凝土	4.5	四级	四级	
259	乐山市	井研县	研城农耕文旅片区	梅家湾村五组公路	C180511124	季家湾	梅家湾	0.954	0.000	0.954	水泥混凝土	4.5	四级	四级	
260	乐山市	井研县	研城农耕文旅片区	新群村道	C181511124	坳儿	双龙桥	3.611	0.000	3.611	水泥混凝土	4.5	四级	四级	

附表4 四川省乐山市井研县村道公路规划线路明细表

序号	路线所在省辖市	路线所在县（市、区）	路线所在乡镇	路线名称	路线编码	线路位置		线路里程			目前技术状况			规划技术等级	备注
						起点名称	终点名称	总里程（公里）	重复里程（公里）	实际里程（公里）	目前路面类型	路面宽度	技术等级		
〔1〕	〔2〕	〔3〕	〔4〕	〔5〕	〔6〕	〔7〕	〔8〕	〔9〕	〔10〕	〔11〕	〔12〕	〔13〕	〔14〕	〔15〕	〔17〕
261	乐山市	井研县	研城农耕文旅片区	高岩村道	C182511124	高岩山	漆家坝	1.989	0.000	1.989	水泥混凝土	4.5	四级	四级	
262	乐山市	井研县	研城农耕文旅片区	千佛村道	C184511124	道班房	千佛村	1.290	0.000	1.29	水泥混凝土	3.5	四级	四级	
263	乐山市	井研县	研城农耕文旅片区	汤家寺村道	C185511124	千佛粮站	东风水库	3.145	0.000	3.145	水泥混凝土	4.5	四级	四级	
264	乐山市	井研县	研城农耕文旅片区	瓦子坝村道	C186511124	李家寺	瓦子坝村委会	0.967	0.000	0.967	水泥混凝土	4.5	四级	四级	
265	乐山市	井研县	研城农耕文旅片区	机砖厂-红星村	C259511124	红星村出口	红星村	0.402	0.000	0.402	水泥混凝土	4.5	四级	四级	
266	乐山市	井研县	研城农耕文旅片区	石家村-粮食仓库	C261511124	石家村	粮食仓库	0.286	0.000	0.286	水泥混凝土	3.5	四级	四级	
267	乐山市	井研县	研城农耕文旅片区	潜力村四组公路	C264511124	龙马村	潜力村委会	0.744	0.000	0.744	水泥混凝土	3.5	四级	四级	
268	乐山市	井研县	研城农耕文旅片区	利群村十五组公路	C265511124	柏林	三合	1.209	0.000	1.209	水泥混凝土	3.5	四级	四级	
269	乐山市	井研县	研城农耕文旅片区	双鹅村十一组公路	C266511124	刘家坝	袁家坝	0.996	0.000	0.996	无路面	-	拟建	四级	
270	乐山市	井研县	研城农耕文旅片区	石家桥村二十一组公路	C269511124	幸福来	石家桥	1.771	0.000	1.771	无路面	-	拟建	四级	
271	乐山市	井研县	研城农耕文旅片区	高石村一组公路	C275511124	三叉路	三叉路	1.856	0.000	1.856	水泥混凝土	3.5	四级	四级	
272	乐山市	井研县	研城农耕文旅片区	高石村五组公路	C276511124	卫家坳	新意	1.009	0.000	1.009	水泥混凝土	3.5	四级	四级	
273	乐山市	井研县	研城农耕文旅片区	万建撤并建制村通硬化路	C285511124	七公里	万古旧桥	3.006	0.000	3.006	水泥混凝土	4.5	四级	四级	
274	乐山市	井研县	研城农耕文旅片区	红太阳村六组公路	C286511124	纯复镇界	铁罐井	0.44	0.000	0.44	水泥混凝土	3.5	四级	四级	
275	乐山市	井研县	研城农耕文旅片区	高家寺村一组公路	C287511124	环山下	宋家湾	0.794	0.000	0.794	无路面	-	拟建	四级	
276	乐山市	井研县	研城农耕文旅片区	新道路村五组公路	C290511124	新道路	熊家湾	1.726	0.000	1.726	无路面	-	拟建	四级	
277	乐山市	井研县	研城农耕文旅片区	造福村二组公路	C315511124	鱼塘	三叉路口	1.373	0.000	1.373	水泥混凝土	3.5	四级	四级	
278	乐山市	井研县	研城农耕文旅片区	高家寺村一组公路	C316511124	腾椒基地	坝儿	1.459	0.000	1.459	无路面	-	拟建	四级	
279	乐山市	井研县	研城农耕文旅片区	高家寺村五组公路	C317511124	建新	高家寺	1.959	0.000	1.959	水泥混凝土	3.5	四级	四级	
280	乐山市	井研县	研城农耕文旅片区	高家寺村七组公路	C321511124	扁白潭	高家寺	1.508	0.000	1.508	水泥混凝土	3.5	四级	四级	
281	乐山市	井研县	研城农耕文旅片区	高佳村十组公路	C325511124	塘儿	塘儿	2.248	0.000	2.248	无路面	-	拟建	四级	
282	乐山市	井研县	研城农耕文旅片区	汀黑路	C326511124	村委会	黑坳	0.69	0.000	0.69	无路面	-	拟建	四级	
283	乐山市	井研县	研城农耕文旅片区	左家坡撤并建制村通硬化路	C327511124	平安	打鼓	1.614	0.000	1.614	水泥混凝土	4.5	四级	四级	
284	乐山市	井研县	研城农耕文旅片区	阿洞路	C328511124	洞虎山	三叉路口	0.512	0.000	0.512	无路面	-	拟建	四级	
285	乐山市	井研县	研城农耕文旅片区	打鼓滩村三组公路	C329511124	黑山羊基地	曾家塘	0.598	0.000	0.598	水泥混凝土	3.5	四级	四级	
286	乐山市	井研县	研城农耕文旅片区	造山路	C332511124	村委会	山顶	0.722	0.000	0.722	无路面	-	拟建	四级	

附表4 四川省乐山市井研县村道公路规划线路明细表

序号	路线所在省辖市	路线所在县（市、区）	路线所在乡镇	路线名称	路线编码	线路位置		线路里程			目前技术状况			规划技术等级	备注
						起点名称	终点名称	总里程（公里）	重复里程（公里）	实际里程（公里）	目前路面类型	路面宽度	技术等级		
〔1〕	〔2〕	〔3〕	〔4〕	〔5〕	〔6〕	〔7〕	〔8〕	〔9〕	〔10〕	〔11〕	〔12〕	〔13〕	〔14〕	〔15〕	〔17〕
287	乐山市	井研县	研城农耕文旅片区	新道路村六组公路	C334511124	卫星土	湾儿	1.976	0.000	1.976	水泥混凝土	3.5	四级	四级	
288	乐山市	井研县	研城农耕文旅片区	赛功村十组公路	C335511124	鱼塘	集益镇界	0.2	0.000	0.2	水泥混凝土	3.5	四级	四级	
289	乐山市	井研县	研城农耕文旅片区	全福村五组公路	C339511124	祠堂坡	祠堂坡	1.858	0.000	1.858	无路面	-	拟建	四级	
290	乐山市	井研县	研城农耕文旅片区	向阳村十五组公路	C341511124	泰安场	十五组	0.542	0.000	0.542	无路面	-	拟建	四级	
291	乐山市	井研县	研城农耕文旅片区	高石村九组公路	C351511124	吴家湾	木耳寨	1.642	0.000	1.642	无路面	-	拟建	四级	
292	乐山市	井研县	研城农耕文旅片区	瓦子坝十四组公路	C352511124	石桅墙	张家冲	4.245	0.000	4.245	水泥混凝土	4.5	四级	四级	
293	乐山市	井研县	研城农耕文旅片区	石家桥村七组公路	C353511124	三箱塘	增建	0.993	0.000	0.993	无路面	-	拟建	四级	
294	乐山市	井研县	研城农耕文旅片区	石家桥村十五组公路	C354511124	胜利桥	范家湾	0.373	0.000	0.373	无路面	-	拟建	四级	
295	乐山市	井研县	研城农耕文旅片区	汤家寺村十三组公路	C356511124	汤家寺	千佛镇界	1.112	0.000	1.112	无路面	-	拟建	四级	
296	乐山市	井研县	研城农耕文旅片区	高石村十一组公路	C357511124	黑坳子	建设	0.374	0.000	0.374	无路面	-	拟建	四级	
297	乐山市	井研县	研城农耕文旅片区	增建村三组公路	C358511124	林广观	鱼塘	0.34	0.000	0.34	无路面	-	拟建	四级	
298	乐山市	井研县	研城农耕文旅片区	增建村五组公路	C359511124	梅湾村委会	增建	1.703	0.000	1.703	无路面	-	拟建	四级	
299	乐山市	井研县	研城农耕文旅片区	建华村四组公路	C363511124	白市坝	犁儿湾	0.758	0.000	0.758	水泥混凝土	4.5	四级	四级	
300	乐山市	井研县	研城农耕文旅片区	董家撤并建制村通硬化路	C371511124	老董家4组	桥咀嘴	1.294	0.000	1.294	水泥混凝土	4.5	四级	四级	
301	乐山市	井研县	研城农耕文旅片区	千佛村十二组公路	C376511124	瓷砖厂	黄家坳	1.797	0.000	1.797	水泥混凝土	4.5	四级	四级	
302	乐山市	井研县	研城农耕文旅片区	王家沟村四组公路	C378511124	村委会	王家沟村四组	1.456	0.000	1.456	水泥混凝土	4.5	四级	四级	
303	乐山市	井研县	研城农耕文旅片区	王家沟村二组公路	C379511124	先生坳	变压器	2.114	0.000	2.114	水泥混凝土	4.5	四级	四级	
304	乐山市	井研县	研城农耕文旅片区	王家沟村十二组公路	C380511124	村道	山顶	1.077	0.000	1.077	水泥混凝土	4.5	四级	四级	
305	乐山市	井研县	研城农耕文旅片区	王家沟村十二组二路	C381511124	管理房	山顶	0.517	0.000	0.517	水泥混凝土	3.5	四级	四级	
306	乐山市	井研县	研城农耕文旅片区	桂花村十三组公路	C384511124	高河	桂花13组	0.864	0.000	0.864	水泥混凝土	4.5	四级	四级	
307	乐山市	井研县	研城农耕文旅片区	桂花村七组公路	C391511124	乱座坟	瓦子坝界	1.519	0.000	1.519	水泥混凝土	4.5	四级	四级	
308	乐山市	井研县	研城农耕文旅片区	高河村委会-快速通道	C392511124	高河村委会	快速通道	2.305	0.000	2.305	水泥混凝土	4.5	四级	四级	
309	乐山市	井研县	研城农耕文旅片区	建新村路1	C394511124	冲儿	乐石路	2.401	0.000	2.401	沥青混凝土	5.5	四级	四级	
310	乐山市	井研县	研城农耕文旅片区	新兴村路1	C395511124	干谷儿	绿心	0.868	0.000	0.868	水泥混凝土	4.5	四级	四级	
311	乐山市	井研县	研城农耕文旅片区	绿心2-世纪阳光	C396511124	绿心2	世纪阳光	0.483	0.000	0.483	沥青混凝土	5.5	四级	四级	
312	乐山市	井研县	研城农耕文旅片区	双堰村十组公路	C397511124	接路口	三叉路	1.461	0.000	1.461	水泥混凝土	4.5	四级	四级	

附表4 四川省乐山市井研县村道公路规划线路明细表

序号	路线所在省辖市	路线所在县（市、区）	路线所在乡镇	路线名称	路线编码	线路位置		线路里程			目前技术状况			规划技术等级	备注
						起点名称	终点名称	总里程（公里）	重复里程（公里）	实际里程（公里）	目前路面类型	路面宽度	技术等级		
〔1〕	〔2〕	〔3〕	〔4〕	〔5〕	〔6〕	〔7〕	〔8〕	〔9〕	〔10〕	〔11〕	〔12〕	〔13〕	〔14〕	〔15〕	〔17〕
313	乐山市	井研县	研城农耕文旅片区	桂花村七组二路	C398511124	右干渠	李家湾	0.471	0.000	0.471	水泥混凝土	4.5	四级	四级	
314	乐山市	井研县	研城农耕文旅片区	石堰水库	C401511124	高速	龙潭水库	2.468	0.000	2.468	水泥混凝土	4.5	四级	四级	
315	乐山市	井研县	研城农耕文旅片区	飞跃村三组公路	C402511124	竹林	农家乐	0.554	0.000	0.554	水泥混凝土	4.5	四级	四级	
316	乐山市	井研县	研城农耕文旅片区	向阳村三组公路	C403511124	天桥	集益镇界	0.337	0.000	0.337	水泥混凝土	4.5	四级	四级	
317	乐山市	井研县	研城农耕文旅片区	庙子井撤并建制村硬化路	C408511124	三叉路	柏家	1.558	0.000	1.558	水泥混凝土	4.5	四级	四级	
318	乐山市	井研县	研城农耕文旅片区	胜利撤并建制村通硬化路	C415511124	老柴山	范家湾	1.861	0.000	1.861	水泥混凝土	4.5	四级	四级	
319	乐山市	井研县	研城农耕文旅片区	将军撤并建制村通硬化路	C416511124	三相塘	将军学校	1.306	0.000	1.306	水泥混凝土	4.5	四级	四级	
320	乐山市	井研县	研城农耕文旅片区	民主撤并建制村通硬化路	C417511124	圆山头	梅湾	1.359	0.000	1.359	水泥混凝土	4.5	四级	四级	
321	乐山市	井研县	研城农耕文旅片区	先锋撤并建制村通化路	C418511124	东光9组天桥	双堰6组	1.604	0.000	1.604	水泥混凝土	4.5	四级	四级	
322	乐山市	井研县	研城农耕文旅片区	快速通道至宝五	C423511124	308	政府	0.436	0.000	0.436	沥青混凝土	7.5	三级	三级	
323	乐山市	井研县	研城农耕文旅片区	许明宣	C427511124	集益镇界	瓢儿山	1.092	0.000	1.092	水泥混凝土	4.5	四级	四级	
324	乐山市	井研县	研城农耕文旅片区	石庙村九组公路	C440511124	三叉路	三江镇界	0.444	0.000	0.444	水泥混凝土	3.5	四级	四级	
325	乐山市	井研县	研城农耕文旅片区	楼房冲村五组公路	C451511124	楼房冲村委会	档案局	2.406	0.000	2.406	水泥混凝土	3.5	四级	四级	
326	乐山市	井研县	研城农耕文旅片区	同心村五组公路	C452511124	谢绍华养鸡场	水上世界	0.407	0.000	0.407	水泥混凝土	4.5	四级	四级	
327	乐山市	井研县	研城农耕文旅片区	同心村三组公路	C454511124	水上世界	许家竹林	0.514	0.000	0.514	水泥混凝土	4.5	四级	四级	
328	乐山市	井研县	研城农耕文旅片区	三溪村路	C471511124	三溪村委会	燕子村	2.121	0.000	2.121	沥青混凝土	5	四级	四级	
329	乐山市	井研县	研城农耕文旅片区	四合村至五龙场村主联网路	C473511124	黄槐树	五龙场	3.437	0.000	3.437	无路面	-	拟建	四级	
330	乐山市	井研县	研城农耕文旅片区	断桥村七组公路	C474511124	断桥村委会	水泥路	1.158	0.000	1.158	水泥混凝土	3.5	四级	四级	
331	乐山市	井研县	研城农耕文旅片区	三溪村四组公路	C476511124	金塔祠料	三千路	5.273	0.000	5.273	水泥混凝土	3.5	四级	四级	
332	乐山市	井研县	研城农耕文旅片区	平安村七组公路	C479511124	何一可房	何小军房	1.092	0.000	1.092	水泥混凝土	3.5	四级	四级	
333	乐山市	井研县	研城农耕文旅片区	先峰村九组公路	C480511124	东光9组	先锋12组	1.378	0.000	1.378	无路面	-	拟建	四级	
334	乐山市	井研县	研城农耕文旅片区	寨子村十组公路	C481511124	吕家湾	吕家湾	2.873	0.000	2.873	水泥混凝土	3.5	四级	四级	
335	乐山市	井研县	研城农耕文旅片区	共富村八组公路	C487511124	泥路	泥路	1.938	0.000	1.938	无路面	-	拟建	四级	
336	乐山市	井研县	研城农耕文旅片区	横连村八组公路	C489511124	同前	横连	0.591	0.000	0.591	无路面	-	拟建	四级	
337	乐山市	井研县	研城农耕文旅片区	石堰村九组公路	C490511124	烂泥坳	新石堰村委会	0.562	0.000	0.562	水泥混凝土	3.5	四级	四级	
338	乐山市	井研县	研城农耕文旅片区	同心村路4	C505511124	湾儿	泥路	0.389	0.000	0.389	水泥混凝土	4.5	四级	四级	

附表4 四川省乐山市井研县村道公路规划线路明细表

序号	路线所在省辖市	路线所在县（市、区）	路线所在乡镇	路线名称	路线编码	线路位置		线路里程			目前技术状况			规划技术等级	备注
						起点名称	终点名称	总里程（公里）	重复里程（公里）	实际里程（公里）	目前路面类型	路面宽度	技术等级		
〔1〕	〔2〕	〔3〕	〔4〕	〔5〕	〔6〕	〔7〕	〔8〕	〔9〕	〔10〕	〔11〕	〔12〕	〔13〕	〔14〕	〔15〕	〔17〕
339	乐山市	井研县	研城农耕文旅片区	同心村四组公路	C507511124	四井路	市场	1.357	0.000	1.357	水泥混凝土	4.5	四级	四级	
340	乐山市	井研县	研城农耕文旅片区	三教村七组公路	C516511124	杨超	杨超	1.056	0.000	1.056	无路面	-	拟建	四级	
341	乐山市	井研县	研城农耕文旅片区	高庙山村十组公路	C517511124	水泥路	高庙山10组	0.339	0.000	0.339	无路面	-	拟建	四级	
342	乐山市	井研县	研城农耕文旅片区	高庙山村十组公路	C517511124	瓦窑村9组	水泥路	1.165	0.000	1.165	无路面	-	拟建	四级	
343	乐山市	井研县	研城农耕文旅片区	瓦窑村十一组公路	C518511124	饮料厂	胡家饼	0.984	0.000	0.984	无路面	-	拟建	四级	
344	乐山市	井研县	研城农耕文旅片区	光明撤并村通硬化路	C528511124	但家坝	门坎镇界	0.733	0.000	0.733	水泥混凝土	4.5	四级	四级	
345	乐山市	井研县	研城农耕文旅片区	打鼓滩村一组公路	C533511124	王家桥	竹林	1.051	0.000	1.051	水泥混凝土	3.5	四级	四级	
346	乐山市	井研县	研城农耕文旅片区	打鼓滩村五组公路	C534511124	学校	小桥	1.515	0.000	1.515	水泥混凝土	4.5	四级	四级	
347	乐山市	井研县	研城农耕文旅片区	三教村四组公路	C535511124	大佛湖	桐麻山	3.8	0.000	3.8	水泥混凝土	5.5	四级	四级	
348	乐山市	井研县	研城农耕文旅片区	向阳村一组公路	C537511124	油草塘	坳儿	0.742	0.000	0.742	水泥混凝土	4.5	四级	四级	
349	乐山市	井研县	研城农耕文旅片区	犍井路	C538511124	碾米山	黄泥坳	1.553	0.000	1.553	水泥混凝土	3.5	四级	四级	
350	乐山市	井研县	研城农耕文旅片区	研水路	C540511124	星星亮村出口	水口寺	4.635	0.000	4.635	沥青混凝土	3.7	四级	四级	
351	乐山市	井研县	研城农耕文旅片区	井三路	C541511124	三教乡入口	三叉路	1.723	0.000	1.723	沥青混凝土	7.5	三级	三级	
352	乐山市	井研县	研城农耕文旅片区	研城-研经	C542511124	江西坟	狗店儿	5.617	0.000	5.617	水泥混凝土	4.5	四级	四级	
353	乐山市	井研县	研城农耕文旅片区	汤家寺村至瓦子坝村撤并建制村畅通工程	C548511124	汤家寺村委会	瓦子坝桥	2.022	0.000	2.022	水泥混凝土	4.5	四级	四级	
354	乐山市	井研县	研城农耕文旅片区	大水湾	C549511124	民建村委会	3井宿舍	0.737	0.000	0.737	水泥混凝土	4.5	四级	四级	
355	乐山市	井研县	研城农耕文旅片区	民建乡村振兴示范基地	C552511124	十字路	梅朝轩房外	0.468	0.000	0.468	沥青混凝土	5.5	四级	四级	
356	乐山市	井研县	研城农耕文旅片区	南区岗亭至游客中心	C579511124	长虹卧波	长虹卧波	4.616	0.000	4.616	沥青混凝土	4.5/5.5	四级	四级	
357	乐山市	井研县	研城农耕文旅片区	卧虹长波至时光驿站	C580511124	卧虹长波	时光驿站	0.475	0.000	0.475	沥青混凝土	4.5	四级	四级	
358	乐山市	井研县	研城农耕文旅片区	大雷路	C622511124	三叉路	雷光才家	0.483	0.000	0.483	无路面	-	拟建	四级	
359	乐山市	井研县	研城农耕文旅片区	共天路	C623511124	共裕村委会	天宫山	1.494	0.000	1.494	无路面	-	拟建	四级	
360	乐山市	井研县	研城农耕文旅片区	老东路	C624511124	眉头山	东风水库	2.831	0.000	2.831	无路面	-	拟建	四级	
361	乐山市	井研县	研城农耕文旅片区	东桐路	C625511124	东风水库	桐子湾	1.419	0.000	1.419	无路面	-	拟建	四级	
362	乐山市	井研县	研城农耕文旅片区	黄桥路	C626511124	黄泥桥	桥坝16组	2.993	0.000	2.993	无路面	-	拟建	四级	
363	乐山市	井研县	研城农耕文旅片区	千桥路	C627511124	千佛村	桥坝14组	0.881	0.000	0.881	无路面	-	拟建	四级	
364	乐山市	井研县	研城农耕文旅片区	民石路	C628511124	袁家凹	拱桥	1.113	0.000	1.113	水泥混凝土	4.5	四级	四级	

附表4 四川省乐山市井研县村道公路规划线路明细表

序号	路线所在省辖市	路线所在县（市、区）	路线所在乡镇	路线名称	路线编码	线路位置		线路里程			目前技术状况			规划技术等级	备注
						起点名称	终点名称	总里程（公里）	重复里程（公里）	实际里程（公里）	目前路面类型	路面宽度	技术等级		
〔1〕	〔2〕	〔3〕	〔4〕	〔5〕	〔6〕	〔7〕	〔8〕	〔9〕	〔10〕	〔11〕	〔12〕	〔13〕	〔14〕	〔15〕	〔17〕
365	乐山市	井研县	研城农耕文旅片区	宋圆路	C629511124	宋家冲	圆山头	0.699	0.000	0.699	无路面	-	拟建	四级	
366	乐山市	井研县	研城农耕文旅片区	通坳路	C630511124	通天场	坳儿	1.21	0.000	1.21	无路面	-	拟建	四级	
367	乐山市	井研县	研城农耕文旅片区	王观路	C666511124	王杰房前	观音滩大桥	2.101	0.000	2.101	无路面	-	拟建	四级	
368	乐山市	井研县	研城农耕文旅片区	山柏路	C667511124	柏杨9组山顶	柏杨11组	0.411	0.000	0.411	无路面	-	拟建	四级	
369	乐山市	井研县	研城农耕文旅片区	球花路	C668511124	球雨山	花果山	0.893	0.000	0.893	无路面	-	拟建	四级	
370	乐山市	井研县	研城农耕文旅片区	黄渠路	C669511124	黄石村委会	渠道	1.19	0.000	1.19	无路面	-	拟建	四级	
371	乐山市	井研县	研城农耕文旅片区	蚕陈路	C670511124	蚕种场	陈家坳	1.925	0.000	1.925	无路面	-	拟建	四级	
372	乐山市	井研县	研城农耕文旅片区	宽张路	C671511124	宽坝子	张家湾	0.671	0.000	0.671	无路面	-	拟建	四级	
373	乐山市	井研县	研城农耕文旅片区	周青路	C672511124	周家坳	青春	1.577	0.000	1.577	无路面	-	拟建	四级	
374	乐山市	井研县	研城农耕文旅片区	白台路	C673511124	白塔岩	台山石	0.568	0.000	0.568	无路面	-	拟建	四级	
375	乐山市	井研县	研城农耕文旅片区	桥易路	C674511124	桥田	易家湾	0.588	0.000	0.588	无路面	-	拟建	四级	
376	乐山市	井研县	研城农耕文旅片区	周张路	C675511124	周家坳	张家湾	1.296	0.000	1.296	无路面	-	拟建	四级	
377	乐山市	井研县	研城农耕文旅片区	敬三路	C676511124	敬老院	三叉路	1.891	0.000	1.891	无路面	-	拟建	四级	
378	乐山市	井研县	研城农耕文旅片区	老殷路	C677511124	老鹰湾	殷家河三组	1.165	0.000	1.165	无路面	-	拟建	四级	
379	乐山市	井研县	研城农耕文旅片区	四太路	C678511124	四方12组	太安小学	0.966	0.000	0.966	无路面	-	拟建	四级	
380	乐山市	井研县	研城农耕文旅片区	春五路	C679511124	春燕幼儿园	五同2组	0.898	0.000	0.898	无路面	-	拟建	四级	
381	乐山市	井研县	研城农耕文旅片区	堰红路	C681511124	堰塘湾	红星12组	1.274	0.000	1.274	无路面	-	拟建	四级	
382	乐山市	井研县	研城农耕文旅片区	三陈路	C682511124	3组	陈家湾	0.854	0.000	0.854	无路面	-	拟建	四级	
383	乐山市	井研县	研城农耕文旅片区	文老路	C683511124	文化活动室	老华新5组	0.691	0.000	0.691	无路面	-	拟建	四级	
384	乐山市	井研县	研城农耕文旅片区	三小路	C684511124	三岔口	小湾	1.057	0.000	1.057	无路面	-	拟建	四级	
385	乐山市	井研县	研城农耕文旅片区	钟落路	C685511124	钟家坳	落凼湫	1.308	0.000	1.308	无路面	-	拟建	四级	
386	乐山市	井研县	研城农耕文旅片区	老平路	C686511124	老养老院	平安	1.818	0.000	1.818	无路面	-	拟建	四级	
387	乐山市	井研县	研城农耕文旅片区	三三路	C691511124	三教9组	三教12组	1.127	0.000	1.127	无路面	-	拟建	四级	
388	乐山市	井研县	研城农耕文旅片区	庙东路	C692511124	庙子山	东胜村委会	1.946	0.000	1.946	无路面	-	拟建	四级	
389	乐山市	井研县	研城农耕文旅片区	堰四路	C693511124	堰湾儿桥	四洪村委会	1.965	0.000	1.965	无路面	-	拟建	四级	
390	乐山市	井研县	研城农耕文旅片区	五堰路	C694511124	五龙6组	堰湾儿桥	2.177	0.000	2.177	无路面	-	拟建	四级	

附表4 四川省乐山市井研县村道公路规划线路明细表

序号	路线所在省辖市	路线所在县（市、区）	路线所在乡镇	路线名称	路线编码	线路位置		线路里程			目前技术状况			规划技术等级	备注
						起点名称	终点名称	总里程（公里）	重复里程（公里）	实际里程（公里）	目前路面类型	路面宽度	技术等级		
（1）	（2）	（3）	（4）	（5）	（6）	（7）	（8）	（9）	（10）	（11）	（12）	（13）	（14）	（15）	（17）
391	乐山市	井研县	研城农耕文旅片区	电三路	C695511124	电儿湾	三溪10组	0.652	0.000	0.652	无路面	-	拟建	四级	
392	乐山市	井研县	研城农耕文旅片区	金桂路	C696511124	金狮堰	桂花	2.562	0.000	2.562	无路面	-	拟建	四级	
393	乐山市	井研县	研城农耕文旅片区	高增路	C697511124	大田坝	高滩大桥	4.724	0.000	4.724	水泥混凝土	3.5	四级	四级	
394	乐山市	井研县	研城农耕文旅片区	水新路	C698511124	水井	天桥	1.312	0.000	1.312	无路面	-	拟建	四级	
395	乐山市	井研县	研城农耕文旅片区	长杂路	C699511124	长土	杂叶林观音大田	0.74	0.000	0.74	无路面	-	拟建	四级	
396	乐山市	井研县	研城农耕文旅片区	双黑路	C700511124	双鹅	黑冲	0.705	0.000	0.705	无路面	-	拟建	四级	
397	乐山市	井研县	研城农耕文旅片区	观三路	C703511124	观塘村委会	三叉路口	1.086	0.000	1.086	无路面	-	拟建	四级	
398	乐山市	井研县	研城农耕文旅片区	桑芦路	C706511124	桑树湾	芦家湾	1.021	0.000	1.021	无路面	-	拟建	四级	
399	乐山市	井研县	研城农耕文旅片区	物大路	C707511124	物流中心	大堰村委会	1.661	0.000	1.661	水泥混凝土	3.5	四级	四级	
400	乐山市	井研县	研城农耕文旅片区	大学堂至三叉路	C713511124	大学堂口	三叉路	1.595	0.000	1.595	无路面	-	拟建	四级	
401	乐山市	井研县	马踏产业加工片区	白合村道	C124511124	断桥	百合村委会	1.948	0.000	1.948	水泥混凝土	4.5	四级	四级	
402	乐山市	井研县	马踏产业加工片区	白合村一组公路	C125511124	高速路	三观坟	0.755	0.000	0.755	水泥混凝土	3.5	四级	四级	
403	乐山市	井研县	马踏产业加工片区	齐心村道	C189511124	玉烧房	王家坨桥	1.627	0.000	1.627	水泥混凝土	4.5	四级	四级	
404	乐山市	井研县	马踏产业加工片区	芋荷冲-林场	C190511124	芋荷冲	天池村界	1.855	0.000	1.855	水泥混凝土	3.5	四级	四级	
405	乐山市	井研县	马踏产业加工片区	烈士村路1	C192511124	烈士陵园	台观3大队	2.950	0.000	2.95	水泥混凝土	4.5	四级	四级	
406	乐山市	井研县	马踏产业加工片区	燕儿湾-兴辉	C194511124	燕儿湾	鱼塘	0.339	0.000	0.339	水泥混凝土	4.5	四级	四级	
407	乐山市	井研县	马踏产业加工片区	广新村村道	C195511124	烂泥湾	老广新村委会	2.037	0.000	2.037	水泥混凝土	3.5	四级	四级	
408	乐山市	井研县	马踏产业加工片区	天桥-大坪中学	C196511124	天桥	大坪中学	0.872	0.000	0.872	水泥混凝土	3.5	四级	四级	
409	乐山市	井研县	马踏产业加工片区	桥湾村路道	C197511124	石观音	水库	1.850	0.000	1.85	水泥混凝土	4.5	四级	四级	
410	乐山市	井研县	马踏产业加工片区	德银村道	C198511124	广胜街	漆家坝	4.451	0.000	4.451	水泥混凝土	4.5	四级	四级	
411	乐山市	井研县	马踏产业加工片区	东云村委村道	C199511124	龙神坳	东云村委会	0.774	0.000	0.774	水泥混凝土	4.5	四级	四级	
412	乐山市	井研县	马踏产业加工片区	九龙村道	C200511124	大山顶	九龙村委会	1.596	0.000	1.596	水泥混凝土	3.5	四级	四级	
413	乐山市	井研县	马踏产业加工片区	大胜村道	C201511124	石牛街	大胜村出口	1.949	0.000	1.949	水泥混凝土	4.5	四级	四级	
414	乐山市	井研县	马踏产业加工片区	学堂撤并建制村通硬化路	C202511124	黄明清屋后	核桃林	1.309	0.000	1.309	水泥混凝土	4.5	四级	四级	
415	乐山市	井研县	马踏产业加工片区	金仓村二组公路	C203511124	金凤桥	林家冲	1.650	0.000	1.65	水泥混凝土	3.5	四级	四级	
416	乐山市	井研县	马踏产业加工片区	同意村道	C204511124	七里沟	同意村委会	1.840	0.000	1.84	水泥混凝土	4.5	四级	四级	

附表4 四川省乐山市井研县村道公路规划线路明细表

序号	路线所在省辖市	路线所在县（市、区）	路线所在乡镇	路线名称	路线编码	线路位置		线路里程			目前技术状况			规划技术等级	备注
						起点名称	终点名称	总里程（公里）	重复里程（公里）	实际里程（公里）	目前路面类型	路面宽度	技术等级		
〔1〕	〔2〕	〔3〕	〔4〕	〔5〕	〔6〕	〔7〕	〔8〕	〔9〕	〔10〕	〔11〕	〔12〕	〔13〕	〔14〕	〔15〕	〔17〕
417	乐山市	井研县	马踏产业加工片区	新胜村道	C205511124	五一桥	倒马坎	3.830	0.000	3.83	水泥混凝土	3.5	四级	四级	
418	乐山市	井研县	马踏产业加工片区	月波村十组公路	C206511124	月波村委会	大堰竹林11组	2.315	0.000	2.315	水泥混凝土	4.5	四级	四级	
419	乐山市	井研县	马踏产业加工片区	三江村道	C207511124	大曲口	三江村委会	0.692	0.000	0.692	水泥混凝土	4.5	四级	四级	
420	乐山市	井研县	马踏产业加工片区	三江村十三组公路	C208511124	电管站	老堰坎	1.479	0.000	1.479	水泥混凝土	5.0	四级	四级	
421	乐山市	井研县	马踏产业加工片区	朱店儿-木瓜桥	C209511124	朱店儿	木瓜桥	1.117	0.000	1.117	水泥混凝土	5.0	四级	四级	
422	乐山市	井研县	马踏产业加工片区	南河村十五组公路	C210511124	达沟岩	南河村小学	0.645	0.000	0.645	水泥混凝土	3.5	四级	四级	
423	乐山市	井研县	马踏产业加工片区	五里湾村道	C211511124	寺儿山	五里湾村委会	1.238	0.000	1.238	水泥混凝土	3.5	四级	四级	
424	乐山市	井研县	马踏产业加工片区	八一村道	C213511124	居民点	平台	3.220	0.000	3.22	水泥混凝土	3.5	四级	四级	
425	乐山市	井研县	马踏产业加工片区	石泉村道	C214511124	柏树坝	石泉村委会	3.780	0.000	3.78	水泥混凝土	3.5	四级	四级	
426	乐山市	井研县	马踏产业加工片区	石包凼-石花岩	C215511124	石包凼	石花岩	1.520	0.000	1.52	水泥混凝土	3.5	四级	四级	
427	乐山市	井研县	马踏产业加工片区	清河村道	C216511124	林关寺	清河村委会	1.396	0.000	1.396	水泥混凝土	3.5	四级	四级	
428	乐山市	井研县	马踏产业加工片区	马踏村二十一组公路	C217511124	白云庵	天华水库	1.946	0.000	1.946	水泥混凝土	3.5	四级	四级	
429	乐山市	井研县	马踏产业加工片区	劳动村道	C218511124	炯定坳儿	沙沟坂	1.303	0.000	1.303	水泥混凝土	3.5	四级	四级	
430	乐山市	井研县	马踏产业加工片区	红进村道	C219511124	桃耳湾	红进村委会	1.051	0.000	1.051	水泥混凝土	4.5	四级	四级	
431	乐山市	井研县	马踏产业加工片区	陈家村道	C220511124	金加沟村委会	陈家	1.159	0.000	1.159	水泥混凝土	3.5	四级	四级	
432	乐山市	井研县	马踏产业加工片区	三青台村道	C221511124	黄连井	三青台水库	1.483	0.000	1.483	水泥混凝土	4.5	四级	四级	
433	乐山市	井研县	马踏产业加工片区	长风坳儿-三青台	C222511124	长风坳儿	三青台	2.084	0.000	2.084	水泥混凝土	3.5	四级	四级	
434	乐山市	井研县	马踏产业加工片区	元丰村道	C223511124	磨儿山	元丰村委会	0.576	0.000	0.576	水泥混凝土	3.5	四级	四级	
435	乐山市	井研县	马踏产业加工片区	集体村十二组	C224511124	青蓝桥	陈家湾	0.957	0.000	0.957	水泥混凝土	3.5	四级	四级	
436	乐山市	井研县	马踏产业加工片区	碑岩湾村道	C225511124	五农坳儿	大冲	4.298	0.000	4.298	水泥混凝土	3.5	四级	四级	
437	乐山市	井研县	马踏产业加工片区	佛呵岩村道	C226511124	佛耳村委会	柏树坳儿	1.619	0.000	1.619	水泥混凝土	3.5	四级	四级	
438	乐山市	井研县	马踏产业加工片区	佛呵岩村八组公路	C227511124	麻柳桥	麻柳井	0.868	0.000	0.868	水泥混凝土	3.5	四级	四级	
439	乐山市	井研县	马踏产业加工片区	芭蕉湾撤并建制村通硬化路	C230511124	石坝儿	李家湾	2.058	0.000	2.058	水泥混凝土	4.5	四级	四级	
440	乐山市	井研县	马踏产业加工片区	小堰撤并建制村通硬化路	C231511124	石坝村委会	坳田山	1.001	0.000	1.001	水泥混凝土	4.5	四级	四级	
441	乐山市	井研县	马踏产业加工片区	红卫撤并建制村通硬化路	C232511124	桥耳井	红卫	1.651	0.000	1.651	水泥混凝土	4.5	四级	四级	
442	乐山市	井研县	马踏产业加工片区	明星撤并建制村通硬化路	C233511124	蔡祠堂	梅旺村	1.030	0.000	1.03	水泥混凝土	3.5	四级	四级	

附表4 四川省乐山市井研县村道公路规划线路明细表

序号	路线所在省辖市	路线所在县（市、区）	路线所在乡镇	路线名称	路线编码	线路位置		线路里程			目前技术状况			规划技术等级	备注
						起点名称	终点名称	总里程（公里）	重复里程（公里）	实际里程（公里）	目前路面类型	路面宽度	技术等级		
〔1〕	〔2〕	〔3〕	〔4〕	〔5〕	〔6〕	〔7〕	〔8〕	〔9〕	〔10〕	〔11〕	〔12〕	〔13〕	〔14〕	〔15〕	〔17〕
443	乐山市	井研县	马踏产业加工片区	梅旺村十三组公路	C234511124	梅王村小学	瓦窑坳儿	2.037	0.000	2.037	水泥混凝土	4.5	四级	四级	
444	乐山市	井研县	马踏产业加工片区	邓家咀村一组公路	C237511124	邓家学校	邓家几组	1.945	0.000	1.945	水泥混凝土	3.5	四级	四级	
445	乐山市	井研县	马踏产业加工片区	椒子湾村道	C239511124	四方碑	椒子湾村委会	0.749	0.000	0.749	水泥混凝土	4.5	四级	四级	
446	乐山市	井研县	马踏产业加工片区	黄泥坳村二组公路	C241511124	胡家坡	水库坎	2.282	0.000	2.282	水泥混凝土	3.5	四级	四级	
447	乐山市	井研县	马踏产业加工片区	黄钵井十组公路	C244511124	石沟儿山	友谊桥	1.746	0.000	1.746	水泥混凝土	3.5	四级	四级	
448	乐山市	井研县	马踏产业加工片区	桥儿荡-石花桥	C245511124	桥儿荡	石花桥	2.121	0.000	2.121	水泥混凝土	3.5	四级	四级	
449	乐山市	井研县	马踏产业加工片区	胜泉村十五组公路	C246511124	胜泉街	烧黄口	1.801	0.000	1.801	水泥混凝土	4.5	四级	四级	
450	乐山市	井研县	马踏产业加工片区	胜泉村十二组公路	C247511124	胜泉乡政府	大桥子	1.773	0.000	1.773	水泥混凝土	4.5	四级	四级	
451	乐山市	井研县	马踏产业加工片区	双凤撤并建制村道	C248511124	-	大桥子	3.444	0.000	3.444	水泥混凝土	4.5	四级	四级	
452	乐山市	井研县	马踏产业加工片区	柏树撤并村通硬化路	C249511124	袁家桥	柏树坳儿山	2.460	0.000	2.46	水泥混凝土	4.5	四级	四级	
453	乐山市	井研县	马踏产业加工片区	金仓村四组公路	C252511124	金仓观	晒坝	1.248	0.000	1.248	水泥混凝土	3.5	四级	四级	
454	乐山市	井研县	马踏产业加工片区	赵家堂-化肥厂	C257511124	赵家堂	化肥厂	0.325	0.000	0.325	水泥混凝土	6.5	三级	三级	
455	乐山市	井研县	马踏产业加工片区	火石坝-种猎场	C258511124	火石坝	种猪场	0.528	0.000	0.528	水泥混凝土	7.0	三级	三级	
456	乐山市	井研县	马踏产业加工片区	磨池村十一组公路	C267511124	织布厂	猴儿坡	1.249	0.000	1.249	无路面	-	拟建	四级	
457	乐山市	井研县	马踏产业加工片区	石牛村二组公路	C268511124	石牛村二组路口	同意	2.871	0.000	2.871	水泥混凝土	3.5	四级	四级	
458	乐山市	井研县	马踏产业加工片区	集体村五组公路	C270511124	柏树塘	李子井	1.854	0.000	1.854	无路面	-	拟建	四级	
459	乐山市	井研县	马踏产业加工片区	永兴村三组公路	C271511124	黄泥桥	卢稿冲	0.694	0.000	0.694	无路面	-	拟建	四级	
460	乐山市	井研县	马踏产业加工片区	石塔村五组公路	C272511124	石龙小学	石塔井	1.106	0.000	1.106	无路面	-	拟建	四级	
461	乐山市	井研县	马踏产业加工片区	里仁村九组公路	C274511124	黑坳子	天华水库	1.48	0.000	1.48	水泥混凝土	3.5	四级	四级	
462	乐山市	井研县	马踏产业加工片区	桥湾村十六组公路	C277511124	预制场	塘儿	2.407	0.000	2.407	无路面	-	拟建	四级	
463	乐山市	井研县	马踏产业加工片区	大坪村三组公路	C278511124	大水田	大水田	1.098	0.000	1.098	无路面/水泥混凝土	3.5	拟建/四级	四级/四级	
464	乐山市	井研县	马踏产业加工片区	通光村二十组公路	C279511124	圆石井	朱家沟	1.885	0.000	1.885	水泥混凝土	3.5	四级	四级	
465	乐山市	井研县	马踏产业加工片区	广新村十八组公路	C282511124	广新村	白林嘴	0.835	0.000	0.835	无路面	-	拟建	四级	
466	乐山市	井研县	马踏产业加工片区	齐心村一组公路	C283511124	齐心村1组	普仁村11组	0.911	0.000	0.911	水泥混凝土	4.5	四级	四级	
467	乐山市	井研县	马踏产业加工片区	德银村十九组公路	C288511124	瓦窖儿	朱家湾	0.843	0.000	0.843	无路面	-	拟建	四级	
468	乐山市	井研县	马踏产业加工片区	新塘村九组公路	C289511124	三叉路	但塘儿	0.769	0.000	0.769	水泥混凝土	3.5	四级	四级	

附表4 四川省乐山市井研县村道公路规划线路明细表

序号	路线所在省辖市	路线所在县（市、区）	路线所在乡镇	路线名称	路线编码	线路位置		线路里程			目前技术状况			规划技术等级	备注
						起点名称	终点名称	总里程（公里）	重复里程（公里）	实际里程（公里）	目前路面类型	路面宽度	技术等级		
〔1〕	〔2〕	〔3〕	〔4〕	〔5〕	〔6〕	〔7〕	〔8〕	〔9〕	〔10〕	〔11〕	〔12〕	〔13〕	〔14〕	〔15〕	〔17〕
469	乐山市	井研县	马踏产业加工片区	川山洞十六组公路	C292511124	店儿	箕冲	4.097	0.000	4.097	水泥混凝土	4.5	四级	四级	
470	乐山市	井研县	马踏产业加工片区	川山洞村十三组公路	C295511124	烧箕湾	周家湾	0.896	0.000	0.896	无路面	-	拟建	四级	
471	乐山市	井研县	马踏产业加工片区	川山洞村四组公路	C296511124	川山洞	范家坳	0.775	0.000	0.775	水泥混凝土	3.5	四级	四级	
472	乐山市	井研县	马踏产业加工片区	川山洞村二组公路	C297511124	黄果树	基站	0.542	0.000	0.542	水泥混凝土	3.5	四级	四级	
473	乐山市	井研县	马踏产业加工片区	五龙场村十一组公路	C300511124	交接处	交接处	1.925	0.000	1.925	无路面	-	拟建	四级	
474	乐山市	井研县	马踏产业加工片区	通光村二十一组公路	C301511124	月丰村委会	纪家山	0.731	0.000	0.731	无路面	-	拟建	四级	
475	乐山市	井研县	马踏产业加工片区	烈士村八组公路	C302511124	蛮洞山	保管市	0.797	0.000	0.797	无路面	-	拟建	四级	
476	乐山市	井研县	马踏产业加工片区	桥湾村十七组公路	C338511124	路口	三叉路	0.488	0.000	0.488	无路面	-	拟建	四级	
477	乐山市	井研县	马踏产业加工片区	高石坎村十组公路	C342511124	黄泥坡	周家湾	0.807	0.000	0.807	水泥混凝土	3.5	四级	四级	
478	乐山市	井研县	马踏产业加工片区	高石坎村十三组公路	C343511124	新房子	苗圃基地	0.641	0.000	0.641	水泥混凝土	3.5	四级	四级	
479	乐山市	井研县	马踏产业加工片区	高石坎村七组一路	C345511124	村道	宋家湾	0.973	0.000	0.973	无路面	-	拟建	四级	
480	乐山市	井研县	马踏产业加工片区	高石坎村七组二路	C346511124	三叉路	杨家湾	0.442	0.000	0.442	水泥混凝土	3.5	四级	四级	
481	乐山市	井研县	马踏产业加工片区	汤家寺村十三组公路	C356511124	马踏镇界	五龙	0.84	0.000	0.84	无路面	-	拟建	四级	
482	乐山市	井研县	马踏产业加工片区	烈士村十四组公路	C362511124	坳儿	学田	0.341	0.000	0.341	水泥混凝土	4.5	四级	四级	
483	乐山市	井研县	马踏产业加工片区	杨佳撤并建制村通硬化路	C368511124	村委会	张家湾	1.883	0.000	1.883	水泥混凝土	4.5	四级	四级	
484	乐山市	井研县	马踏产业加工片区	月丰撤并建制村通硬化路	C369511124	土桥子	坳田坝	0.768	0.000	0.768	水泥混凝土	4.5	四级	四级	
485	乐山市	井研县	马踏产业加工片区	通光村八组公路	C370511124	左家庙	四方碑	1.596	0.000	1.596	水泥混凝土	4.5	四级	四级	
486	乐山市	井研县	马踏产业加工片区	高龙桥撤并建制通硬化路	C372511124	幺店子	豆子冲	2.133	0.000	2.133	水泥混凝土	4.5	四级	四级	
487	乐山市	井研县	马踏产业加工片区	油房撤并建制村通硬化路	C373511124	凉水井	机砖厂	1.81	0.000	1.81	水泥混凝土	4.5	四级	四级	
488	乐山市	井研县	马踏产业加工片区	共同撤并建制通硬化路	C374511124	幼儿园	桥坝头	1.083	0.000	1.083	水泥混凝土	4.5	四级	四级	
489	乐山市	井研县	马踏产业加工片区	工农村撤并建制通硬化路	C375511124	4组朱明远家	11组朱金才家	2.501	0.000	2.501	水泥混凝土	4.5	四级	四级	
490	乐山市	井研县	马踏产业加工片区	椒子村七组公路	C377511124	冲口	村委会	0.822	0.000	0.822	水泥混凝土	4.5	四级	四级	
491	乐山市	井研县	马踏产业加工片区	齐心村三组公路	C385511124	乡政府	王家坨桥	1.655	0.000	1.655	水泥混凝土	4.5	四级	四级	
492	乐山市	井研县	马踏产业加工片区	塘坝撤并建制村通硬化路	C386511124	邓家3组	石包凼	2.200	0.000	2.2	水泥混凝土	4.5	四级	四级	
493	乐山市	井研县	马踏产业加工片区	大水湾村道	C388511124	老观音	棉花仓库	6.243	0.000	6.243	水泥混凝土	4.5	四级	四级	
494	乐山市	井研县	马踏产业加工片区	回龙撤并建制村通硬化路	C389511124	通光村委会	三叉路口	4.056	0.000	4.056	水泥混凝土	4.5	四级	四级	

附表4 四川省乐山市井研县村道公路规划线路明细表

序号	路线所在省辖市	路线所在县（市、区）	路线所在乡镇	路线名称	路线编码	线路位置		线路里程			目前技术状况			规划技术等级	备注
						起点名称	终点名称	总里程（公里）	重复里程（公里）	实际里程（公里）	目前路面类型	路面宽度	技术等级		
〔1〕	〔2〕	〔3〕	〔4〕	〔5〕	〔6〕	〔7〕	〔8〕	〔9〕	〔10〕	〔11〕	〔12〕	〔13〕	〔14〕	〔15〕	〔17〕
495	乐山市	井研县	马踏产业加工片区	南河村五组二组	C393511124	南河	刘家湾	0.304	0.000	0.304	水泥混凝土	4.5	四级	四级	
496	乐山市	井研县	马踏产业加工片区	刘家湾-三叉路	C399511124	刘家湾	三叉路	0.53	0.000	0.53	水泥混凝土	4.5	四级	四级	
497	乐山市	井研县	马踏产业加工片区	石庙村七组公路	C400511124	7组	9组	1.054	0.000	1.054	无路面	-	拟建	四级	
498	乐山市	井研县	马踏产业加工片区	里仁撤并建制村通硬化路	C407511124	里仁场	普仁村7组	1.99	0.000	1.99	水泥混凝土	4.5	四级	四级	
499	乐山市	井研县	马踏产业加工片区	银辉撤并建制村通硬化路	C412511124	郭家湾	医疗点	2.995	0.000	2.995	水泥混凝土	4.5	四级	四级	
500	乐山市	井研县	马踏产业加工片区	埝山撤并建制村通硬化路	C413511124	桥湾20组	桥湾18组	1.29	0.000	1.29	水泥混凝土	4.5	四级	四级	
501	乐山市	井研县	马踏产业加工片区	广丰撤并建制村通硬化路	C414511124	甘家坝	阴坡	1.982	0.000	1.982	水泥混凝土	4.5	四级	四级	
502	乐山市	井研县	马踏产业加工片区	通光村十五组公路	C419511124	坳儿	徐家沟	1.284	0.000	1.284	水泥混凝土	4.5	四级	四级	
503	乐山市	井研县	马踏产业加工片区	集体村道	C420511124	G213线	集体村委会	0.504	0.000	0.504	水泥混凝土	4.5	四级	四级	
504	乐山市	井研县	马踏产业加工片区	桥湾村七组公路	C424511124	萝卜沟	新凡	0.435	0.000	0.435	水泥混凝土	4.5	四级	四级	
505	乐山市	井研县	马踏产业加工片区	桥湾村二组公路	C425511124	坳儿	张家湾	0.764	0.000	0.764	水泥混凝土	4.5	四级	四级	
506	乐山市	井研县	马踏产业加工片区	川山洞村十组	C433511124	川山洞桥	廖富华山顶	1.552	0.000	1.552	无路面	-	拟建	四级	
507	乐山市	井研县	马踏产业加工片区	胜泉村二组公路	C434511124	胜泉街	鱼塘	0.383	0.000	0.383	无路面	-	拟建	四级	
508	乐山市	井研县	马踏产业加工片区	川山洞村至胜泉村主联网路	C435511124	9组路	11组汤举才家	0.956	0.000	0.956	无路面	-	拟建	四级	
509	乐山市	井研县	马踏产业加工片区	同意村二组公路	C437511124	五一桥	同意村委会	1.859	0.000	1.859	水泥混凝土	4.5	四级	四级	
510	乐山市	井研县	马踏产业加工片区	解放村十六组公路	C438511124	老村委会	彭华均家	1.189	0.000	1.189	无路面	-	拟建	四级	
511	乐山市	井研县	马踏产业加工片区	解放村十二组公路	C439511124	陈国根	龚跃仲家	1.758	0.000	1.758	无路面	-	拟建	四级	
512	乐山市	井研县	马踏产业加工片区	石庙村九组公路	C440511124	千佛镇界	黄梨桥	1.318	0.000	1.318	水泥混凝土	3.5	四级	四级	
513	乐山市	井研县	马踏产业加工片区	黄钵井村八组	C441511124	原黄钵村委	机房	3.213	0.000	3.213	水泥混凝土	3.5	四级	四级	
514	乐山市	井研县	马踏产业加工片区	黄泥坳村六组公路	C442511124	水库坎	陈忠才家	2.202	0.000	2.202	无路面	-	拟建	四级	
515	乐山市	井研县	马踏产业加工片区	邓家咀村三组公路	C443511124	五同坳	黄山坳	1.32	0.000	1.32	无路面	-	拟建	四级	
516	乐山市	井研县	马踏产业加工片区	黄泥坳村一组公路	C444511124	张帮华家	犍井路	1.818	0.000	1.818	无路面	-	拟建	四级	
517	乐山市	井研县	马踏产业加工片区	七盘山村八组公路	C445511124	村委会	桂花园	2.372	0.000	2.372	水泥混凝土	3.5	四级	四级	
518	乐山市	井研县	马踏产业加工片区	关音坡村至大水湾村撤并建制村畅通工程	C453511124	卢尚清屋外	龚数明屋外	2.13	0.000	2.13	水泥混凝土	4.5	四级	四级	
519	乐山市	井研县	马踏产业加工片区	椒子湾村六组公路	C459511124	椒子湾1组	大堰竹林11组	1.292	0.000	1.292	无路面	-	拟建	四级	
520	乐山市	井研县	马踏产业加工片区	观音村十一组公路	C460511124	医疗点	毛家山	2.118	0.000	2.118	无路面	-	拟建	四级	

附表4 四川省乐山市井研县村道公路规划线路明细表

序号	路线所在省辖市	路线所在县（市、区）	路线所在乡镇	路线名称	路线编码	线路位置		线路里程			目前技术状况			规划技术等级	备注
						起点名称	终点名称	总里程（公里）	重复里程（公里）	实际里程（公里）	目前路面类型	路面宽度	技术等级		
〔1〕	〔2〕	〔3〕	〔4〕	〔5〕	〔6〕	〔7〕	〔8〕	〔9〕	〔10〕	〔11〕	〔12〕	〔13〕	〔14〕	〔15〕	〔17〕
521	乐山市	井研县	马踏产业加工片区	乐石路-李家坳	C462511124	乐石路	李家坳	2	0.000	2	水泥混凝土/无路面	4.5	四级	四级	
522	乐山市	井研县	马踏产业加工片区	石庙村路	C470511124	三叉路	连乐铁路桥下	0.643	0.000	0.643	水泥混凝土	3.5	四级	四级	
523	乐山市	井研县	马踏产业加工片区	乐自高速交接处-同意	C472511124	天桥	同意	1.751	0.000	1.751	无路面	-	拟建	四级	
524	乐山市	井研县	马踏产业加工片区	四合村至五龙场村主联网路	C473511124	四合	黄槐树	1.054	0.000	1.054	无路面	-	拟建	四级	
525	乐山市	井研县	马踏产业加工片区	高石坎村四组公路	C477511124	高石坎	胜泉	3.637	0.000	3.637	水泥混凝土	3.5	四级	四级	
526	乐山市	井研县	马踏产业加工片区	元丰村一组公路	C478511124	原村委	红卫	0.977	0.000	0.977	水泥混凝土	4.5	四级	四级	
527	乐山市	井研县	马踏产业加工片区	金家沟村五组公路	C482511124	商品塘	服务区	0.823	0.000	0.823	水泥混凝土	3.5	四级	四级	
528	乐山市	井研县	马踏产业加工片区	龙池村至红专村主联网路	C491511124	龙池1组	文化广场	1.118	0.000	1.118	水泥混凝土	3.5	四级	四级	
529	乐山市	井研县	马踏产业加工片区	大山村十组公路	C494511124	库埂	库埂	2.056	0.000	2.056	无路面	-	拟建	四级	
530	乐山市	井研县	马踏产业加工片区	石桅村五组公路	C495511124	抱嘴	抱嘴	2.374	0.000	2.374	无路面	-	拟建	四级	
531	乐山市	井研县	马踏产业加工片区	三青台至红专村主联网路	C496511124	三青台	红卫	3.964	0.000	3.964	水泥混凝土	3.5	四级	四级	
532	乐山市	井研县	马踏产业加工片区	劳动村九组公路	C498511124	桂花湾	圆山儿	1.235	0.000	1.235	无路面	-	拟建	四级	
533	乐山市	井研县	马踏产业加工片区	大山村十三组公路	C499511124	张家坳	天池大队	1.732	0.000	1.732	无路面	-	拟建	四级	
534	乐山市	井研县	马踏产业加工片区	劳动村八组公路	C500511124	红庙子	红花冲顶	2.572	0.000	2.572	水泥混凝土	3.5	四级	四级	
535	乐山市	井研县	马踏产业加工片区	劳动村十组公路	C501511124	土燕子	张家坝	0.627	0.000	0.627	无路面	-	拟建	四级	
536	乐山市	井研县	马踏产业加工片区	劳动村十一组公路	C502511124	土燕子	杨柳冲	0.707	0.000	0.707	水泥混凝土	3.5	四级	四级	
537	乐山市	井研县	马踏产业加工片区	齐心村四组公路	C509511124	王家沱	钟哄沱	0.964	0.000	0.964	无路面	-	拟建	四级	
538	乐山市	井研县	马踏产业加工片区	龙池村十一组公路	C510511124	金家沟11组	龙池11组	2.23	0.000	2.23	无路面	-	拟建	四级	
539	乐山市	井研县	马踏产业加工片区	龙池村十五组公路	C511511124	水井湾	龙池2组1	0.798	0.000	0.798	水泥混凝土	4.5	四级	四级	
540	乐山市	井研县	马踏产业加工片区	金加沟村十组公路	C512511124	金家沟7组	10组	1.909	0.000	1.909	水泥混凝土	3.5	四级	四级	
541	乐山市	井研县	马踏产业加工片区	观音村二组公路	C515511124	马道11组	观音2组毛家山	1.249	0.000	1.249	水泥混凝土	3.5	四级	四级	
542	乐山市	井研县	马踏产业加工片区	黄泥坳村八组公路	C521511124	姜得文坳	竹林	1.952	0.000	1.952	无路面	-	拟建	四级	
543	乐山市	井研县	马踏产业加工片区	犍井路黄钵街	C527511124	黄泥坳村出口	邓家嘴村出口	0.813	0.000	0.813	沥青混凝土	4	四级	四级	
544	乐山市	井研县	马踏产业加工片区	光明撤并村通硬化路	C528511124	千佛镇界	廖家湾	0.445	0.000	0.445	水泥混凝土	4.5	四级	四级	
545	乐山市	井研县	马踏产业加工片区	七盘山村六组公路	C532511124	村委会	七盘山村5组	0.872	0.000	0.872	水泥混凝土	4.5	四级	四级	
546	乐山市	井研县	马踏产业加工片区	马普路	C539511124	四合街	普仁场	3.9	0.000	3.9	水泥混凝土	4.5	四级	四级	

附表4 四川省乐山市井研县村道公路规划线路明细表

序号	路线所在省辖市	路线所在县（市、区）	路线所在乡镇	路线名称	路线编码	线路位置		线路里程			目前技术状况			规划技术等级	备注
						起点名称	终点名称	总里程（公里）	重复里程（公里）	实际里程（公里）	目前路面类型	路面宽度	技术等级		
〔1〕	〔2〕	〔3〕	〔4〕	〔5〕	〔6〕	〔7〕	〔8〕	〔9〕	〔10〕	〔11〕	〔12〕	〔13〕	〔14〕	〔15〕	〔17〕
547	乐山市	井研县	马踏产业加工片区	王村-黄钵	C543511124	五农坳儿	三叉路	7.905	0.000	7.905	水泥混凝土	4.5	四级	四级	
548	乐山市	井研县	马踏产业加工片区	犍井路	C544511124	旧路交接处	马踏新桥	1.065	0.000	1.065	沥青混凝土	5.5	四级	四级	
549	乐山市	井研县	马踏产业加工片区	石庙村至新胜村撤并建制畅通工程	C545511124	鱼塘	305省道李世中屋外	2.508	0.000	2.508	水泥混凝土	4.5	四级	四级	
550	乐山市	井研县	马踏产业加工片区	石塔村至梅旺村撤并建制村畅通工程	C546511124	古店儿	马康国房子处	1.474	0.000	1.474	水泥混凝土	4.5	四级	四级	
551	乐山市	井研县	马踏产业加工片区	龙池村至杨家河村撤并建制村畅通工程	C547511124	G213路口	王川明房角	1.604	0.000	1.604	水泥混凝土	4.5	四级	四级	
552	乐山市	井研县	马踏产业加工片区	高石坎村产业园路	C551511124	农林水二组	蝠山园	0.625	0.000	0.625	水泥混凝土	4.5	四级	四级	
553	乐山市	井研县	马踏产业加工片区	天徐路	C609511124	天桥	徐昌华	0.599	0.000	0.599	水泥混凝土	4.5	四级	四级	
554	乐山市	井研县	马踏产业加工片区	坳陈路	C610511124	坳儿	陈家湾	1.256	0.000	1.256	无路面	-	拟建	四级	
555	乐山市	井研县	马踏产业加工片区	桥竹路	C611511124	桥湾	竹园水库	1.264	0.000	1.264	水泥混凝土	3.5	四级	四级	
556	乐山市	井研县	马踏产业加工片区	川大路	C612511124	竹鸡坝	大胜王镇桥	2.094	0.000	2.094	无路面	-	拟建	四级	
557	乐山市	井研县	马踏产业加工片区	织水路	C631511124	蜀秀纺织	三青台	0.808	0.000	0.808	水泥混凝土	4.5	四级	四级	
558	乐山市	井研县	马踏产业加工片区	陈坳路	C632511124	陈家湾	坳儿	0.658	0.000	0.658	无路面	-	拟建	四级	
559	乐山市	井研县	马踏产业加工片区	三飞路	C633511124	三叉路	飞坳口	0.403	0.000	0.403	无路面	-	拟建	四级	
560	乐山市	井研县	马踏产业加工片区	水彭路	C634511124	水坝	彭家坝	2.59	0.000	2.59	无路面	-	拟建	四级	
561	乐山市	井研县	马踏产业加工片区	佛敖路	C635511124	佛耳	敖家湾	0.548	0.000	0.548	无路面	-	拟建	四级	
562	乐山市	井研县	马踏产业加工片区	龙雷路	C636511124	龙头湾坳	雷家坝	2.158	0.000	2.158	无路面	-	拟建	四级	
563	乐山市	井研县	马踏产业加工片区	大魏路	C637511124	大冲	魏家沟	1.359	0.000	1.359	无路面	-	拟建	四级	
564	乐山市	井研县	马踏产业加工片区	佛周路	C638511124	佛呷	周少林家	2.833	0.000	2.833	无路面	-	拟建	四级	
565	乐山市	井研县	马踏产业加工片区	商曾路	C639511124	商店	柏辣坝	1.779	0.000	1.779	无路面	-	拟建	四级	
566	乐山市	井研县	马踏产业加工片区	东岔路	C640511124	磨池桥	石湾头	3.576	0.000	3.576	水泥混凝土	4.5	四级	四级	
567	乐山市	井研县	马踏产业加工片区	三库路	C641511124	三青台水库	库埂	0.384	0.000	0.384	水泥混凝土	4.5	四级	四级	
568	乐山市	井研县	马踏产业加工片区	陈张路	C642511124	陈家	张家湾	1.962	0.000	1.962	无路面	-	拟建	四级	
569	乐山市	井研县	马踏产业加工片区	橡三路	C643511124	橡胶厂	三江14组	0.746	0.000	0.746	无路面	-	拟建	四级	
570	乐山市	井研县	马踏产业加工片区	林陈路	C644511124	林家冲	陈家湾	0.751	0.000	0.751	无路面	-	拟建	四级	
571	乐山市	井研县	马踏产业加工片区	漏石路	C645511124	漏引塘	石庙村口	2.766	0.000	2.766	水泥混凝土	4.5	四级	四级	
572	乐山市	井研县	马踏产业加工片区	金陈路	C646511124	金银坳	陈家湾	0.318	0.000	0.318	无路面	-	拟建	四级	

附表4 四川省乐山市井研县村道公路规划线路明细表

序号	路线所在省辖市	路线所在县（市、区）	路线所在乡镇	路线名称	路线编码	线路位置		线路里程			目前技术状况			规划技术等级	备注
						起点名称	终点名称	总里程（公里）	重复里程（公里）	实际里程（公里）	目前路面类型	路面宽度	技术等级		
（1）	（2）	（3）	（4）	（5）	（6）	（7）	（8）	（9）	（10）	（11）	（12）	（13）	（14）	（15）	（17）
573	乐山市	井研县	马踏产业加工片区	福五路	C647511124	福泉机砖厂	五座坟	1.379	0.000	1.379	水泥混凝土	4.5	四级	四级	
574	乐山市	井研县	马踏产业加工片区	月彭路	C648511124	月波桥	彭华均家	1.611	0.000	1.611	无路面	-	拟建	四级	
575	乐山市	井研县	马踏产业加工片区	五清路	C649511124	五一桥	清水塘	0.455	0.000	0.455	无路面	-	拟建	四级	
576	乐山市	井研县	马踏产业加工片区	解大路	C650511124	解放村办公室	1组大坟坝	2.974	0.000	2.974	无路面	-	拟建	四级	
577	乐山市	井研县	马踏产业加工片区	周背路	C651511124	周志华家门口	背机沟	0.783	0.000	0.783	无路面	-	拟建	四级	
578	乐山市	井研县	马踏产业加工片区	保王路	C652511124	保坨井	王连池家	1.002	0.000	1.002	无路面	-	拟建	四级	
579	乐山市	井研县	马踏产业加工片区	黄杀路	C653511124	黄角坝	杀牛湾	0.654	0.000	0.654	无路面	-	拟建	四级	
580	乐山市	井研县	马踏产业加工片区	大汪路	C654511124	大瓮塘	汪家湾	1.465	0.000	1.465	无路面	-	拟建	四级	
581	乐山市	井研县	马踏产业加工片区	大新路	C655511124	大瓮塘	新桥	1.771	0.000	1.771	无路面	-	拟建	四级	
582	乐山市	井研县	马踏产业加工片区	泵高路	C656511124	泵站	高岩	1.651	0.000	1.651	无路面	-	拟建	四级	
583	乐山市	井研县	马踏产业加工片区	水罗路	C657511124	水库	罗家湾	0.861	0.000	0.861	无路面	-	拟建	四级	
584	乐山市	井研县	马踏产业加工片区	桥福路	C658511124	桥儿	福斯科技	2.056	0.000	2.056	无路面	-	拟建	四级	
585	乐山市	井研县	马踏产业加工片区	马骑路	C659511124	马道村委会	骑龙13组	0.901	0.000	0.901	无路面	-	拟建	四级	
586	乐山市	井研县	马踏产业加工片区	村代路	C660511124	村委	代理桥	2.36	0.000	2.36	无路面	-	拟建	四级	
587	乐山市	井研县	马踏产业加工片区	烧大路	C661511124	烧黄口	大屋坡	0.706	0.000	0.706	无路面	-	拟建	四级	
588	乐山市	井研县	马踏产业加工片区	黄三路	C662511124	黄山坳	三叉路口	2.651	0.000	2.651	无路面	-	拟建	四级	
589	乐山市	井研县	马踏产业加工片区	大四路	C663511124	大坟坝	四方碑	3.47	0.000	3.47	无路面	-	拟建	四级	
590	乐山市	井研县	马踏产业加工片区	石罗路	C664511124	石花桥	罗健康水泥路口	2.667	0.000	2.667	无路面	-	拟建	四级	
591	乐山市	井研县	马踏产业加工片区	法爱路	C665511124	法共坳儿	爱国村5组大桥	2.156	0.000	2.156	无路面	-	拟建	四级	
592	乐山市	井研县	马踏产业加工片区	丛吴路	C680511124	丛林村办公室	吴万有房前	0.488	0.000	0.488	无路面	-	拟建	四级	
593	乐山市	井研县	马踏产业加工片区	南天路	C689511124	南河	天池	1.672	0.000	1.672	无路面	-	拟建	四级	
594	乐山市	井研县	马踏产业加工片区	七纯路	C708511124	七里沟	纯复市	2.281	0.000	2.281	水泥混凝土	4.5	四级	四级	
595	乐山市	井研县	马踏产业加工片区	商曾路	C710511124	柏辣坝	曾家湾	0.309	0.000	0.309	无路面	-	拟建	四级	
596	乐山市	井研县	马踏产业加工片区	东岔路	C711511124	东盐灶	三叉路口	0.479	0.000	0.479	无路面	-	拟建	四级	
597	乐山市	井研县	马踏产业加工片区	改线处至三叉路	C714511124	改线处	三叉路口	0.351	0.000	0.351	无路面	-	拟建	四级	

附表5 四川省乐山市井研县村道公路规划线路明细表

序号	路线所在省辖市	路线所在县（市、区）	路线所在乡镇	路线名称	路段编码	线路位置		线路里程			目前技术状况			规划技术等级	备注
						起点名称	终点名称	总里程（公里）	重复里程（公里）	实际里程（公里）	目前路面类型	路面宽度	技术等级		
（1）	（2）	（3）	（4）	（5）	（6）	（7）	（8）	（9）	（10）	（11）	（12）	（13）	（14）	（15）	（16）
1	乐山市	井研县	周坡绿色种养片区	龙凤桥村一组通组路	W007511124001	一组井洪路接口王克勤对面	井洪路接口熊华清对面	0.775	0.000	0.775	无路面	-	等外公路	四级	
2	乐山市	井研县	周坡绿色种养片区	龙凤桥村三组通组路	W008511124001	周坡村2组交界处拗口	汪德清旁边	0.894	0.000	0.894	砂石路面	2.5	等外公路	四级	
3	乐山市	井研县	周坡绿色种养片区	龙凤桥村二组通组路	W009511124001	吴成光房外	委德华房外	0.668	0.000	0.668	砂石路面	2.5	等外公路	四级	
4	乐山市	井研县	周坡绿色种养片区	龙凤桥村五组通组路	W00A511124001	曹树平侧边	周仲康房外	0.988	0.000	0.988	水泥混凝土	2.5	等外公路	四级	
5	乐山市	井研县	周坡绿色种养片区	龙凤桥村四组通组路	W00B511124001	李凤霞对面维湖路口	王玉清房外	0.346	0.000	0.346	水泥混凝土	2.5	等外公路	四级	
6	乐山市	井研县	周坡绿色种养片区	龙凤桥村七组通组路	W00C511124001	李家湾塘角	窦利琼房外	0.561	0.000	0.561	砂石路面	2.5	等外公路	四级	
7	乐山市	井研县	周坡绿色种养片区	金紫村七组通组路	W00D511124001	金黄路廖文富门口	张可全	0.821	0.000	0.821	水泥混凝土	2.5	等外公路	四级	
8	乐山市	井研县	周坡绿色种养片区	金紫村四组通组路	W00E511124001	金黄路	大佛村李老八鱼塘	0.403	0.000	0.403	水泥混凝土	2.5	等外公路	四级	
9	乐山市	井研县	周坡绿色种养片区	黄桷村四组通组路	W00F511124001	陈明房外	四组通组路	0.361	0.000	0.361	无路面	-	等外公路	四级	
10	乐山市	井研县	周坡绿色种养片区	黄桷村四组通组路	W00F511124002	四组通组路	黄正权房外	0.604	0.000	0.604	砂石路面	2.0	等外公路	四级	
11	乐山市	井研县	周坡绿色种养片区	黄桷村二组通组路	W00G511124001	李治平房前	吴从理房前	1.019	0.000	1.019	水泥混凝土	2.5	等外公路	四级	
12	乐山市	井研县	周坡绿色种养片区	大佛村二组通组路	W00I511124001	二组大队坝子	二组通组路	1.058	0.000	1.058	水泥混凝土	2.5	等外公路	四级	
13	乐山市	井研县	周坡绿色种养片区	大佛村二组通组路	W00I511124002	二组通组路	纯复路口	0.456	0.000	0.456	无路面	-	等外公路	四级	
14	乐山市	井研县	周坡绿色种养片区	大佛村一组通组路	W00J511124001	易永红屋旁	团结村交界鸭场	0.531	0.000	0.531	水泥混凝土	2.5	等外公路	四级	
15	乐山市	井研县	周坡绿色种养片区	大佛村六组通组路	W00K511124001	大佛村办公室外	林杜军外面	0.861	0.000	0.861	水泥混凝土	3.0	等外公路	四级	
16	乐山市	井研县	周坡绿色种养片区	大佛村四组通组路	W00L511124001	井周路李献忠屋旁	宁述明屋外	0.374	0.000	0.374	水泥混凝土	2.5	等外公路	四级	
17	乐山市	井研县	周坡绿色种养片区	大佛村三组通组路	W00M511124001	料场路口	余仲才屋外	1.079	0.000	1.079	水泥混凝土	2.5	等外公路	四级	
18	乐山市	井研县	周坡绿色种养片区	大佛村五组通组路	W00N511124001	井周路沈燕屋旁	王兴洪地坝	0.280	0.000	0.28	水泥混凝土	2.0	等外公路	四级	
19	乐山市	井研县	周坡绿色种养片区	团结村一组通组路	W00O511124001	李述清房旁围库路接口	大佛村2组交界	0.857	0.000	0.857	水泥混凝土	2.5	等外公路	四级	
20	乐山市	井研县	周坡绿色种养片区	团结村二组通组路	W00P511124001	雷仲才店儿旁	周桂容房子处	0.647	0.000	0.647	砂石路面	2.0	等外公路	四级	
21	乐山市	井研县	周坡绿色种养片区	团结村四组通组路	W00Q511124001	老办公室旁	姜仲武家	1.196	0.000	1.196	砂石路面	2.5	等外公路	四级	
22	乐山市	井研县	周坡绿色种养片区	团结村六组通组路	W00R511124001	谈友亮房子外	姜学文房子外	0.925	0.000	0.925	水泥混凝土	2.5	等外公路	四级	
23	乐山市	井研县	周坡绿色种养片区	大力村四组通组路	W00S511124001	吴祥清屋外分周路口	吴尚泽房外	0.319	0.000	0.319	水泥混凝土	2.5	等外公路	四级	
24	乐山市	井研县	周坡绿色种养片区	大力村四组通组路	W00S511124002	吴尚泽房外	五组吴祥明地坝外	0.397	0.000	0.397	无路面	-	等外公路	四级	
25	乐山市	井研县	周坡绿色种养片区	大力村六组通组路	W00T511124003	谈伯清房外	李小玉地坝	0.137	0.000	0.137	无路面	-	等外公路	四级	
26	乐山市	井研县	周坡绿色种养片区	大力村二组通组路	W00W511124001	分周路口	刘红房外	0.487	0.000	0.487	水泥混凝土	2.5	等外公路	四级	
27	乐山市	井研县	周坡绿色种养片区	大力村二组通组路	W00W511124002	刘红房外	吴有富地坝外	0.168	0.000	0.168	无路面	-	等外公路	四级	
28	乐山市	井研县	周坡绿色种养片区	大力村二组通组路	W00W511124003	吴有富地坝外	大瓦房外分周路	0.276	0.000	0.276	水泥混凝土	2.5	等外公路	四级	
29	乐山市	井研县	周坡绿色种养片区	大力村一组通组路	W00Z511124001	刘国福塘角	刘国炳房外	0.278	0.000	0.278	砂石路面	2.5	等外公路	四级	
30	乐山市	井研县	周坡绿色种养片区	大力村一组通组路	W00Z511124002	刘国炳房外	蔡玉群房外	0.286	0.000	0.286	无路面	-	等外公路	四级	
31	乐山市	井研县	周坡绿色种养片区	大力村一组通组路	W00Z511124003	蔡玉群房外	吴小军房外	0.235	0.000	0.235	砂石路面	2.5	等外公路	四级	
32	乐山市	井研县	周坡绿色种养片区	龙凤桥村八组通组路	W0P3511124001	毛从新田角	花果山维湖路接口处	0.659	0.000	0.659	水泥混凝土	2.5	等外公路	四级	
33	乐山市	井研县	周坡绿色种养片区	金紫村六组通组路	W0P4511124001	林德云家外	林明勋家外	0.166	0.000	0.166	无路面	-	等外公路	四级	
34	乐山市	井研县	周坡绿色种养片区	团结村三组通组路	W0P5511124001	刘秀兰房子	三组通组路	0.429	0.000	0.429	水泥混凝土	2.5	等外公路	四级	
35	乐山市	井研县	周坡绿色种养片区	团结村三组通组路	W0P5511124002	三组通组路	易仲义房子下面	0.487	0.000	0.487	砂石路面	2.0	等外公路	四级	
36	乐山市	井研县	周坡绿色种养片区	龙凤桥村六组通组路	W0P7511124002	李燕洪塘角	梁绍怀房外	0.484	0.000	0.484	砂石路面	2.0	等外公路	四级	
37	乐山市	井研县	周坡绿色种养片区	团结村五组通组路	W0QT511124001	围库路原来的大力十组	刘国明房子	0.560	0.000	0.56	砂石路面	3.0	等外公路	四级	
38	乐山市	井研县	周坡绿色种养片区	蔡家桥村二组通组路	W0SX511124001	三洞桥	谢家弯	0.639	0.000	0.639	水泥混凝土	2.0	等外公路	四级	
39	乐山市	井研县	周坡绿色种养片区	乌抛村三组通组路	W0SY511124001	阳挂田	刘远明家	0.708	0.000	0.708	水泥混凝土	2.5	等外公路	四级	
40	乐山市	井研县	周坡绿色种养片区	乌抛村九组通组路	W0SZ511124001	香龙山嘴	长方地尖	0.455	0.000	0.455	水泥混凝土	2.0	等外公路	四级	
41	乐山市	井研县	周坡绿色种养片区	乌抛村十组通组路	W0T1511124001	吕述华房侧	刘述云房前	0.277	0.000	0.277	无路面	-	等外公路	四级	
42	乐山市	井研县	周坡绿色种养片区	蔡家桥村八组通组路	W0TH511124001	周谢路口	王述华屋后	0.301	0.000	0.301	水泥混凝土	2.0	等外公路	四级	
43	乐山市	井研县	周坡绿色种养片区	绵流村一组通组路	W0TR511124001	徐家坡村公路	熊永利家	0.575	0.000	0.575	水泥混凝土	2.0	等外公路	四级	
44	乐山市	井研县	周坡绿色种养片区	牛旺村六组通组路	W0U4511124001	木场	陈永奇房后	0.722	0.000	0.722	水泥混凝土	2.0	等外公路	四级	
45	乐山市	井研县	周坡绿色种养片区	蔡家桥村五组通组路	W0UJ511124001	张志军屋外	谢全安屋外	0.705	0.000	0.705	水泥混凝土	2.0	等外公路	四级	
46	乐山市	井研县	周坡绿色种养片区	乌抛村四组通组路	W0US511124001	变压器房外	张术奇房后	0.268	0.000	0.268	水泥混凝土	2.0	等外公路	四级	
47	乐山市	井研县	周坡绿色种养片区	蔡家桥村三组通组路	W0V0511124001	三组路口	张祥军屋外	1.239	0.000	1.239	水泥混凝土	2.0	等外公路	四级	
48	乐山市	井研县	周坡绿色种养片区	蔡家桥村一组通组路	W0V4511124001	桐子林坡	陈介文家外	0.487	0.000	0.487	水泥混凝土	2.0	等外公路	四级	
49	乐山市	井研县	周坡绿色种养片区	蔡家桥村四组通组路	W0X5511124001	徐玉华坳儿	四组通组路	0.341	0.000	0.341	水泥混凝土	2.0	等外公路	四级	
50	乐山市	井研县	周坡绿色种养片区	蔡家桥村四组通组路	W0X5511124002	四组通组路	四组通组路1	0.503	0.000	0.503	无路面	-	等外公路	四级	
51	乐山市	井研县	周坡绿色种养片区	蔡家桥村四组通组路	W0X5511124003	四组通组路1	九户桥	0.203	0.000	0.203	水泥混凝土	2.0	等外公路	四级	
52	乐山市	井研县	周坡绿色种养片区	蔡家桥村九组通组路	W0YZ511124001	周谢路口	徐家坝	1.086	0.000	1.086	水泥混凝土	2.5	等外公路	四级	
53	乐山市	井研县	周坡绿色种养片区	金紫村一组通组路	W111511124001	井洪璐	龙凤桥村交界处	0.816	0.000	0.816	水泥混凝土	4.0	四级公路	四级	
54	乐山市	井研县	周坡绿色种养片区	金紫村五组通组路	W11251124001	井洪路	熊万军鱼塘边	1.236	0.000	1.236	水泥混凝土	3.5	四级公路	四级	
55	乐山市	井研县	周坡绿色种养片区	黄桷村三组通组路	W113511124001	王碧容房旁边	贾德才房外	1.002	0.000	1.002	水泥混凝土	3.5	等外公路	四级	
56	乐山市	井研县	周坡绿色种养片区	牛旺村二组通组路	W122511124001	捱边	陈万里房后	0.477	0.000	0.477	无路面	-	等外公路	四级	
57	乐山市	井研县	周坡绿色种养片区	团包村三组通组路	W147511124001	王保华房旁	徐州鱼塘	0.624	0.000	0.624	水泥混凝土	2.5	等外公路	四级	
58	乐山市	井研县	周坡绿色种养片区	乌抛村五组通组路	W159511124001	村办公室旁	刘绍彬房侧	0.190	0.000	0.19	水泥混凝土	3.0	等外公路	四级	
59	乐山市	井研县	周坡绿色种养片区	玉皇顶村十组通组路	W160511124001	杨家友房外	兰发金房外	0.835	0.000	0.835	无路面	-	等外公路	四级	
60	乐山市	井研县	周坡绿色种养片区	玉皇顶村二组通组路	W161511124001	石门坎	陈家大塘	1.111	0.000	1.111	水泥混凝土	2.5	等外公路	四级	
61	乐山市	井研县	周坡绿色种养片区	玉皇顶村一组通组路	W162511124001	陈兴凯房外	熊克成房外	1.015	0.000	1.015	水泥混凝土	2.5	等外公路	四级	
62	乐山市	井研县	周坡绿色种养片区	玉皇顶村七组通组路	W164511124001	桐梓林坡	张登友房外	0.228	0.000	0.228	水泥混凝土	2.5	等外公路	四级	

附表5 四川省乐山市井研县村道公路规划线路明细表

序号	路线所在省辖市	路线所在县（市、区）	路线所在乡镇	路线名称	路段编码	线路位置		线路里程			目前技术状况			规划技术等级	备注
						起点名称	终点名称	总里程（公里）	重复里程（公里）	实际里程（公里）	目前路面类型	路面宽度	技术等级		
（1）	（2）	（3）	（4）	（5）	（6）	（7）	（8）	（9）	（10）	（11）	（12）	（13）	（14）	（15）	（16）
63	乐山市	井研县	周坡绿色种养片区	玉皇顶村九组通组路	W165511124002	山腰池	李伯友大地边	0.949	0.000	0.949	水泥混凝土	2.5	等外公路	四级	
64	乐山市	井研县	周坡绿色种养片区	团包村六组通组路	W166511124001	围墙地	谢仲权房后	0.197	0.000	0.197	水泥混凝土	3.5	等外公路	四级	
65	乐山市	井研县	周坡绿色种养片区	团包村十一组通组路	W167511124001	马道子	王建文房旁	0.516	0.000	0.516	水泥混凝土	2.0	等外公路	四级	
66	乐山市	井研县	周坡绿色种养片区	团包村十二组通组路	W168511124002	一碗水	周明祥房旁	0.189	0.000	0.189	水泥混凝土	2.5	等外公路	四级	
67	乐山市	井研县	周坡绿色种养片区	团包村一组通组路	W169511124001	长山梗	大晒坝	0.848	0.000	0.848	水泥混凝土	2.5	等外公路	四级	
68	乐山市	井研县	周坡绿色种养片区	团包村五组通组路	W170511124001	廖军武商店旁	熊述权房旁	1.228	0.000	1.228	水泥混凝土	3.0	等外公路	四级	
69	乐山市	井研县	周坡绿色种养片区	团包村八组通组路	W171511124001	六组周术清房旁	八组烂塘	0.842	0.000	0.842	水泥混凝土	2.5	等外公路	四级	
70	乐山市	井研县	周坡绿色种养片区	团包村七组通组路	W172511124001	熊贵明房旁	谢述宣房旁	0.472	0.000	0.472	水泥混凝土	2.5	等外公路	四级	
71	乐山市	井研县	周坡绿色种养片区	团包村二组通组路	W173511124001	圆池子	刘贵明房后	0.260	0.000	0.26	无路面	-	等外公路	四级	
72	乐山市	井研县	周坡绿色种养片区	乌抛村十四组通组路	W174511124001	杨先举	石板田	0.996	0.000	0.996	水泥混凝土	2.5	等外公路	四级	
73	乐山市	井研县	周坡绿色种养片区	乌抛村十三组通组路	W175511124001	石板田	周克成	0.529	0.000	0.529	水泥混凝土	2.5	等外公路	四级	
74	乐山市	井研县	周坡绿色种养片区	乌抛村十二组通组路	W176511124001	桑儿坪	夏良才房侧	0.547	0.000	0.547	水泥混凝土	2.5	等外公路	四级	
75	乐山市	井研县	周坡绿色种养片区	乌抛村二组通组路	W177511124001	周永清房侧	陈良才房侧	0.333	0.000	0.333	水泥混凝土	2.5	等外公路	四级	
76	乐山市	井研县	周坡绿色种养片区	乌抛村六组通组路	W179511124001	乌抛加油站	乌抛乡饮用水取水点	0.921	0.000	0.921	水泥混凝土	2.5	等外公路	四级	
77	乐山市	井研县	周坡绿色种养片区	乌抛村七组通组路	W180511124001	蔡学文房侧	吴学文房后	0.379	0.000	0.379	无路面	-	等外公路	四级	
78	乐山市	井研县	周坡绿色种养片区	乌抛村八组通组路	W181511124001	乌抛村果场	张云球房后	1.018	0.000	1.018	水泥混凝土	2.5	等外公路	四级	
79	乐山市	井研县	周坡绿色种养片区	牛旺村一组通组路	W182511124001	一组大堰	青杠坡	0.938	0.000	0.938	砂石路面	2.0	等外公路	四级	
80	乐山市	井研县	周坡绿色种养片区	牛旺村五组通组路	W184511124001	南瓜坡	王平安房后	1.696	0.000	1.696	无路面	-	等外公路	四级	
81	乐山市	井研县	周坡绿色种养片区	绵流村七组通组路	W185511124001	村公路	向金华家	0.726	0.000	0.726	水泥混凝土	3.0	等外公路	四级	
82	乐山市	井研县	周坡绿色种养片区	绵流村二组通组路	W186511124001	村公路	蒋家山	0.835	0.000	0.835	水泥混凝土	2.5	等外公路	四级	
83	乐山市	井研县	周坡绿色种养片区	绵流村四组通组路	W187511124001	村公路	胡俊良家外	0.36	0.000	0.36	砂石路面	2.0	等外公路	四级	
84	乐山市	井研县	周坡绿色种养片区	绵流村三组通组路	W188511124001	村公路	张志轮屋外	0.937	0.000	0.937	水泥混凝土	2.5	等外公路	四级	
85	乐山市	井研县	周坡绿色种养片区	绵流村五组通组路	W189511124001	村公路	绵流村五组	0.353	0.000	0.353	水泥混凝土	2.5	等外公路	四级	
86	乐山市	井研县	周坡绿色种养片区	绵流村五组通组路	W189511124002	绵流村五组	唐小池屋外	0.136	0.000	0.136	水泥混凝土	2.5	等外公路	四级	
87	乐山市	井研县	周坡绿色种养片区	狮子村二组通组路	W190511124001	石骨田外	季尚珍房后	0.425	0.000	0.425	水泥混凝土	2.5	等外公路	四级	
88	乐山市	井研县	周坡绿色种养片区	绵流村六组通组路	W191511124001	村公路	五组通组铬	0.355	0.000	0.355	砂石路面	2.5	等外公路	四级	
89	乐山市	井研县	周坡绿色种养片区	绵流村六组通组路	W191511124002	五组通组铬	六组通组铬	0.62	0.000	0.62	水泥混凝土	2.5	等外公路	四级	
90	乐山市	井研县	周坡绿色种养片区	狮子村三组通组路	W192511124001	郑茂华房外	李中能产业基地张辉田外	0.337	0.000	0.337	砂石路面	3.0	等外公路	四级	
91	乐山市	井研县	周坡绿色种养片区	狮子村七组通组路	W193511124001	刘刚房后	彭花容房侧	0.144	0.000	0.144	水泥混凝土	2.5	等外公路	四级	
92	乐山市	井研县	周坡绿色种养片区	玉皇顶村六组通组路	W194511124001	果场房外	康强房外	0.689	0.000	0.689	水泥混凝土	2.5	等外公路	四级	
93	乐山市	井研县	周坡绿色种养片区	玉皇顶村十二组通组路	W195511124001	雷公坡	兰仲昌	0.77	0.000	0.77	水泥混凝土	2.5	等外公路	四级	
94	乐山市	井研县	周坡绿色种养片区	玉皇顶村八组通组路	W198511124001	娄清华房外	娄登文房外	0.111	0.000	0.111	无路面	-	等外公路	四级	
95	乐山市	井研县	周坡绿色种养片区	周坡村一组通组路	W19X511124001	周坡变电站外	周坡村一组1	0.141	0.000	0.141	水泥混凝土	3.0	等外公路	四级	
96	乐山市	井研县	周坡绿色种养片区	周坡村一组通组路	W19X511124002	周坡村一组1	周坡村一组2	0.551	0.000	0.551	无路面	-	等外公路	四级	
97	乐山市	井研县	周坡绿色种养片区	周坡村一组通组路	W19X511124003	周坡村一组2	周坡村一组3	0.115	0.000	0.115	水泥混凝土	3.0	等外公路	四级	
98	乐山市	井研县	周坡绿色种养片区	周坡村一组通组路	W19X511124004	周坡村一组3	吴高云房外	0.124	0.000	0.124	砂石路面	2.0	等外公路	四级	
99	乐山市	井研县	周坡绿色种养片区	周坡村一组通组路	W19X511124005	吴高云房外	五组交界处	0.074	0.000	0.074	无路面	-	等外公路	四级	
100	乐山市	井研县	周坡绿色种养片区	石马村二组通组路	W1AE511124001	余伯高麻柳田	二组通组路	0.05	0.000	0.05	水泥混凝土	3.0	等外公路	四级	
101	乐山市	井研县	周坡绿色种养片区	石马村二组通组路	W1AE511124002	二组通组路	石马村1组张付军屋外	0.109	0.000	0.109	水泥混凝土	3.0	等外公路	四级	
102	乐山市	井研县	周坡绿色种养片区	石马村二组通组路	W1AE511124003	石马村1组张付军屋外	石马村2组熊进康屋后	0.104	0.000	0.104	水泥混凝土	3.0	等外公路	四级	
103	乐山市	井研县	周坡绿色种养片区	石马村二组通组路	W1AE511124004	石马村2组熊进康屋后	石马村1组杨漱孟屋后	0.257	0.000	0.257	无路面	-	等外公路	四级	
104	乐山市	井研县	周坡绿色种养片区	石马村二组通组路	W1AE511124005	石马村1组杨漱孟屋后	石马村1组张付军屋	0.11	0.000	0.11	水泥混凝土	3.0	等外公路	四级	
105	乐山市	井研县	周坡绿色种养片区	石马村二组通组路	W1AE511124006	石马村1组张付军屋	石马村2组熊进康屋后	0.448	0.000	0.448	水泥混凝土	3.0	等外公路	四级	
106	乐山市	井研县	周坡绿色种养片区	团山村五组通组路	W1BH511124001	玉皇顶村道路口	五组通组路	0.375	0.000	0.375	砂石路面	2.5	等外公路	四级	
107	乐山市	井研县	周坡绿色种养片区	团山村五组通组路	W1BH511124002	五组通组路	李建华房外	0.585	0.000	0.585	无路面	-	等外公路	四级	
108	乐山市	井研县	周坡绿色种养片区	大河村五组通组路	W1CB511124005	伍木平房侧	刘林房后	0.646	0.000	0.646	砂石路面	2.5	等外公路	四级	
109	乐山市	井研县	周坡绿色种养片区	龙桥村七组通组路	W1CN511124001	石船三岔路口	中子山竹林坝	0.489	0.000	0.489	砂石路面	2.5	等外公路	四级	
110	乐山市	井研县	周坡绿色种养片区	周坡村七组通组路	W1CS511124001	王文宁猪场	周儒家房后	1.47	0.000	1.47	无路面	-	等外公路	四级	
111	乐山市	井研县	周坡绿色种养片区	黄桷村一组通组路	W1G3511124001	石马分干渠黄桷村一号隧道	凌明如房前	0.373	0.000	0.373	水泥混凝土	2.0	等外公路	四级	
112	乐山市	井研县	周坡绿色种养片区	大河村一组通组路	W479511124001	梨儿园塘角	塘湾田外角	0.144	0.000	0.144	水泥混凝土	2.0	等外公路	四级	
113	乐山市	井研县	周坡绿色种养片区	大河村一组通组路	W479511124002	塘湾田外角	熊仲文房后	0.164	0.000	0.164	水泥混凝土	2.0	等外公路	四级	
114	乐山市	井研县	周坡绿色种养片区	大河村一组通组路	W479511124003	熊仲文房后	石马支干渠交界处	0.56	0.000	0.56	水泥混凝土	2.0	等外公路	四级	
115	乐山市	井研县	周坡绿色种养片区	周坡村三组通组路	W482511124001	金永康房外	陈朝银房外	0.823	0.000	0.823	无路面	-	等外公路	四级	
116	乐山市	井研县	周坡绿色种养片区	周坡村三组通组路	W482511124002	陈朝银房外	肖桂英房外	0.358	0.000	0.358	水泥混凝土	2.5	等外公路	四级	
117	乐山市	井研县	周坡绿色种养片区	友盟村五组通组路	W484511124001	张九成处	倒石桥处	0.977	0.000	0.977	无路面	-	等外公路	四级	
118	乐山市	井研县	周坡绿色种养片区	大河村六组通组路	W487511124001	刘政家房外	龙加伟房外	1.097	0.000	1.097	水泥混凝土	3.0	等外公路	四级	
119	乐山市	井研县	周坡绿色种养片区	大河村七组通组路	W496511124001	付家寺桥头	陈雪华房外	0.626	0.000	0.626	水泥混凝土	2.5	等外公路	四级	
120	乐山市	井研县	周坡绿色种养片区	大河村四组通组路	W499511124001	范学清房外	伍祥池房外	0.105	0.000	0.105	无路面	-	等外公路	四级	
121	乐山市	井研县	周坡绿色种养片区	大河村四组通组路	W499511124002	伍祥池房外	熊学军房后	0.613	0.000	0.613	无路面	-	等外公路	四级	
122	乐山市	井研县	周坡绿色种养片区	团山村三组通组路	W503511124001	黑引渠道上40米处四组公路交界处	胡世康房外	0.659	0.000	0.659	水泥混凝土	2.5	等外公路	四级	
123	乐山市	井研县	周坡绿色种养片区	龙桥村五组通组路	W504511124001	何平房屋出来与三组接头路口	何平家门口	0.186	0.000	0.186	水泥混凝土	3.0	等外公路	四级	
124	乐山市	井研县	周坡绿色种养片区	龙桥村五组通组路	W504511124002	何平家门口	龙桥六组李高天家出来与村道交界处	0.887	0.000	0.887	水泥混凝土	3.0	等外公路	四级	

附表5 四川省乐山市井研县村道公路规划线路明细表

序号	路线所在省辖市	路线所在县（市、区）	路线所在乡镇	路线名称	路段编码	线路位置		线路里程			目前技术状况			规划技术等级	备注
						起点名称	终点名称	总里程（公里）	重复里程（公里）	实际里程（公里）	目前路面类型	路面宽度	技术等级		
（1）	（2）	（3）	（4）	（5）	（6）	（7）	（8）	（9）	（10）	（11）	（12）	（13）	（14）	（15）	（16）
125	乐山市	井研县	周坡绿色种养片区	龙桥村三组通组路	W505511124001	黄连埂	余兆权房外	0.905	0.000	0.905	水泥混凝土	2.5	等外公路	四级	
126	乐山市	井研县	周坡绿色种养片区	周坡村二组通组路	W507511124001	加油站	姜长安房外	0.771	0.000	0.771	水泥混凝土	2.5	等外公路	四级	
127	乐山市	井研县	周坡绿色种养片区	周坡村二组通组路	W507511124002	姜长安房外	娄淑君房外	0.087	0.000	0.087	砂石路面	2.5	等外公路	四级	
128	乐山市	井研县	周坡绿色种养片区	周坡村八组通组路	W604511124001	周金华房外	周建华房外	0.696	0.000	0.696	砂石路面	2.5	等外公路	四级	
129	乐山市	井研县	周坡绿色种养片区	周坡村八组通组路	W604511124002	周建华房外	周分路边界	0.147	0.000	0.147	无路面	-	等外公路	四级	
130	乐山市	井研县	周坡绿色种养片区	周坡村四组通组路	W607511124001	陈述才对面与2组交界处	高坡弯	1.237	0.000	1.237	水泥混凝土	3.0	等外公路	四级	
131	乐山市	井研县	周坡绿色种养片区	周坡村五组通组路	W608511124001	陈春华房外	周春清房外	0.308	0.000	0.308	水泥混凝土	5.5	四级公路	四级	
132	乐山市	井研县	周坡绿色种养片区	周坡村五组通组路	W608511124002	周春清房外	陈进星房外	0.221	0.000	0.221	无路面	-	等外公路	四级	
133	乐山市	井研县	周坡绿色种养片区	周坡村九组通组路	W611511124001	周强别墅房外	周坡村办公室外	0.956	0.000	0.956	水泥混凝土	2.5	等外公路	四级	
134	乐山市	井研县	周坡绿色种养片区	周坡村六组通组路	W613511124001	五组罗泽高房外	梁绍全房外	1.3	0.000	1.3	水泥混凝土	2.5	等外公路	四级	
135	乐山市	井研县	周坡绿色种养片区	周坡村六组通组路	W613511124002	梁绍全房外	周文祥房外	0.08	0.000	0.08	砂石路面	2.5	等外公路	四级	
136	乐山市	井研县	周坡绿色种养片区	团山村一组通组路	W617511124001	团山村办公室	雷泽友房外	0.31	0.000	0.31	砂石路面	3.0	等外公路	四级	
137	乐山市	井研县	周坡绿色种养片区	团山村二组通组路	W618511124001	周清路口陈淑容房侧	张俊超房侧边	0.47	0.000	0.47	水泥混凝土	2.5	等外公路	四级	
138	乐山市	井研县	周坡绿色种养片区	团山村二组通组路	W618511124002	张俊超房侧边	刀儿山渠道边	0.878	0.000	0.878	无路面	-	等外公路	四级	
139	乐山市	井研县	周坡绿色种养片区	友盟村一组通组路	W620511124001	村道接入点	张永清处	0.58	0.000	0.58	水泥混凝土	2.5	等外公路	四级	
140	乐山市	井研县	周坡绿色种养片区	团山村八组通组路	W622511124001	青龙嘴路口	赵振华塘坎	0.216	0.000	0.216	水泥混凝土	3.0	等外公路	四级	
141	乐山市	井研县	周坡绿色种养片区	团山村八组通组路	W622511124002	赵振华塘坎	廖德华金桃地	0.656	0.000	0.656	无路面	-	等外公路	四级	
142	乐山市	井研县	周坡绿色种养片区	团山村六组通组路	W624511124001	大田路口	李中海竹林坝	0.223	0.000	0.223	水泥混凝土	2.5	等外公路	四级	
143	乐山市	井研县	周坡绿色种养片区	团山村七组通组路	W625511124001	龚志均房后	周志均房外	0.309	0.000	0.309	砂石路面	2.5	等外公路	四级	
144	乐山市	井研县	周坡绿色种养片区	团山村四组通组路	W626511124001	老马水库库埂	周述明地坝外	0.947	0.000	0.947	砂石路面	2.5	等外公路	四级	
145	乐山市	井研县	周坡绿色种养片区	团山村九组通组路	W627511124001	黄狗儿山	高东堤灌二级出口池外公路	2.022	0.000	2.022	无路面	-	等外公路	四级	
146	乐山市	井研县	周坡绿色种养片区	友盟村三组通组路	W628511124001	胡海处	熊朗处	0.874	0.000	0.874	无路面	-	等外公路	四级	
147	乐山市	井研县	周坡绿色种养片区	友盟村三组通组路	W628511124002	熊朗处	圆池子处	1.01	0.000	1.01	水泥混凝土	2.5	等外公路	四级	
148	乐山市	井研县	周坡绿色种养片区	友盟村二组通组路	W630511124001	村道交界陈权处	周石路交界处	1.019	0.000	1.019	水泥混凝土	3.0	等外公路	四级	
149	乐山市	井研县	周坡绿色种养片区	友盟村六组通组路	W631511124001	大佛乡交界处	雷家湾塘处	0.33	0.000	0.33	无路面	-	等外公路	四级	
150	乐山市	井研县	周坡绿色种养片区	友盟村六组通组路	W631511124002	雷家湾塘处	彭永军处	0.706	0.000	0.706	水泥混凝土	2.5	等外公路	四级	
151	乐山市	井研县	周坡绿色种养片区	友盟村六组通组路	W631511124003	彭永军处	大河村团坝子交界处	0.422	0.000	0.422	无路面	-	等外公路	四级	
152	乐山市	井研县	周坡绿色种养片区	友盟村四组通组路	W634511124001	烂塘边	廖可敬处	0.402	0.000	0.402	水泥混凝土	2.5	等外公路	四级	
153	乐山市	井研县	周坡绿色种养片区	友盟村四组通组路	W634511124002	廖可敬处	倒石桥处	0.545	0.000	0.545	无路面	-	等外公路	四级	
154	乐山市	井研县	周坡绿色种养片区	龙桥村六组通组路	W636511124001	龙英路	李春天房外	0.217	0.000	0.217	水泥混凝土	3.0	等外公路	四级	
155	乐山市	井研县	周坡绿色种养片区	龙桥村六组通组路	W636511124002	李春天房外	肖晓容房外	0.179	0.000	0.179	水泥混凝土	3.0	等外公路	四级	
156	乐山市	井研县	周坡绿色种养片区	龙桥村八组通组路	W639511124001	李凤鸣房外	连井洪路	0.398	0.000	0.398	水泥混凝土	2.5	等外公路	四级	
157	乐山市	井研县	周坡绿色种养片区	龙桥村一组通组路	W640511124001	上猪台	宋飞翔家在	0.475	0.000	0.475	无路面	-	等外公路	四级	
158	乐山市	井研县	周坡绿色种养片区	龙桥村二组通组路	W642511124001	黄泥巴山	黄杰明家外面	0.373	0.000	0.373	无路面	-	等外公路	四级	
159	乐山市	井研县	周坡绿色种养片区	大河村三组通组路	W643511124001	石家湾大土外	张麻沟	0.214	0.000	0.214	水泥混凝土	2.0	等外公路	四级	
160	乐山市	井研县	周坡绿色种养片区	大河村三组通组路	W643511124002	张麻沟	汪永清土外	0.11	0.000	0.11	水泥混凝土	2.0	等外公路	四级	
161	乐山市	井研县	周坡绿色种养片区	大河村三组通组路	W643511124003	汪永清土外	仁寿县清全村交界处	0.106	0.000	0.106	水泥混凝土	2.0	等外公路	四级	
162	乐山市	井研县	周坡绿色种养片区	石马村四组通组路	W645511124001	石马村4组周清路瓦窑	石马村4组龚学军屋外	1.221	0.000	1.221	水泥混凝土	2.5	等外公路	四级	
163	乐山市	井研县	周坡绿色种养片区	石马村四组通组路	W645511124002	石马村4组龚学军屋外	石马村4组熊仲才5	0.542	0.000	0.542	无路面	-	等外公路	四级	
164	乐山市	井研县	周坡绿色种养片区	石马村四组通组路	W645511124003	石马村4组熊仲才5	石马村4组蔡雪华屋外	0.105	0.000	0.105	砂石路面	3.0	等外公路	四级	
165	乐山市	井研县	周坡绿色种养片区	大河村二组通组路	W647511124001	熊茂才的房后	余子南房外	0.153	0.000	0.153	水泥混凝土	2.0	等外公路	四级	
166	乐山市	井研县	周坡绿色种养片区	大河村二组通组路	W647511124002	余子南房外	代述平房外	1.006	0.000	1.006	无路面	-	等外公路	四级	
167	乐山市	井研县	周坡绿色种养片区	石马村一组通组路	W655511124001	周清路段石马村二组熊绍明屋后蓄水池处	石马村一组冯利塘坎	0.476	0.000	0.476	水泥混凝土	3.0	等外公路	四级	
168	乐山市	井研县	周坡绿色种养片区	石马村一组通组路	W655511124002	石马村一组冯利塘坎	石马村许家湾塘	0.42	0.000	0.42	砂石路面	3.0	等外公路	四级	
169	乐山市	井研县	周坡绿色种养片区	石马村八组通组路	W663511124001	石马村8组徐天才屋外	石马村8组熊光清屋外	0.635	0.000	0.635	水泥混凝土	3.0	等外公路	四级	
170	乐山市	井研县	周坡绿色种养片区	石马村十组通组路	W664511124001	石马村10组程平安屋外	石马村10组黄永东屋外	0.761	0.000	0.761	水泥混凝土	2.5	等外公路	四级	
171	乐山市	井研县	周坡绿色种养片区	石马村七组通组路	W665511124001	石马村10组童学军屋外	石马村7组曾福海屋外	0.953	0.000	0.953	水泥混凝土	2.5	等外公路	四级	
172	乐山市	井研县	周坡绿色种养片区	石马村七组通组路	W665511124002	石马村7组曾福海屋外	石马村8组张自权屋外	0.425	0.000	0.425	无路面	-	等外公路	四级	
173	乐山市	井研县	周坡绿色种养片区	石马村六组通组路	W667511124001	石马村6组龚修明屋外	石马村6组兰凤昌屋外	0.448	0.000	0.448	水泥混凝土	2.5	等外公路	四级	
174	乐山市	井研县	周坡绿色种养片区	石马村六组通组路	W667511124002	石马村6组兰凤昌屋外	石马村6组渠道边熊玉文土处	0.234	0.000	0.234	水泥混凝土	2.5	等外公路	四级	
175	乐山市	井研县	周坡绿色种养片区	石马村五组通组路	W669511124001	石马村5组刘加明屋外	石马村5组熊汝华屋外	0.667	0.000	0.667	水泥混凝土	2.5	等外公路	四级	
176	乐山市	井研县	周坡绿色种养片区	石马村三组通组路	W670511124001	石马村2组熊学成屋外	石马村3组张聪文屋外	0.504	0.000	0.504	无路面	-	等外公路	四级	
177	乐山市	井研县	周坡绿色种养片区	兴隆村十组通组路	WOT4511124001	郑建文屋外	祝汉文屋外	0.444	0.000	0.444	水泥混凝土	2.0	等外公路	四级	
178	乐山市	井研县	周坡绿色种养片区	毛坝村四组通组路	WOT5511124001	周洪房外	侧边塘左	0.593	0.000	0.593	水泥混凝土	2.0	等外公路	四级	
179	乐山市	井研县	周坡绿色种养片区	兴隆村七组通组路	WOTC511124001	汪志友屋外	鸡公啄山	0.928	0.000	0.928	水泥混凝土	2.0	等外公路	四级	
180	乐山市	井研县	周坡绿色种养片区	兴隆村七组通组路	WOTC511124002	鸡公啄山	童正清屋外	0.349	0.000	0.349	无路面	-	等外公路	四级	
181	乐山市	井研县	周坡绿色种养片区	兴隆村六组通组路	WOTJ511124001	宋小兵屋外	易才屋外	0.509	0.000	0.509	水泥混凝土	2.5	等外公路	四级	
182	乐山市	井研县	周坡绿色种养片区	兴隆村一组通组路	WOTS511124001	周路平屋外	邵其明屋外	0.39	0.000	0.39	砂石路面	2.0	等外公路	四级	
183	乐山市	井研县	周坡绿色种养片区	兴隆村十五组通组路	WOU5511124001	三梨湾	谢国权屋外	0.571	0.000	0.571	水泥混凝土	2.0	等外公路	四级	
184	乐山市	井研县	周坡绿色种养片区	兴隆村十四组通组路	WOUA511124001	汪乐明	帅培军屋外	0.382	0.000	0.382	砂石路面	2.0	等外公路	四级	
185	乐山市	井研县	周坡绿色种养片区	兴隆村十三组通组路	WOUG511124001	汪乐明屋外	观音台山	0.425	0.000	0.425	水泥混凝土	2.0	等外公路	四级	
186	乐山市	井研县	周坡绿色种养片区	兴隆村十三组通组路	WOUG511124002	观音台山	王仲康屋外	0.871	0.000	0.871	水泥混凝土	2.5	等外公路	四级	

附表5 四川省乐山市井研县村道公路规划线路明细表

序号	路线所在省辖市	路线所在县（市、区）	路线所在乡镇	路线名称	路段编码	线路位置		线路里程			目前技术状况			规划技术等级	备注
						起点名称	终点名称	总里程（公里）	重复里程（公里）	实际里程（公里）	目前路面类型	路面宽度	技术等级		
（1）	（2）	（3）	（4）	（5）	（6）	（7）	（8）	（9）	（10）	（11）	（12）	（13）	（14）	（15）	（16）
187	乐山市	井研县	周坡绿色种养片区	兴隆村八组通组路	W0V1511124001	李长生屋外	李国兵屋外	0.325	0.000	0.325	无路面	-	等外公路	四级	
188	乐山市	井研县	周坡绿色种养片区	石牛坝村三组通组路	W0V3511124001	三组原晒坝和四组通组路处接	李才生田旁	0.396	0.000	0.396	水泥混凝土	2.5	等外公路	四级	
189	乐山市	井研县	周坡绿色种养片区	兴隆村三组通组路	W0VW511124001	宋小兵屋外	赖仲文屋外	0.871	0.000	0.871	水泥混凝土	2.0	等外公路	四级	
190	乐山市	井研县	周坡绿色种养片区	天湖村十二组通组路	W123511124001	元柏树	方过山	1.252	0.000	1.252	水泥混凝土	2.5	等外公路	四级	
191	乐山市	井研县	周坡绿色种养片区	天湖村十三组通组路	W124511124001	抗旱水井	方长文家	0.179	0.000	0.179	水泥混凝土	2.5	等外公路	四级	
192	乐山市	井研县	周坡绿色种养片区	天湖村九组通组路	W125511124001	方仕贵屋角	张文车屋外	0.334	0.000	0.334	水泥混凝土	2.5	等外公路	四级	
193	乐山市	井研县	周坡绿色种养片区	两河村二组通组路	W126511124001	二组鱼塘角	三角田外	0.660	0.000	0.66	水泥混凝土	3.0	等外公路	四级	
194	乐山市	井研县	周坡绿色种养片区	天湖村十组通组路	W127511124001	方兴伦屋外	十四组通组路	0.470	0.000	0.47	水泥混凝土	2.5	等外公路	四级	
195	乐山市	井研县	周坡绿色种养片区	天湖村十组通组路	W127511124002	十四组通组路	方志君屋外	0.112	0.000	0.112	无路面	-	等外公路	四级	
196	乐山市	井研县	周坡绿色种养片区	天湖村四组通组路	W129511124001	童镇路主道	李富康房后	1.128	0.000	1.128	砂石路面	2.5	等外公路	四级	
197	乐山市	井研县	周坡绿色种养片区	两河村九组通组路	W130511124001	沙田	九组通组路	0.127	0.000	0.127	水泥混凝土	2.0	等外公路	四级	
198	乐山市	井研县	周坡绿色种养片区	两河村九组通组路	W130511124002	九组通组路	十一组鱼塘	0.239	0.000	0.239	无路面	-	等外公路	四级	
199	乐山市	井研县	周坡绿色种养片区	天湖村五组通组路	W131511124001	童镇路主道	刘有发房后	0.254	0.000	0.254	砂石路面	2.5	等外公路	四级	
200	乐山市	井研县	周坡绿色种养片区	天湖村十一组通组路	W132511124001	牛长坪	台山石	0.883	0.000	0.883	水泥混凝土	2.5	等外公路	四级	
201	乐山市	井研县	周坡绿色种养片区	天湖村二组通组路	W133511124001	天湖村村道	熊永清房外	0.865	0.000	0.865	砂石路面	2.0	等外公路	四级	
202	乐山市	井研县	周坡绿色种养片区	天湖村十四组通组路	W134511124001	羊叉堰	方兴伦屋外	0.358	0.000	0.358	水泥混凝土	2.5	等外公路	四级	
203	乐山市	井研县	周坡绿色种养片区	天湖村七组通组路	W135511124001	大桥	宋顺康老屋基刘	0.603	0.000	0.603	水泥混凝土	2.5	等外公路	四级	
204	乐山市	井研县	周坡绿色种养片区	天湖村八组通组路	W136511124001	方建明屋外	方仲伦屋外	0.971	0.000	0.971	水泥混凝土	2.5	等外公路	四级	
205	乐山市	井研县	周坡绿色种养片区	两河村十六组通组路	W137511124001	土地坳	村道	1.317	0.000	1.317	水泥混凝土	3.0	等外公路	四级	
206	乐山市	井研县	周坡绿色种养片区	两河村十四组通组路	W138511124001	李光品	十四组通组路	0.209	0.000	0.209	无路面	-	等外公路	四级	
207	乐山市	井研县	周坡绿色种养片区	两河村十四组通组路	W138511124002	十四组通组路	邵正开房外	0.169	0.000	0.169	水泥混凝土	2.5	等外公路	四级	
208	乐山市	井研县	周坡绿色种养片区	两河村十一组通组路	W139511124001	舒争贵家	青岗嘴	0.895	0.000	0.895	水泥混凝土	3.0	等外公路	四级	
209	乐山市	井研县	周坡绿色种养片区	两河村三组通组路	W140511124001	天童路	吴成东房外	0.722	0.000	0.722	无路面	-	等外公路	四级	
210	乐山市	井研县	周坡绿色种养片区	两河村七组通组路	W142511124001	童正路杨志辉门口	杨科学门口	0.417	0.000	0.417	水泥混凝土	2.5	等外公路	四级	
211	乐山市	井研县	周坡绿色种养片区	两河村七组通组路	W142511124002	杨科学门口	杨科仲房后	0.477	0.000	0.477	无路面	-	等外公路	四级	
212	乐山市	井研县	周坡绿色种养片区	两河村十组通组路	W144511124001	九组晒场	赖长寿房屋	0.850	0.000	0.85	砂石路面	2.5	等外公路	四级	
213	乐山市	井研县	周坡绿色种养片区	两河村六组通组路	W145511124001	中埂	祝庆华房屋	0.939	0.000	0.939	砂石路面	2.5	等外公路	四级	
214	乐山市	井研县	周坡绿色种养片区	两河村一组通组路	W146511124001	杨大海家外	水井坎	1.229	0.000	1.229	水泥混凝土	3.0	等外公路	四级	
215	乐山市	井研县	周坡绿色种养片区	两河村十五组通组路	W148511124001	三叉路	邵新的房子	1.050	0.000	1.05	砂石路面	2.5	等外公路	四级	
216	乐山市	井研县	周坡绿色种养片区	瓦子坳村六组通组路	W149511124001	柏杨地	青神交界	1.034	0.000	1.034	水泥混凝土	3.0	等外公路	四级	
217	乐山市	井研县	周坡绿色种养片区	毛坝村三组通组路	W14S511124001	三组变压器	水井湾	0.429	0.000	0.429	水泥混凝土	2.0	等外公路	四级	
218	乐山市	井研县	周坡绿色种养片区	毛坝村一组通组路	W14U511124003	肖华均房外	肖长明房前	0.978	0.000	0.978	水泥混凝土	2.5	等外公路	四级	
219	乐山市	井研县	周坡绿色种养片区	瓦子坳村八组通组路	W150511124001	王秀容房外	胡同仁房外	0.426	0.000	0.426	无路面	-	等外公路	四级	
220	乐山市	井研县	周坡绿色种养片区	瓦子坳村四组通组路	W151511124001	瓦子坳肖福伦房旁	胡茂华家	0.650	0.000	0.65	无路面	-	等外公路	四级	
221	乐山市	井研县	周坡绿色种养片区	瓦子坳村五组通组路	W152511124001	方兴平猪场外	饶会兵屋外	0.599	0.000	0.599	水泥混凝土	2.5	等外公路	四级	
222	乐山市	井研县	周坡绿色种养片区	瓦子坳村二组通组路	W153511124001	毛狗儿山	饶文国家旁	0.979	0.000	0.979	无路面	-	等外公路	四级	
223	乐山市	井研县	周坡绿色种养片区	龙申村八组通组路	W154511124001	吴国华外面	吴健华入户路	0.524	0.000	0.524	无路面	-	等外公路	四级	
224	乐山市	井研县	周坡绿色种养片区	龙申村九组通组路	W155511124001	草蓬弯新田	方清白	0.585	0.000	0.585	无路面	-	等外公路	四级	
225	乐山市	井研县	周坡绿色种养片区	龙申村五组通组路	W156511124001	吴克银屋外	吴志明屋外	0.538	0.000	0.538	水泥混凝土	2.5	等外公路	四级	
226	乐山市	井研县	周坡绿色种养片区	龙申村六组通组路	W158511124001	杨新忠家	义黑嘴	0.476	0.000	0.476	无路面	-	等外公路	四级	
227	乐山市	井研县	周坡绿色种养片区	龙申村一组通组路	W18D511124001	何文学房	龙申村一组1	0.297	0.000	0.297	水泥混凝土	2.0	等外公路	四级	
228	乐山市	井研县	周坡绿色种养片区	龙申村一组通组路	W18D511124002	龙申村一组1	龙申村一组2	0.316	0.000	0.316	无路面	-	等外公路	四级	
229	乐山市	井研县	周坡绿色种养片区	龙申村一组通组路	W18D511124003	龙申村一组2	龙申村一组3	0.390	0.000	0.39	水泥混凝土	2.0	等外公路	四级	
230	乐山市	井研县	周坡绿色种养片区	龙申村一组通组路	W18D511124004	龙申村一组3	何文超房	0.277	0.000	0.277	无路面	-	等外公路	四级	
231	乐山市	井研县	周坡绿色种养片区	龙申村三组通组路	W18E511124001	天童路瓦窑路口	吴学金房	0.747	0.000	0.747	水泥混凝土	2.0	等外公路	四级	
232	乐山市	井研县	周坡绿色种养片区	龙申村四组通组路	W18I511124001	杨志华房外	吴克成房外	0.783	0.000	0.783	水泥混凝土	2.5	等外公路	四级	
233	乐山市	井研县	周坡绿色种养片区	龙申村七组通组路	W196511124001	七组晒坝	永红水库一洪道	0.484	0.000	0.484	无路面	-	等外公路	四级	
234	乐山市	井研县	周坡绿色种养片区	毛坝村五组通组路	W197511124001	莲花塘坎	毛坝村五组1	3.200	0.000	3.2	水泥混凝土	3.0	等外公路	四级	
235	乐山市	井研县	周坡绿色种养片区	毛坝村五组通组路	W197511124002	毛坝村五组1	毛坝村五组2	0.626	0.000	0.626	无路面	-	等外公路	四级	
236	乐山市	井研县	周坡绿色种养片区	毛坝村五组通组路	W197511124003	毛坝村五组2	杨寺庙	0.910	0.000	0.91	水泥混凝土	3.0	等外公路	四级	
237	乐山市	井研县	周坡绿色种养片区	石牛坝村七组通组路	W1CG511124001	石牛坝村道路长地接处	七组1	1.593	0.000	1.593	水泥混凝土	2.5	等外公路	四级	
238	乐山市	井研县	周坡绿色种养片区	石牛坝村七组通组路	W1CG511124002	七组1	七组2	1.137	0.000	1.137	砂石路面	2.5	等外公路	四级	
239	乐山市	井研县	周坡绿色种养片区	石牛坝村七组通组路	W1CG511124003	七组2	陈朝荣屋旁	0.698	0.000	0.698	水泥混凝土	3.5	等外公路	四级	
240	乐山市	井研县	周坡绿色种养片区	石牛坝村七组通组路	W1CG511124004	陈朝荣屋旁	终点	0.646	0.000	0.646	砂石路面	3.0	等外公路	四级	
241	乐山市	井研县	周坡绿色种养片区	龙申村十一组通组路	W1GN511124001	坟湾儿	房边	0.881	0.000	0.881	水泥混凝土	2.5	等外公路	四级	
242	乐山市	井研县	周坡绿色种养片区	龙申村十一组通组路	W1GN511124002	房边	十一组	0.509	0.000	0.509	无路面	-	等外公路	四级	
243	乐山市	井研县	周坡绿色种养片区	龙申村十一组通组路	W1GN511124003	十一组	鸭婆塘	0.261	0.000	0.261	无路面	-	等外公路	四级	
244	乐山市	井研县	周坡绿色种养片区	两河村四组通组路	W200511124001	五贵桥	吴成云房外	0.553	0.000	0.553	水泥混凝土	2.5	等外公路	四级	
245	乐山市	井研县	周坡绿色种养片区	两河村五组通组路	W204511124003	大坡山	邵其明房子	0.727	0.000	0.727	水泥混凝土	2.5	等外公路	四级	
246	乐山市	井研县	周坡绿色种养片区	瓦子坳村一组通组路	W207511124001	饶桂权家旁边	湾儿	0.439	0.000	0.439	无路面	-	等外公路	四级	
247	乐山市	井研县	周坡绿色种养片区	瓦子坳村一组通组路	W207511124002	湾儿	饶桂权家旁边	0.317	0.000	0.317	砂石路面	2.5	等外公路	四级	
248	乐山市	井研县	周坡绿色种养片区	瓦子坳村一组通组路	W207511124003	饶桂权家旁边	饶志军家	0.220	0.000	0.22	无路面	-	等外公路	四级	

附表5 四川省乐山市井研县村道公路规划线路明细表

序号	路线所在省辖市	路线所在县（市、区）	路线所在乡镇	路线名称	路段编码	线路位置		线路里程			目前技术状况			规划技术等级	备注
						起点名称	终点名称	总里程（公里）	重复里程（公里）	实际里程（公里）	目前路面类型	路面宽度	技术等级		
（1）	（2）	（3）	（4）	（5）	（6）	（7）	（8）	（9）	（10）	（11）	（12）	（13）	（14）	（15）	（16）
249	乐山市	井研县	周坡绿色种养片区	瓦子坳村三组通组路	W210511124001	二组路口	毛狗儿坡	0.214	0.000	0.214	无路面	-	等外公路	四级	
250	乐山市	井研县	周坡绿色种养片区	瓦子坳村三组通组路	W210511124002	毛狗儿坡	肖长安家旁	0.465	0.000	0.465	无路面	-	等外公路	四级	
251	乐山市	井研县	周坡绿色种养片区	瓦子坳村九组通组路	W212511124001	晒谷坝	童正权家	1.272	0.000	1.272	无路面	-	等外公路	四级	
252	乐山市	井研县	周坡绿色种养片区	龙申村十组通组路	W213511124001	水库管理房	山湾塘壕沟	2.089	0.000	2.089	水泥混凝土	2.5	等外公路	四级	
253	乐山市	井研县	周坡绿色种养片区	石龙村五组通组路	W409511124001	石龙五组弯弯地	江玉强地坝外	0.159	0.000	0.159	砂石路面	2.5	等外公路	四级	
254	乐山市	井研县	周坡绿色种养片区	毛坝场村二组通组路	W410511124001	毛白路宋祠堂	余伟强房屋处	0.470	0.000	0.47	砂石路面	2.5	等外公路	四级	
255	乐山市	井研县	周坡绿色种养片区	毛坝场村二组通组路	W410511124002	余伟强房屋处	145县道井洪路	0.381	0.000	0.381	无路面	-	等外公路	四级	
256	乐山市	井研县	周坡绿色种养片区	凉风村一组通组路	W411511124001	廖银超湾心田处	帅学成房外	0.152	0.000	0.152	无路面	-	等外公路	四级	
257	乐山市	井研县	周坡绿色种养片区	凉风村一组通组路	W411511124002	帅学成房外	毛坝场村五组	0.134	0.000	0.134	砂石路面	2.5	等外公路	四级	
258	乐山市	井研县	周坡绿色种养片区	凉风村八组通组路	W412511124001	屋脊地	李友仁房外	0.082	0.000	0.082	水泥混凝土	3.0	等外公路	四级	
259	乐山市	井研县	周坡绿色种养片区	凉风村八组通组路	W412511124002	李友仁房外	余勇房外	0.048	0.000	0.048	砂石路面	3.0	等外公路	四级	
260	乐山市	井研县	周坡绿色种养片区	镇阳村五组通组路	W414511124001	井洪路	吴成岗家	0.308	0.000	0.308	砂石路面	2.0	等外公路	四级	
261	乐山市	井研县	周坡绿色种养片区	镇阳村三组通组路	W415511124001	井洪路	李茂明	0.857	0.000	0.857	水泥混凝土	3.0	等外公路	四级	
262	乐山市	井研县	周坡绿色种养片区	镇阳村二组通组路	W416511124001	三组路	邹建明老屋	0.173	0.000	0.173	无路面	-	等外公路	四级	
263	乐山市	井研县	周坡绿色种养片区	镇阳村十二组通组路	W417511124001	井洪路	大弯地	0.577	0.000	0.577	无路面	-	等外公路	四级	
264	乐山市	井研县	周坡绿色种养片区	镇阳村十组通组路	W418511124001	唐友才家	王启明家	0.686	0.000	0.686	无路面	-	等外公路	四级	
265	乐山市	井研县	周坡绿色种养片区	镇阳村一组通组路	W419511124001	瓦窖嘴	唐文华家	0.288	0.000	0.288	砂石路面	2.5	等外公路	四级	
266	乐山市	井研县	周坡绿色种养片区	镇阳村四组通组路	W420511124001	五组交界外	居民点	0.046	0.000	0.046	砂石路面	2.5	等外公路	四级	
267	乐山市	井研县	周坡绿色种养片区	镇阳村四组通组路	W420511124002	居民点	余俊如家	0.464	0.000	0.464	砂石路面	2.5	等外公路	四级	
268	乐山市	井研县	周坡绿色种养片区	镇阳村七组通组路	W422511124001	正天路	周仲金家	0.291	0.000	0.291	水泥混凝土	3.0	等外公路	四级	
269	乐山市	井研县	周坡绿色种养片区	镇阳村七组通组路	W422511124002	周仲金家	山顶	0.501	0.000	0.501	无路面	-	等外公路	四级	
270	乐山市	井研县	周坡绿色种养片区	石龙村九组通组路	W424511124001	王学全房外	四大坪山顶	1.486	0.000	1.486	水泥混凝土	3.0	等外公路	四级	
271	乐山市	井研县	周坡绿色种养片区	石龙村七组通组路	W425511124001	井红路与石龙村七组接口处	邵学成房外	0.938	0.000	0.938	水泥混凝土	2.5	等外公路	四级	
272	乐山市	井研县	周坡绿色种养片区	石龙村十一组通组路	W426511124001	棉花地	井洪路至石龙村十一组接口	1.349	0.000	1.349	水泥混凝土	2.5	等外公路	四级	
273	乐山市	井研县	周坡绿色种养片区	石龙村八组通组路	W427511124001	王友文屋外	曹仲全屋旁	0.273	0.000	0.273	无路面	-	等外公路	四级	
274	乐山市	井研县	周坡绿色种养片区	石龙村二组通组路	W428511124001	凉水井	石龙村果场	0.725	0.000	0.725	砂石路面	2.5	等外公路	四级	
275	乐山市	井研县	周坡绿色种养片区	石龙村三组通组路	W429511124001	邵启才房后	李天文屋后	0.747	0.000	0.747	水泥混凝土	2.5	等外公路	四级	
276	乐山市	井研县	周坡绿色种养片区	石龙村四组通组路	W430511124001	石龙水库接口	黄勇屋外	0.422	0.000	0.422	水泥混凝土	2.5	等外公路	四级	
277	乐山市	井研县	周坡绿色种养片区	云峰村六组通组路	W432511124001	虎天路路口	滴水岩岩脚	1.209	0.000	1.209	无路面	-	等外公路	四级	
278	乐山市	井研县	周坡绿色种养片区	云峰村二组通组路	W433511124001	杨建华田内	虎天路路口	1.223	0.000	1.223	水泥混凝土	2.5	等外公路	四级	
279	乐山市	井研县	周坡绿色种养片区	云峰村五组通组路	W434511124001	虎天路路口	王秀花房外	1.108	0.000	1.108	砂石路面	2.0	等外公路	四级	
280	乐山市	井研县	周坡绿色种养片区	云峰村七组通组路	W435511124001	虎天路路口	冯兴树房外	1.278	0.000	1.278	砂石路面	2.5	等外公路	四级	
281	乐山市	井研县	周坡绿色种养片区	云峰村九组通组路	W436511124002	冯国强房外	刘杰文房外	0.161	0.000	0.161	砂石路面	2.0	等外公路	四级	
282	乐山市	井研县	周坡绿色种养片区	云峰村十组通组路	W437511124001	冯国强房外	方树明房外	0.815	0.000	0.815	水泥混凝土	3.0	等外公路	四级	
283	乐山市	井研县	周坡绿色种养片区	毛坝场村六组通组路	W439511124001	高文明房外	井洪路	1.279	0.000	1.279	无路面	-	等外公路	四级	
284	乐山市	井研县	周坡绿色种养片区	毛坝场村一组通组路	W440511124001	毛兴路	毛坝场村一组果场	0.919	0.000	0.919	无路面	-	等外公路	四级	
285	乐山市	井研县	周坡绿色种养片区	毛坝场村八组通组路	W441511124001	井洪路	高仲清房外	0.706	0.000	0.706	水泥混凝土	3.0	等外公路	四级	
286	乐山市	井研县	周坡绿色种养片区	毛坝场村七组通组路	W442511124001	毛坝场村办公室	余水房后	0.284	0.000	0.284	无路面	-	等外公路	四级	
287	乐山市	井研县	周坡绿色种养片区	毛坝场村五组通组路	W444511124001	五组联网路	周中祥房外	0.26	0.000	0.26	无路面	-	等外公路	四级	
288	乐山市	井研县	周坡绿色种养片区	毛坝场村三组通组路	W445511124001	145县道井洪路	周竹清房屋处	1.203	0.000	1.203	水泥混凝土	2.5	等外公路	四级	
289	乐山市	井研县	周坡绿色种养片区	毛坝场村四组通组路	W446511124001	毛坝场村三组冯尚军处	毛坝场村四组王全兴处	0.699	0.000	0.699	砂石路面	2.5	等外公路	四级	
290	乐山市	井研县	周坡绿色种养片区	凉风村三组通组路	W447511124001	黄角树	陈忠明屋外	0.259	0.000	0.259	无路面	-	等外公路	四级	
291	乐山市	井研县	周坡绿色种养片区	凉风村四组通组路	W448511124001	高狮梯	廖泽云家	0.13	0.000	0.13	水泥混凝土	2.5	等外公路	四级	
292	乐山市	井研县	周坡绿色种养片区	凉风村四组通组路	W448511124002	廖泽云家	汪玉珍杨柳田	0.303	0.000	0.303	无路面	-	等外公路	四级	
293	乐山市	井研县	周坡绿色种养片区	凉风村六组通组路	W450511124001	氨水池	卢中泽家	0.332	0.000	0.332	砂石路面	2.5	等外公路	四级	
294	乐山市	井研县	周坡绿色种养片区	凉风村二组通组路	W451511124001	毛句路接口处	廖位华家	0.422	0.000	0.422	水泥混凝土	2.5	等外公路	四级	
295	乐山市	井研县	周坡绿色种养片区	凉风村七组通组路	W452511124001	方明元房外	陈绍云房外	0.503	0.000	0.503	水泥混凝土	2.5	等外公路	四级	
296	乐山市	井研县	周坡绿色种养片区	凉风村七组通组路	W452511124002	陈绍云房外	周坡新开河	0.31	0.000	0.31	无路面	-	等外公路	四级	
297	乐山市	井研县	周坡绿色种养片区	凉风村十组通组路	W454511124001	毛句路接口	吕永丙路边田外	0.647	0.000	0.647	砂石路面	2.5	等外公路	四级	
298	乐山市	井研县	周坡绿色种养片区	凉风村十组通组路	W454511124002	吕永丙路边田外	吕永丙家	0.091	0.000	0.091	无路面	-	等外公路	四级	
299	乐山市	井研县	周坡绿色种养片区	凉风村十三组通组路	W457511124001	梅子坪	冯正权房外	0.285	0.000	0.285	无路面	-	等外公路	四级	
300	乐山市	井研县	周坡绿色种养片区	凉风村十一组通组路	W458511124001	毛句路接口处	刘云清房外	1.388	0.000	1.388	水泥混凝土	2.5	等外公路	四级	
301	乐山市	井研县	周坡绿色种养片区	凉风村九组通组路	W459511124001	凉风顶	陈昌云房外	0.924	0.000	0.924	水泥混凝土	2.5	等外公路	四级	
302	乐山市	井研县	周坡绿色种养片区	凉风村五组通组路	W460511124001	石骨地坡	廖德林家	0.315	0.000	0.315	砂石路面	2.5	等外公路	四级	
303	乐山市	井研县	周坡绿色种养片区	兴隆村九组通组路	W461511124001	村办公室路	水库路	1.176	0.000	1.176	水泥混凝土	3.0	等外公路	四级	
304	乐山市	井研县	周坡绿色种养片区	兴隆村四组通组路	W462511124001	周开云屋外	汪淑香屋外	1.207	0.000	1.207	水泥混凝土	2.5	等外公路	四级	
305	乐山市	井研县	周坡绿色种养片区	兴隆村十六组通组路	W463511124001	汪淑香屋外	周初林屋外	1.307	0.000	1.307	水泥混凝土	3.0	等外公路	四级	
306	乐山市	井研县	周坡绿色种养片区	兴隆村二组通组路	W464511124001	汪淑香屋外	赖朝阳河边	0.575	0.000	0.575	水泥混凝土	2.5	等外公路	四级	
307	乐山市	井研县	周坡绿色种养片区	兴隆村五组通组路	W465511124001	宋祠堂路口	宋平屋后	0.557	0.000	0.557	水泥混凝土	2.5	等外公路	四级	
308	乐山市	井研县	周坡绿色种养片区	石牛坝村九组通组路	W466511124001	三旺便村道路接处	张治安屋旁	0.442	0.000	0.442	水泥混凝土	2.5	等外公路	四级	
309	乐山市	井研县	周坡绿色种养片区	石牛坝村十一组通组路	W467511124001	三旺更村道路接处	王俊清屋旁	1.457	0.000	1.457	水泥混凝土	3.0	等外公路	四级	
310	乐山市	井研县	周坡绿色种养片区	石牛坝村十二组通组路	W468511124001	李维清屋外接十一组通组路	罗文妙屋旁	0.836	0.000	0.836	水泥混凝土	2.0	等外公路	四级	

附表5 四川省乐山市井研县村道公路规划线路明细表

序号	路线所在省辖市	路线所在县（市、区）	路线所在乡镇	路线名称	路段编码	线路位置		线路里程			目前技术状况			规划技术等级	备注
						起点名称	终点名称	总里程（公里）	重复里程（公里）	实际里程（公里）	目前路面类型	路面宽度	技术等级		
（1）	（2）	（3）	（4）	（5）	（6）	（7）	（8）	（9）	（10）	（11）	（12）	（13）	（14）	（15）	（16）
311	乐山市	井研县	周坡绿色种养片区	石牛坝村一组通组路	W469511124001	卢中贤店村道接处	李长文屋旁	0.73	0.000	0.73	水泥混凝土	3.5	等外公路	四级	
312	乐山市	井研县	周坡绿色种养片区	石牛坝村一组通组路	W469511124002	李长文屋旁	一组原茶场	0.563	0.000	0.563	水泥混凝土	3.5	四级公路	四级	
313	乐山市	井研县	周坡绿色种养片区	石牛坝村六组通组路	W471511124001	李明贤屋后连接处	卢文安屋旁	0.254	0.000	0.254	水泥混凝土	3.0	等外公路	四级	
314	乐山市	井研县	周坡绿色种养片区	石牛坝村六组通组路	W471511124002	卢文安屋旁	五组六组三弯塘处	0.174	0.000	0.174	无路面	-	等外公路	四级	
315	乐山市	井研县	周坡绿色种养片区	石牛坝村四组通组路	W472511124001	卢中贤店旁村道路接处	王秀华屋前	0.679	0.000	0.679	水泥混凝土	3.0	等外公路	四级	
316	乐山市	井研县	周坡绿色种养片区	石牛坝村二组通组路	W473511124001	三组原晒坝接	何明喜屋外	1.314	0.000	1.314	水泥混凝土	3.0	等外公路	四级	
317	乐山市	井研县	周坡绿色种养片区	石牛坝村五组通组路	W474511124001	廖均武点前村道接处	王崇玖屋旁	0.611	0.000	0.611	水泥混凝土	2.5	等外公路	四级	
318	乐山市	井研县	周坡绿色种养片区	石牛坝村八组通组路	W477511124001	大埂村道处	唐田明屋旁	0.62	0.000	0.62	水泥混凝土	3.0	等外公路	四级	
319	乐山市	井研县	周坡绿色种养片区	石牛坝村八组通组路	W477511124002	唐田明屋旁	刘小红猪圈屋旁	0.178	0.000	0.178	水泥混凝土	4.0	等外公路	四级	
320	乐山市	井研县	周坡绿色种养片区	石龙村一组通组路	W480511124001	红茶厂	吴成才房外	0.254	0.000	0.254	无路面	-	等外公路	四级	
321	乐山市	井研县	周坡绿色种养片区	石龙村六组通组路	W481511124001	镇阳乡红薯厂	凉水井	0.859	0.000	0.859	水泥混凝土	2.5	等外公路	四级	
322	乐山市	井研县	周坡绿色种养片区	云峰村一组通组路	W497511124001	杨洪贵房后	夏汝国房外	1.698	0.000	1.698	砂石路面	2.5	等外公路	四级	
323	乐山市	井研县	周坡绿色种养片区	凉风村十四组通组路	W506511124001	周正兵房外	陈克亮	0.179	0.000	0.179	无路面	-	等外公路	四级	
324	乐山市	井研县	周坡绿色种养片区	镇阳村十一组通组路	W673511124001	正天路	冯仕友家	0.212	0.000	0.212	水泥混凝土	3.0	等外公路	四级	
325	乐山市	井研县	周坡绿色种养片区	两河村五组通组路1	WW01511124001	大坡山	邵其明房子	1.051	0.000	1.051	水泥混凝土	2.5	等外公路	四级	
326	乐山市	井研县	周坡绿色种养片区	骑龙村四组通组路	WO29511124001	分童路新天部	四组塘坎	0.657	0.000	0.657	水泥混凝土	3.5	等外公路	四级	
327	乐山市	井研县	周坡绿色种养片区	锣心村九组通组路	WOP2511124001	竹林坳	上观音	0.507	0.000	0.507	无路面	0	等外公路	四级	
328	乐山市	井研县	周坡绿色种养片区	尖钵村八组通组路	WOP8511124001	吕家坡	石岩山	0.188	0.000	0.188	砂石路面	3	等外公路	四级	
329	乐山市	井研县	周坡绿色种养片区	田家沟村一组通组路	WOP9511124001	天香坳	桂花湾	1.128	0.000	1.128	水泥混凝土	2.5	等外公路	四级	
330	乐山市	井研县	周坡绿色种养片区	田家沟村一组通组路	WOP9511124002	桂花湾	陈家冲	0.347	0.000	0.347	砂石路面	2	等外公路	四级	
331	乐山市	井研县	周坡绿色种养片区	田家沟村二组通组路	WOPB511124001	卫生室	烧房嘴	0.942	0.000	0.942	水泥混凝土	2.5	等外公路	四级	
332	乐山市	井研县	周坡绿色种养片区	田家沟村三组通组路	WOPC511124001	曲属塘	土地沟	0.717	0.000	0.717	砂石路面	2.5	等外公路	四级	
333	乐山市	井研县	周坡绿色种养片区	田家沟村八组通组路	WOPD511124001	土地沟	高屋基	0.872	0.000	0.872	水泥混凝土	2.5	等外公路	四级	
334	乐山市	井研县	周坡绿色种养片区	田家沟村八组通组路	WOPD511124002	高屋基	石膏岩	0.374	0.000	0.374	无路面	0	等外公路	四级	
335	乐山市	井研县	周坡绿色种养片区	田家沟村九组通组路	WOPF511124001	雷家湾	菩萨坳	1.322	0.000	1.322	水泥混凝土	3	等外公路	四级	
336	乐山市	井研县	周坡绿色种养片区	田家沟村十四组通组路	WOPG511124001	双土地	胡家冲	0.866	0.000	0.866	无路面	0	等外公路	四级	
337	乐山市	井研县	周坡绿色种养片区	田家沟村十三组通组路	WOPH511124001	双土地	水井湾	0.272	0.000	0.272	砂石路面	2.5	等外公路	四级	
338	乐山市	井研县	周坡绿色种养片区	田家沟村十二组通组路	WOPI511124001	锣心村委会	姜家湾	0.353	0.000	0.353	无路面	0	等外公路	四级	
339	乐山市	井研县	周坡绿色种养片区	田家沟村十组通组路	WOPJ511124001	凉风坳	石头湾	0.335	0.000	0.335	砂石路面	2.5	等外公路	四级	
340	乐山市	井研县	周坡绿色种养片区	田家沟村四组通组路	WOPK511124001	凤鹅山	红石岩	1.034	0.000	1.034	水泥混凝土	2.5	等外公路	四级	
341	乐山市	井研县	周坡绿色种养片区	锣心村十三组通组路	WOPL511124001	水井冲	水井湾	0.242	0.000	0.242	无路面	0	等外公路	四级	
342	乐山市	井研县	周坡绿色种养片区	锣心村十五组通组路	WOPM511124001	邹家坳	王家湾	0.348	0.000	0.348	水泥混凝土	2.5	等外公路	四级	
343	乐山市	井研县	周坡绿色种养片区	锣心村十四组通组路	WOPN511124001	唐家湾	邹家冲	0.412	0.000	0.412	砂石路面	2.5	等外公路	四级	
344	乐山市	井研县	周坡绿色种养片区	锣心村五组通组路	WOPO511124001	雷打坡	王家湾	0.309	0.000	0.309	水泥混凝土	2.5	等外公路	四级	
345	乐山市	井研县	周坡绿色种养片区	锣心村一组通组路	WOPP511124001	李家坳	李家冲	0.357	0.000	0.357	无路面	0	等外公路	四级	
346	乐山市	井研县	周坡绿色种养片区	锣心村六组通组路	WOPR511124001	跑马沟	王家湾	0.366	0.000	0.366	无路面	0	等外公路	四级	
347	乐山市	井研县	周坡绿色种养片区	锣心村七组通组路	WOPS511124001	东山卫生院	宋家湾	0.401	0.000	0.401	无路面	0	等外公路	四级	
348	乐山市	井研县	周坡绿色种养片区	观塘村五组通组路	WOPT511124001	桑树嘴水库	晒场	0.863	0.000	0.863	水泥混凝土	2.5	等外公路	四级	
349	乐山市	井研县	周坡绿色种养片区	观塘村三组通组路	WOPU511124001	狮子坳	三湾塘	0.283	0.000	0.283	水泥混凝土	2.5	等外公路	四级	
350	乐山市	井研县	周坡绿色种养片区	观塘村一组通组路	WOPV511124001	范家坳	周家湾	0.41	0.000	0.41	水泥混凝土	2.5	等外公路	四级	
351	乐山市	井研县	周坡绿色种养片区	观塘村十一组通组路	WOPW511124001	老砖房	新房冲	0.547	0.000	0.547	无路面	0	等外公路	四级	
352	乐山市	井研县	周坡绿色种养片区	观塘村七组通组路	WOPX511124001	曾家鱼塘	方家坳	0.219	0.000	0.219	水泥混凝土	2.5	等外公路	四级	
353	乐山市	井研县	周坡绿色种养片区	观塘村七组通组路	WOPX511124002	方家坳	新房冲	0.495	0.000	0.495	无路面	0	等外公路	四级	
354	乐山市	井研县	周坡绿色种养片区	尖钵村十组通组路	WOPY511124001	黄角坳	水井田	0.655	0.000	0.655	水泥混凝土	2.5	等外公路	四级	
355	乐山市	井研县	周坡绿色种养片区	尖钵村四组通组路	WOQO511124001	红庙冲	石坳冲	0.284	0.000	0.284	水泥混凝土	2.5	等外公路	四级	
356	乐山市	井研县	周坡绿色种养片区	尖钵村四组通组路	WOQO511124002	石坳冲	石洞冲	0.181	0.000	0.181	无路面	0	等外公路	四级	
357	乐山市	井研县	周坡绿色种养片区	尖钵村三组通组路	WOQ2511124001	肖家冲	肖家坳	0.552	0.000	0.552	水泥混凝土	2.5	等外公路	四级	
358	乐山市	井研县	周坡绿色种养片区	尖钵村七组通组路	WOQ3511124001	石岩山	郭家冲	0.304	0.000	0.304	无路面	0	等外公路	四级	
359	乐山市	井研县	周坡绿色种养片区	尖钵村九组通组路	WOQ4511124001	石岩山	百果塘	0.639	0.000	0.639	水泥混凝土	2.5	等外公路	四级	
360	乐山市	井研县	周坡绿色种养片区	尖钵村十一组通组路	WOQ5511124001	白虎雁	周家冲	1.274	0.000	1.274	水泥混凝土	3	等外公路	四级	
361	乐山市	井研县	周坡绿色种养片区	尖钵村十二组通组路	WOQ6511124001	周家冲	核桃湾	0.622	0.000	0.622	水泥混凝土	3	等外公路	四级	
362	乐山市	井研县	周坡绿色种养片区	尖钵村十三组通组路	WOQ7511124001	周家坳	周家冲	0.278	0.000	0.278	无路面	0	等外公路	四级	
363	乐山市	井研县	周坡绿色种养片区	跃进村三组通组路	WOQA511124001	龙机站	黄角树坳	0.964	0.000	0.964	水泥混凝土	3	等外公路	四级	
364	乐山市	井研县	周坡绿色种养片区	跃进村二组通组路	WOQB511124001	加油站	谭家湾	0.299	0.000	0.299	水泥混凝土	3	等外公路	四级	
365	乐山市	井研县	周坡绿色种养片区	跃进村四组通组路	WOQC511124001	学堂湾	刘家湾	0.501	0.000	0.501	无路面	0	等外公路	四级	
366	乐山市	井研县	周坡绿色种养片区	跃进村十组通组路	WOQD511124001	养猪场	石门坡	0.575	0.000	0.575	水泥混凝土	2.5	等外公路	四级	
367	乐山市	井研县	周坡绿色种养片区	跃进村七组通组路	WOQE511124001	石门坡	七组通组路	1.026	0.000	1.026	水泥混凝土	2.5	等外公路	四级	
368	乐山市	井研县	周坡绿色种养片区	跃进村七组通组路	WOQE511124002	七组通组路	七组通组路1	0.344	0.000	0.344	水泥混凝土	2.5	等外公路	四级	
369	乐山市	井研县	周坡绿色种养片区	跃进村七组通组路	WOQE511124003	七组通组路1	干冲湾	0.637	0.000	0.637	水泥混凝土	2.5	等外公路	四级	
370	乐山市	井研县	周坡绿色种养片区	跃进村九组通组路	WOQF511124001	夏家坝	钟家苑	0.365	0.000	0.365	水泥混凝土	3	等外公路	四级	
371	乐山市	井研县	周坡绿色种养片区	跃进村五组通组路	WOQG511124001	斑竹林	五组通组路	0.425	0.000	0.425	无路面	0	等外公路	四级	
372	乐山市	井研县	周坡绿色种养片区	跃进村五组通组路	WOQG511124002	五组通组路	小晒坝	0.078	0.000	0.078	水泥混凝土	2.5	等外公路	四级	

附表5 四川省乐山市井研县村道公路规划线路明细表

序号	路线所在省辖市	路线所在县（市、区）	路线所在乡镇	路线名称	路段编码	线路位置		线路里程			目前技术状况			规划技术等级	备注
						起点名称	终点名称	总里程（公里）	重复里程（公里）	实际里程（公里）	目前路面类型	路面宽度	技术等级		
（1）	（2）	（3）	（4）	（5）	（6）	（7）	（8）	（9）	（10）	（11）	（12）	（13）	（14）	（15）	（16）
373	乐山市	井研县	周坡绿色种养片区	永乐村一组通组路	W0QH511124001	高店子	菩坨寺	1.099	0.000	1.099	水泥混凝土	2.5	等外公路	四级	
374	乐山市	井研县	周坡绿色种养片区	永乐村二组通组路	W0QI511124001	石雁桥	红谷湾	0.908	0.000	0.908	水泥混凝土	2.5	等外公路	四级	
375	乐山市	井研县	周坡绿色种养片区	永乐村七组通组路	W0QJ511124001	红谷湾	干湾	0.406	0.000	0.406	水泥混凝土	2.5	等外公路	四级	
376	乐山市	井研县	周坡绿色种养片区	永乐村八组通组路	W0QK511124001	袁店	麻地沟	0.654	0.000	0.654	水泥混凝土	2.5	等外公路	四级	
377	乐山市	井研县	周坡绿色种养片区	永乐村六组通组路	W0QL511124001	狮子坳	刘老湾	0.647	0.000	0.647	水泥混凝土	2.5	等外公路	四级	
378	乐山市	井研县	周坡绿色种养片区	永乐村四组通组路	W0QM511124001	秧窝嘴	大地山	1.021	0.000	1.021	水泥混凝土	2.5	等外公路	四级	
379	乐山市	井研县	周坡绿色种养片区	田家沟村七组通组路	W0QN511124001	大坳	梨儿坝	0.244	0.000	0.244	水泥混凝土	2.5	等外公路	四级	
380	乐山市	井研县	周坡绿色种养片区	永乐村五组通组路	W0QS511124001	刘老湾	五香塘	0.201	0.000	0.201	水泥混凝土	2.5	等外公路	四级	
381	乐山市	井研县	周坡绿色种养片区	锣心村八组通组路	W0SW511124001	水站	唐家湾	0.179	0.000	0.179	无路面	0	等外公路	四级	
382	乐山市	井研县	周坡绿色种养片区	天乐村四组通组路	W0TO511124001	大电杆	三叉路口	0.22	0.000	0.22	水泥混凝土	2	等外公路	四级	
383	乐山市	井研县	周坡绿色种养片区	天乐村四组通组路	W0TO511124002	三叉路口	胡军家	0.241	0.000	0.241	水泥混凝土	2.5	等外公路	四级	
384	乐山市	井研县	周坡绿色种养片区	天乐村五组通组路	W0UR511124001	方兴春家	会车坝	0.777	0.000	0.777	水泥混凝土	2	等外公路	四级	
385	乐山市	井研县	周坡绿色种养片区	天乐村一组通组路	W0UV511124001	湾刀坪	陈小林家	0.192	0.000	0.192	无路面	0	等外公路	四级	
386	乐山市	井研县	周坡绿色种养片区	天乐村六组通组路	W0WK511124001	大地	帅仲民家	0.452	0.000	0.452	水泥混凝土	2	等外公路	四级	
387	乐山市	井研县	周坡绿色种养片区	天乐村二组通组路	W0XW511124001	三叉路	大坟坝	0.566	0.000	0.566	水泥混凝土	2	等外公路	四级	
388	乐山市	井研县	周坡绿色种养片区	天乐村三组通组路	W0YP511124001	毛坝二组交界	赖文华家	0.413	0.000	0.413	水泥混凝土	2.5	等外公路	四级	
389	乐山市	井研县	周坡绿色种养片区	天乐村七组通组路	W0Z9511124001	塘坎	陈述清家	0.328	0.000	0.328	无路面	0	等外公路	四级	
390	乐山市	井研县	周坡绿色种养片区	群力村四组通组路	W677511124001	土地坝	周小刚鱼塘	1.152	0.000	1.152	水泥混凝土	3	等外公路	四级	
391	乐山市	井研县	周坡绿色种养片区	群力村九组通组路	W678511124001	余泽明屋后	余学祥家	0.882	0.000	0.882	水泥混凝土	3	等外公路	四级	
392	乐山市	井研县	周坡绿色种养片区	全胜村五组通组路	W679511124001	李培根家	吴永忠家	0.195	0.000	0.195	砂石路面	2	等外公路	四级	
393	乐山市	井研县	周坡绿色种养片区	群力村八组通组路	W680511124001	童兵屋外	童建军房外	0.774	0.000	0.774	水泥混凝土	3	等外公路	四级	
394	乐山市	井研县	周坡绿色种养片区	群力村二组通组路	W681511124001	黄进华屋外	二组老塘	0.603	0.000	0.603	水泥混凝土	3	等外公路	四级	
395	乐山市	井研县	周坡绿色种养片区	全胜村六组通组路	W682511124001	水库溢洪坝	吴永岗家	0.749	0.000	0.749	水泥混凝土	3	等外公路	四级	
396	乐山市	井研县	周坡绿色种养片区	全胜村三组通组路	W683511124001	水库溢洪坝	店儿山天乐村公路	1.252	0.000	1.252	水泥混凝土	3	等外公路	四级	
397	乐山市	井研县	周坡绿色种养片区	全胜村四组通组路	W684511124001	猪场	全胜水库坝当头	0.889	0.000	0.889	水泥混凝土	3	等外公路	四级	
398	乐山市	井研县	周坡绿色种养片区	骑龙村三组通组路	W685511124001	老办公室	章家弯	1.423	0.000	1.423	水泥混凝土	2.5	等外公路	四级	
399	乐山市	井研县	周坡绿色种养片区	骑龙村二组通组路	W686511124001	老办公室前20米	老晒场	0.356	0.000	0.356	无路面	0	等外公路	四级	
400	乐山市	井研县	周坡绿色种养片区	骑龙村二组通组路	W686511124002	老晒场	新办公室	0.298	0.000	0.298	水泥混凝土	2.5	等外公路	四级	
401	乐山市	井研县	周坡绿色种养片区	红庙村二组通组路	W688511124001	垃圾房	张永兵家	0.294	0.000	0.294	水泥混凝土	3.0	等外公路	四级	
402	乐山市	井研县	周坡绿色种养片区	红庙村四组通组路	W689511124001	垃圾池	毛童路口	1.078	0.000	1.078	水泥混凝土	3.0	等外公路	四级	
403	乐山市	井研县	周坡绿色种养片区	红庙村五组通组路	W690511124001	黄元林家	陈建清家	0.660	0.000	0.66	水泥混凝土	3.0	等外公路	四级	
404	乐山市	井研县	周坡绿色种养片区	红庙村十三组通组路	W691511124001	苏春梅家	李伯忠家	0.151	0.000	0.151	水泥混凝土	3.0	等外公路	四级	
405	乐山市	井研县	周坡绿色种养片区	红庙村十三组通组路	W691511124002	李伯忠家	苏明光家	0.172	0.000	0.172	水泥混凝土	3.0	等外公路	四级	
406	乐山市	井研县	周坡绿色种养片区	红庙村六组通组路	W693511124001	垃圾房	方学文家	0.758	0.000	0.758	水泥混凝土	3.0	等外公路	四级	
407	乐山市	井研县	周坡绿色种养片区	红庙村八组通组路	W694511124001	四镶田	鞠前富	0.242	0.000	0.242	水泥混凝土	2.5	等外公路	四级	
408	乐山市	井研县	周坡绿色种养片区	红庙村九组通组路	W695511124001	三腰池	章永才家	1.468	0.000	1.468	水泥混凝土	3.0	等外公路	四级	
409	乐山市	井研县	周坡绿色种养片区	红庙村十组通组路	W696511124001	大沙凼	彭寿知	0.347	0.000	0.347	水泥混凝土	3.0	等外公路	四级	
410	乐山市	井研县	周坡绿色种养片区	红庙村十一组通组路	W697511124001	分童路	李轩云家	0.205	0.000	0.205	水泥混凝土	2.5	等外公路	四级	
411	乐山市	井研县	周坡绿色种养片区	青龙村二组通组路	W698511124001	万学贵家外	张利英家	0.408	0.000	0.408	水泥混凝土	2.5	等外公路	四级	
412	乐山市	井研县	周坡绿色种养片区	青龙村六组通组路	W699511124001	万学芳房前	童建军房后	0.426	0.000	0.426	水泥混凝土	2.5	等外公路	四级	
413	乐山市	井研县	周坡绿色种养片区	青龙村七组通组路	W700511124001	黄仁义房前	李仲清房前	0.286	0.000	0.286	砂石路面	2.5	等外公路	四级	
414	乐山市	井研县	周坡绿色种养片区	青龙村十组通组路	W701511124001	何小芳	周林罗房前	0.272	0.000	0.272	砂石路面	2.5	等外公路	四级	
415	乐山市	井研县	周坡绿色种养片区	青龙村十组通组路	W701511124002	周林罗房前	何小芳	0.303	0.000	0.303	水泥混凝土	2.5	等外公路	四级	
416	乐山市	井研县	周坡绿色种养片区	青龙村五组通组路	W702511124001	分童路	童小全房	0.215	0.000	0.215	水泥混凝土	3.0	等外公路	四级	
417	乐山市	井研县	周坡绿色种养片区	青龙村一组通组路	W703511124001	分童路	毛桂林外	0.349	0.000	0.349	水泥混凝土	3.5	等外公路	四级	
418	乐山市	井研县	周坡绿色种养片区	群力村十组通组路	W705511124001	胡坤全房外	李元伦家	0.388	0.000	0.388	无路面	-	等外公路	四级	
419	乐山市	井研县	周坡绿色种养片区	红庙村十二组通组路	W706511124001	分童路	苏加益家	0.265	0.000	0.265	水泥混凝土	2.5	等外公路	四级	
420	乐山市	井研县	周坡绿色种养片区	青龙村九组通组路	W707511124001	周俊贤房前	周美文房侧	0.476	0.000	0.476	水泥混凝土	3.0	等外公路	四级	
421	乐山市	井研县	周坡绿色种养片区	青龙村九组通组路	W707511124002	周美文房侧	周俊贤房前	0.038	0.000	0.038	水泥混凝土	3.0	等外公路	四级	
422	乐山市	井研县	周坡绿色种养片区	群力村三组通组路	W711511124001	余学祥屋外	李开兴屋外	0.247	0.000	0.247	水泥混凝土	3.0	等外公路	四级	
423	乐山市	井研县	周坡绿色种养片区	群力村七组通组路	W712511124001	坳儿	罗克林家	0.248	0.000	0.248	水泥混凝土	3.0	等外公路	四级	
424	乐山市	井研县	周坡绿色种养片区	群力村六组通组路	W713511124001	周汉雄屋外	童志强鱼塘	0.497	0.000	0.497	水泥混凝土	3.0	等外公路	四级	
425	乐山市	井研县	周坡绿色种养片区	红庙村七组通组路	W714511124001	村办公室	黄伦章家	0.367	0.000	0.367	水泥混凝土	3.0	等外公路	四级	
426	乐山市	井研县	周坡绿色种养片区	青龙村四组通组路	W719511124001	沙坝儿	代兴明房前	0.166	0.000	0.166	水泥混凝土	3.0	等外公路	四级	
427	乐山市	井研县	周坡绿色种养片区	青龙村三组通组路	W720511124001	分童路	周江房子	0.555	0.000	0.555	水泥混凝土	2.5	等外公路	四级	
428	乐山市	井研县	周坡绿色种养片区	青龙村十一组通组路	W721511124001	少棚地	岳秀英房子	0.266	0.000	0.266	水泥混凝土	3.0	等外公路	四级	
429	乐山市	井研县	周坡绿色种养片区	青龙村八组通组路	W722511124001	周德元后面	熊兴义	0.245	0.000	0.245	无路面	-	等外公路	四级	
430	乐山市	井研县	周坡绿色种养片区	金峰村七组通组路	W007511124001	七洞桥	刘淑群房子	0.096	0.000	0.096	水泥混凝土	3.5	等外公路	四级	
431	乐山市	井研县	周坡绿色种养片区	黄马村十一组通组路	W010511124001	大坪山	十组交界	0.335	0.000	0.335	水泥混凝土	3.5	等外公路	四级	
432	乐山市	井研县	周坡绿色种养片区	黄马村十二组通组路	W011511124001	主道	方明学	0.124	0.000	0.124	水泥混凝土	3.5	等外公路	四级	
433	乐山市	井研县	周坡绿色种养片区	繁荣村十四组通组路	W0QV511124001	曾明海房前	龚淑容房前	0.255	0.000	0.255	无路面	-	等外公路	四级	
434	乐山市	井研县	周坡绿色种养片区	雨台村九组通组路	W0QW511124001	雨台十组蓄水池处	夏伯清房屋	0.367	0.000	0.367	水泥混凝土	3.0	等外公路	四级	

附表5 四川省乐山市井研县村道公路规划线路明细表

序号	路线所在省辖市	路线所在县（市、区）	路线所在乡镇	路线名称	路段编码	线路位置		线路里程			目前技术状况			规划技术等级	备注
						起点名称	终点名称	总里程（公里）	重复里程（公里）	实际里程（公里）	目前路面类型	路面宽度	技术等级		
（1）	（2）	（3）	（4）	（5）	（6）	（7）	（8）	（9）	（10）	（11）	（12）	（13）	（14）	（15）	（16）
435	乐山市	井研县	周坡绿色种养片区	雨台村二组通组路	WOQX511124001	国道213线	徐德福家	0.376	0.000	0.376	水泥混凝土	2.0	等外公路	四级	
436	乐山市	井研县	周坡绿色种养片区	繁荣村五组通组路	WOQY511124001	88号农场房屋前	刘守华房前	0.496	0.000	0.496	水泥混凝土	3.0	等外公路	四级	
437	乐山市	井研县	周坡绿色种养片区	幸福村七组通组路	WOQZ511124001	廖德元屋外	廖学明房外	0.159	0.000	0.159	砂石路面	3.0	等外公路	四级	
438	乐山市	井研县	周坡绿色种养片区	向阳村四组通组路	WOR0511124001	国道213线龚孟全处	雷仲康	0.248	0.000	0.248	水泥混凝土	2.5	等外公路	四级	
439	乐山市	井研县	周坡绿色种养片区	向阳村十四组通组路	WOR1511124001	曾燮果场	曾家坝桥	0.766	0.000	0.766	水泥混凝土	3.0	等外公路	四级	
440	乐山市	井研县	周坡绿色种养片区	向阳村十五组通组路	WOR2511124001	王明清家	十三组鱼棚	1.384	0.000	1.384	水泥混凝土	3.0	等外公路	四级	
441	乐山市	井研县	周坡绿色种养片区	向阳村二组通组路	WOR3511124001	宋建清鱼塘	李仲文家	0.528	0.000	0.528	水泥混凝土	3.0	等外公路	四级	
442	乐山市	井研县	周坡绿色种养片区	向阳村六组通组路	WOR4511124001	研贾天久家	沈登元家	0.413	0.000	0.413	无路面	-	等外公路	四级	
443	乐山市	井研县	周坡绿色种养片区	向阳村九组通组路	WOR6511124001	陈德明家	繁盛果业产业路	0.757	0.000	0.757	水泥混凝土	3.0	等外公路	四级	
444	乐山市	井研县	周坡绿色种养片区	向阳村五组通组路	WOR7511124001	G213线金兰丝绸厂	塘儿	0.343	0.000	0.343	水泥混凝土	4.5	四级公路	四级	
445	乐山市	井研县	周坡绿色种养片区	向阳村五组通组路	WOR7511124002	塘儿	蒋果场	0.218	0.000	0.218	水泥混凝土	5.0	四级公路	四级	
446	乐山市	井研县	周坡绿色种养片区	赛功村四组通组路	WOR9511124001	213线	梨儿坝	0.669	0.000	0.669	水泥混凝土	2.5	等外公路	四级	
447	乐山市	井研县	周坡绿色种养片区	赛功村十五组通组路	WORA511124001	土丁田坝	黄泥土	0.826	0.000	0.826	水泥混凝土	3.0	等外公路	四级	
448	乐山市	井研县	周坡绿色种养片区	赛功村十七组通组路	WORB511124001	桃儿田	十七组通组路	0.168	0.000	0.168	无路面	-	等外公路	四级	
449	乐山市	井研县	周坡绿色种养片区	赛功村十七组通组路	WORB511124002	十七组通组路	堰塘角	0.416	0.000	0.416	水泥混凝土	3.0	等外公路	四级	
450	乐山市	井研县	周坡绿色种养片区	赛功村十八组通组路	WORC511124001	1号土	竹林土	0.317	0.000	0.317	无路面	-	等外公路	四级	
451	乐山市	井研县	周坡绿色种养片区	赛功村二十组通组路	WORD511124001	产业路	二十组通组路	0.359	0.000	0.359	水泥混凝土	3.5	等外公路	四级	
452	乐山市	井研县	周坡绿色种养片区	赛功村二十组通组路	WORD511124002	二十组通组路	车房田	0.203	0.000	0.203	无路面	-	等外公路	四级	
453	乐山市	井研县	周坡绿色种养片区	赛功村六组通组路	WORE511124001	塘边田	窑子土	0.285	0.000	0.285	水泥混凝土	3.0	等外公路	四级	
454	乐山市	井研县	周坡绿色种养片区	赛功村五组通组路	WORF511124001	213线	周坡路口	1.536	0.000	1.536	水泥混凝土	2.5	等外公路	四级	
455	乐山市	井研县	周坡绿色种养片区	赛功村十四组通组路	WORG511124001	山角土	土	0.117	0.000	0.117	无路面	-	等外公路	四级	
456	乐山市	井研县	周坡绿色种养片区	赛功村八组通组路	WORH511124002	花样凹	公家湾	0.934	0.000	0.934	砂石路面	2	等外公路	四级	
457	乐山市	井研县	周坡绿色种养片区	赛功村一组通组路	WORI511124001	213线	李中文门口	0.541	0.000	0.541	水泥混凝土	3	等外公路	四级	
458	乐山市	井研县	周坡绿色种养片区	赛功村十二组通组路	WORJ511124001	顺山土	大秧田	0.399	0.000	0.399	水泥混凝土	3	等外公路	四级	
459	乐山市	井研县	周坡绿色种养片区	赛功村七组通组路	WORL511124001	赛功桥	七组	1.502	0.000	1.502	水泥混凝土	2.5	等外公路	四级	
460	乐山市	井研县	周坡绿色种养片区	繁荣村一组通组路	WORM511124001	廖传中家	夏桂兰家	0.339	0.000	0.339	砂石路面	2	等外公路	四级	
461	乐山市	井研县	周坡绿色种养片区	繁荣村二组通组路	WORN511124001	刘凯杰房后	曾德权房屋	0.515	0.000	0.515	水泥混凝土	3	等外公路	四级	
462	乐山市	井研县	周坡绿色种养片区	繁荣村七组通组路	WORO511124001	侯德华养鱼守护房	刘克军房前	0.308	0.000	0.308	水泥混凝土	3	等外公路	四级	
463	乐山市	井研县	周坡绿色种养片区	繁荣村九组通组路	WORP511124001	廖永康房屋	左建清房屋	0.534	0.000	0.534	水泥混凝土	3	等外公路	四级	
464	乐山市	井研县	周坡绿色种养片区	繁荣村十五组通组路	WORQ511124001	骑马乡渠道上方	左云安房后	0.539	0.000	0.539	水泥混凝土	3	等外公路	四级	
465	乐山市	井研县	周坡绿色种养片区	繁荣村十一组通组路	WORR511124001	左长林房后	左建康房侧	0.448	0.000	0.448	水泥混凝土	2	等外公路	四级	
466	乐山市	井研县	周坡绿色种养片区	繁荣村十三组通组路	WORT511124001	范学清房前	张南军房前	0.682	0.000	0.682	水泥混凝土	3.0	等外公路	四级	
467	乐山市	井研县	周坡绿色种养片区	繁荣村十组通组路	WORU511124001	庙儿坝十组路牌处	廖仲才房前	0.392	0.000	0.392	水泥混凝土	3	等外公路	四级	
468	乐山市	井研县	周坡绿色种养片区	雨台村十九组通组路	WORV511124001	井洪路路口	大弯	0.9	0.000	0.9	水泥混凝土	3	等外公路	四级	
469	乐山市	井研县	周坡绿色种养片区	雨台村十二组通组路	WORX511124001	集益小学	集益幼儿园	0.913	0.000	0.913	水泥混凝土	3.5	四级公路	四级	
470	乐山市	井研县	周坡绿色种养片区	雨台村四组通组路	WORY511124001	方兵家	曾明全家	0.483	0.000	0.483	砂石路面	3	等外公路	四级	
471	乐山市	井研县	周坡绿色种养片区	雨台村十组通组路	WORZ511124001	杨家塘处	集益街蚕站处	0.454	0.000	0.454	水泥混凝土	3	等外公路	四级	
472	乐山市	井研县	周坡绿色种养片区	雨台村十八组通组路	WOS0511124001	井洪路路口	张建军家	0.361	0.000	0.361	水泥混凝土	3	等外公路	四级	
473	乐山市	井研县	周坡绿色种养片区	雨台村六组通组路	WOS1511124001	国道213路口	雷家湾	0.183	0.000	0.183	水泥混凝土	3	等外公路	四级	
474	乐山市	井研县	周坡绿色种养片区	雨台村十三组通组路	WOS2511124001	方金明家	九龙山	0.219	0.000	0.219	水泥混凝土	3	等外公路	四级	
475	乐山市	井研县	周坡绿色种养片区	幸福村三组通组路	WOS3511124001	幸福三组堰塘边	胡明清房前	0.348	0.000	0.348	无路面	0	等外公路	四级	
476	乐山市	井研县	周坡绿色种养片区	幸福村二组通组路	WOS4511124001	杨国清房外	杨学清房外	0.361	0.000	0.361	水泥混凝土	2.5	等外公路	四级	
477	乐山市	井研县	周坡绿色种养片区	幸福村二组通组路	WOS4511124002	杨学清房外	瓦子山	0.385	0.000	0.385	砂石路面	2.5	等外公路	四级	
478	乐山市	井研县	周坡绿色种养片区	幸福村四组通组路	WOS6511124001	胡国彬房前	方方	0.363	0.000	0.363	水泥混凝土	2.5	等外公路	四级	
479	乐山市	井研县	周坡绿色种养片区	幸福村九组通组路	WOS7511124001	老晒场	曾卫东房前	0.694	0.000	0.694	水泥混凝土	3	等外公路	四级	
480	乐山市	井研县	周坡绿色种养片区	幸福村八组通组路	WOS8511124001	老棕树变压器	余建华房前	0.215	0.000	0.215	水泥混凝土	3	等外公路	四级	
481	乐山市	井研县	周坡绿色种养片区	幸福村十一组通组路	WOSA511124001	幸福村村道路	向德明房外	0.44	0.000	0.44	砂石路面	3	等外公路	四级	
482	乐山市	井研县	周坡绿色种养片区	幸福村十组通组路	WOSB511124001	程炯凡屋旁	程仲明房外	0.257	0.000	0.257	砂石路面	3.0	等外公路	四级	
483	乐山市	井研县	周坡绿色种养片区	幸福村六组通组路	WOSC511124001	李述明屋旁	陈述明屋外	0.353	0.000	0.353	水泥混凝土	3.0	等外公路	四级	
484	乐山市	井研县	周坡绿色种养片区	幸福村一组通组路	WOSD511124001	廖家湾儿	一组通组路	0.533	0.000	0.533	砂石路面	2.5	等外公路	四级	
485	乐山市	井研县	周坡绿色种养片区	幸福村一组通组路	WOSD511124002	一组通组路	张元清房外	0.620	0.000	0.62	无路面	-	等外公路	四级	
486	乐山市	井研县	周坡绿色种养片区	界牌村二组通组路	WOSE511124001	国道213	夏召林屋后	0.866	0.000	0.866	水泥混凝土	2.5	等外公路	四级	
487	乐山市	井研县	周坡绿色种养片区	界牌村三组通组路	WOSF511124001	庙儿田坝	胡家湾	0.875	0.000	0.875	水泥混凝土	3	等外公路	四级	
488	乐山市	井研县	周坡绿色种养片区	界牌村四组通组路	WOSG511124001	罗学才屋外	程述华门口	1.120	0.000	1.12	水泥混凝土	2.5	等外公路	四级	
489	乐山市	井研县	周坡绿色种养片区	界牌村四组通组路	WOSG511124002	程述华门口	左正华屋后	0.238	0.000	0.238	砂石路面	2.0	等外公路	四级	
490	乐山市	井研县	周坡绿色种养片区	界牌村一组通组路	WOSI511124001	国道213	吴碧容门口	0.837	0.000	0.837	水泥混凝土	3.0	等外公路	四级	
491	乐山市	井研县	周坡绿色种养片区	界牌村七组通组路	WOSJ511124001	213线国道	张迎春房外	0.588	0.000	0.588	水泥混凝土	3.0	等外公路	四级	
492	乐山市	井研县	周坡绿色种养片区	界牌村十四组通组路	WOSK511124001	213国道	十四组通组路	0.278	0.000	0.278	水泥混凝土	2.5	等外公路	四级	
493	乐山市	井研县	周坡绿色种养片区	界牌村十四组通组路	WOSK511124002	十四组通组路	曾寿昌门口	0.354	0.000	0.354	砂石路面	2.5	等外公路	四级	
494	乐山市	井研县	周坡绿色种养片区	界牌村九组通组路	WOSL511124001	陈二娃房后	杨向刚葡萄园	1.189	0.000	1.189	水泥混凝土	3.0	等外公路	四级	
495	乐山市	井研县	周坡绿色种养片区	界牌村六组通组路	WOSM511124001	213国道	徐小林门口	0.187	0.000	0.187	水泥混凝土	2.5	等外公路	四级	
496	乐山市	井研县	周坡绿色种养片区	繁荣村三组通组路	WOSQ511124001	曾向文房前	曾永康房前	0.373	0.000	0.373	水泥混凝土	3	等外公路	四级	

附表5 四川省乐山市井研县村道公路规划线路明细表

序号	路线所在省辖市	路线所在县（市、区）	路线所在乡镇	路线名称	路段编码	线路位置		线路里程			目前技术状况			规划技术等级	备注
						起点名称	终点名称	总里程（公里）	重复里程（公里）	实际里程（公里）	目前路面类型	路面宽度	技术等级		
（1）	（2）	（3）	（4）	（5）	（6）	（7）	（8）	（9）	（10）	（11）	（12）	（13）	（14）	（15）	（16）
497	乐山市	井研县	周坡绿色种养片区	赛功村九组通组路	W0SR511124001	鱼塘	曾中文门口	0.173	0.000	0.173	砂石路面	2	等外公路	四级	
498	乐山市	井研县	周坡绿色种养片区	赛功村十九组通组路	W0SS511124001	晒坝	曾家坝桥	0.284	0.000	0.284	水泥混凝土	3	等外公路	四级	
499	乐山市	井研县	周坡绿色种养片区	向阳村十一组通组路	W0ST511124001	杨献家	尹云华家	0.218	0.000	0.218	水泥混凝土	3	等外公路	四级	
500	乐山市	井研县	周坡绿色种养片区	雨台村七组通组路	W0SU511124001	范全房屋前213线公路处	骑马乡	0.663	0.000	0.663	水泥混凝土	2.5	等外公路	四级	
501	乐山市	井研县	周坡绿色种养片区	繁荣村四组通组路	W115511124001	廖开海房前	雷文军房前	0.425	0.000	0.425	水泥混凝土	3.5	等外公路	四级	
502	乐山市	井研县	周坡绿色种养片区	雨台村十四组通组路	W116511124001	大坳	关台山	0.588	0.000	0.588	水泥混凝土	3.5	等外公路	四级	
503	乐山市	井研县	周坡绿色种养片区	雨台村三组通组路	W117511124001	橘丰农场路口	大柏树	0.51	0.000	0.51	水泥混凝土	3.5	等外公路	四级	
504	乐山市	井研县	周坡绿色种养片区	雨台村一组通组路	W118511124001	国道213路口	李家湾	0.427	0.000	0.427	水泥混凝土	3.5	等外公路	四级	
505	乐山市	井研县	周坡绿色种养片区	界牌村十组通组路	W120511124001	罗学华屋外	左兵门口	0.589	0.000	0.589	水泥混凝土	3.5	等外公路	四级	
506	乐山市	井研县	周坡绿色种养片区	向阳村三组通组路	W121511124001	向阳村生态农庄	税翠华家	0.238	0.000	0.238	水泥混凝土	3	等外公路	四级	
507	乐山市	井研县	周坡绿色种养片区	赛功村十三组通组路	W1GF511124001	段家塘	李刚一	1.256	0.000	1.256	水泥混凝土	4	四级公路	四级	
508	乐山市	井研县	周坡绿色种养片区	金峰村六组通组路	W214511124001	大土与五组交界	周德宣地坝	0.346	0.000	0.346	水泥混凝土	2.5	等外公路	四级	
509	乐山市	井研县	周坡绿色种养片区	战斗村三组通组路	W215511124001	程利家	周学林	0.331	0.000	0.331	砂石路面	2.5	等外公路	四级	
510	乐山市	井研县	周坡绿色种养片区	战斗村六组通组路	W216511124001	秋碧华	周正猛	0.521	0.000	0.521	水泥混凝土	2.5	等外公路	四级	
511	乐山市	井研县	周坡绿色种养片区	平店村一组通组路	W217511124001	刘永	油房塘	0.615	0.000	0.615	水泥混凝土	2.5	等外公路	四级	
512	乐山市	井研县	周坡绿色种养片区	战斗村七组通组路	W218511124001	公棚	周永福	0.53	0.000	0.53	水泥混凝土	3	等外公路	四级	
513	乐山市	井研县	周坡绿色种养片区	黄马村十三组通组路	W219511124001	丁建清	途经邓云华到冯吉文	0.345	0.000	0.345	水泥混凝土	3	等外公路	四级	
514	乐山市	井研县	周坡绿色种养片区	黄马村九组通组路	W220511124001	原革新办公室	鬼打弯	1.765	0.000	1.765	水泥混凝土	2.5	等外公路	四级	
515	乐山市	井研县	周坡绿色种养片区	战斗村二组通组路	W221511124001	凹儿	廖学均家	0.147	0.000	0.147	水泥混凝土	2.5	等外公路	四级	
516	乐山市	井研县	周坡绿色种养片区	战斗村二组通组路	W221511124002	廖学均家	车文光家	0.341	0.000	0.341	无路面	0	等外公路	四级	
517	乐山市	井研县	周坡绿色种养片区	战斗村五组通组路	W222511124001	高坡下	帅菊容家	0.525	0.000	0.525	水泥混凝土	2.5	等外公路	四级	
518	乐山市	井研县	周坡绿色种养片区	金峰村三组通组路	W223511124001	苗儿山	凌学华房子	0.344	0.000	0.344	水泥混凝土	3	等外公路	四级	
519	乐山市	井研县	周坡绿色种养片区	战斗村八组通组路	W224511124001	鱼池儿	谈仲文家	0.452	0.000	0.452	水泥混凝土	3	等外公路	四级	
520	乐山市	井研县	周坡绿色种养片区	战斗村八组通组路	W224511124002	谈仲文家	湾儿	0.612	0.000	0.612	水泥混凝土	2	等外公路	四级	
521	乐山市	井研县	周坡绿色种养片区	战斗村八组通组路	W224511124003	湾儿	战斗水库	0.265	0.000	0.265	水泥混凝土	2	等外公路	四级	
522	乐山市	井研县	周坡绿色种养片区	战斗村一组通组路	W226511124001	沙宝儿	一组黄得林家	0.695	0.000	0.695	砂石路面	2.5	等外公路	四级	
523	乐山市	井研县	周坡绿色种养片区	火光村三组通组路	W228511124001	三湘田	谈云跃房后边	0.818	0.000	0.818	水泥混凝土	2.5	等外公路	四级	
524	乐山市	井研县	周坡绿色种养片区	火光村一组通组路	W229511124001	大堰	刘见清当门	0.417	0.000	0.417	无路面	0	等外公路	四级	
525	乐山市	井研县	周坡绿色种养片区	火光村十组通组路	W230511124001	大堰	王永清的家	0.698	0.000	0.698	水泥混凝土	3	等外公路	四级	
526	乐山市	井研县	周坡绿色种养片区	火光村九组通组路	W231511124001	谈吉良竹林坝	谈文俊	0.57	0.000	0.57	水泥混凝土	3	等外公路	四级	
527	乐山市	井研县	周坡绿色种养片区	火光村二组通组路	W232511124001	村办公室公路边	谈钟俊	0.653	0.000	0.653	水泥混凝土	2.5	等外公路	四级	
528	乐山市	井研县	周坡绿色种养片区	火光村十二组通组路	W234511124001	渠道边	谈自奋	0.473	0.000	0.473	水泥混凝土	3	等外公路	四级	
529	乐山市	井研县	周坡绿色种养片区	火光村十一组通组路	W235511124001	电机房	谈仲张伟	0.301	0.000	0.301	无路面	0	等外公路	四级	
530	乐山市	井研县	周坡绿色种养片区	金峰村四组通组路	W237511124001	井周公路电桩	吴照元房子	0.301	0.000	0.301	无路面	0	等外公路	四级	
531	乐山市	井研县	周坡绿色种养片区	火光村五组通组路	W240511124001	正沟公路边	谈云德	0.35	0.000	0.35	水泥混凝土	2.5	等外公路	四级	
532	乐山市	井研县	周坡绿色种养片区	火光村五组通组路	W240511124002	谈云德	将述华	0.067	0.000	0.067	无路面	0	等外公路	四级	
533	乐山市	井研县	周坡绿色种养片区	金峰村二组通组路	W242511124001	井周公路	谈国辉房子	0.66	0.000	0.66	水泥混凝土	2.5	等外公路	四级	
534	乐山市	井研县	周坡绿色种养片区	金峰村二组通组路	W242511124002	谈国辉房子	坳	0.173	0.000	0.173	无路面	0	等外公路	四级	
535	乐山市	井研县	周坡绿色种养片区	金峰村一组通组路	W243511124001	小学路口	凌木沟塘	0.425	0.000	0.425	水泥混凝土	2.5	等外公路	四级	
536	乐山市	井研县	周坡绿色种养片区	金峰村十组通组路	W245511124001	雷立新小干田	王小云房子	0.22	0.000	0.22	水泥混凝土	2.5	等外公路	四级	
537	乐山市	井研县	周坡绿色种养片区	金峰村九组通组路	W246511124001	新桥	晒坝	0.289	0.000	0.289	无路面	0	等外公路	四级	
538	乐山市	井研县	周坡绿色种养片区	平店村十三组通组路	W247511124001	林盘山	枣儿嘴	0.437	0.000	0.437	水泥混凝土	3	等外公路	四级	
539	乐山市	井研县	周坡绿色种养片区	平店村十三组通组路	W247511124002	枣儿嘴	曾研林房外	0.342	0.000	0.342	无路面	0	等外公路	四级	
540	乐山市	井研县	周坡绿色种养片区	平店村二组通组路	W249511124001	坳儿	柏树林	0.381	0.000	0.381	砂石路面	2.5	等外公路	四级	
541	乐山市	井研县	周坡绿色种养片区	平店村六组通组路	W250511124001	阿弥头佛	范明屋外	1.108	0.000	1.108	无路面	0	等外公路	四级	
542	乐山市	井研县	周坡绿色种养片区	平店村七组通组路	W251511124001	坳儿	刘家湾	0.453	0.000	0.453	水泥混凝土	2	等外公路	四级	
543	乐山市	井研县	周坡绿色种养片区	平店村五组通组路	W252511124001	沱沱	左杆渠	1.557	0.000	1.557	水泥混凝土	3	等外公路	四级	
544	乐山市	井研县	周坡绿色种养片区	东方红村一组通组路	W253511124001	东方红村办公室	左桂华家	1.069	0.000	1.069	水泥混凝土	3	等外公路	四级	
545	乐山市	井研县	周坡绿色种养片区	东方红村四组通组路	W254511124001	徐强鱼塘	东方红村渠道	0.755	0.000	0.755	砂石路面	2.5	等外公路	四级	
546	乐山市	井研县	周坡绿色种养片区	东方红村二组通组路	W255511124001	王英家	王明仲家	0.39	0.000	0.39	水泥混凝土	2.5	等外公路	四级	
547	乐山市	井研县	周坡绿色种养片区	东方红村三组通组路	W256511124001	支宁坳	三组通组路	0.371	0.000	0.371	砂石路面	2	等外公路	四级	
548	乐山市	井研县	周坡绿色种养片区	东方红村三组通组路	W256511124002	三组通组路	谢德川家	0.152	0.000	0.152	无路面	0	等外公路	四级	
549	乐山市	井研县	周坡绿色种养片区	东方红村十组通组路	W258511124001	井周公路	黄建平家	0.496	0.000	0.496	水泥混凝土	2.5	等外公路	四级	
550	乐山市	井研县	周坡绿色种养片区	东方红村八组通组路	W259511124001	八九组交界口	胡利英家	0.453	0.000	0.453	水泥混凝土	2.5	等外公路	四级	
551	乐山市	井研县	周坡绿色种养片区	东方红村六组通组路	W260511124001	雷付全家	雷燕辉家	0.303	0.000	0.303	水泥混凝土	2.5	等外公路	四级	
552	乐山市	井研县	周坡绿色种养片区	东方红村七组通组路	W261511124001	曾翠华家	唐志聪家	0.762	0.000	0.762	水泥混凝土	2.5	等外公路	四级	
553	乐山市	井研县	周坡绿色种养片区	东方红村五组通组路	W262511124001	五组老渠道	万秀英家	0.547	0.000	0.547	水泥混凝土	2.5	等外公路	四级	
554	乐山市	井研县	周坡绿色种养片区	东方红村五组通组路	W262511124002	万秀英家	刘建琼家	0.394	0.000	0.394	无路面	0	等外公路	四级	
555	乐山市	井研县	周坡绿色种养片区	东方红村五组通组路	W262511124003	刘建琼家	五组十一组交界处	0.122	0.000	0.122	水泥混凝土	2.5	等外公路	四级	
556	乐山市	井研县	周坡绿色种养片区	东方红村十二组通组路	W265511124001	十一十二组交界处	吕东生家	0.387	0.000	0.387	无路面	0	等外公路	四级	
557	乐山市	井研县	周坡绿色种养片区	东方红村十一组通组路	W266511124001	东方红村卫东村交界处	三阴桥	1.089	0.000	1.089	水泥混凝土	2.5	等外公路	四级	
558	乐山市	井研县	周坡绿色种养片区	卫东村十二组通组路	W267511124001	雷仲清	十二组晒坝	0.225	0.000	0.225	水泥混凝土	3	等外公路	四级	

附表5 四川省乐山市井研县村道公路规划线路明细表

序号	路线所在省辖市	路线所在县（市、区）	路线所在乡镇	路线名称	路段编码	线路位置		线路里程			目前技术状况			规划技术等级	备注
						起点名称	终点名称	总里程（公里）	重复里程（公里）	实际里程（公里）	目前路面类型	路面宽度	技术等级		
（1）	（2）	（3）	（4）	（5）	（6）	（7）	（8）	（9）	（10）	（11）	（12）	（13）	（14）	（15）	（16）
559	乐山市	井研县	周坡绿色种养片区	卫东村一组通组路	W268511124001	方均猪场	邱仲英家	0.329	0.000	0.329	水泥混凝土	2.5	等外公路	四级	
560	乐山市	井研县	周坡绿色种养片区	卫东村十五组通组路	W269511124001	井周路	鱼塘	0.787	0.000	0.787	水泥混凝土	3	等外公路	四级	
561	乐山市	井研县	周坡绿色种养片区	卫东村十五组通组路	W269511124002	鱼塘	陈述明	0.573	0.000	0.573	砂石路面	2	等外公路	四级	
562	乐山市	井研县	周坡绿色种养片区	卫东村四组通组路	W271511124001	三组	雷仲清	0.337	0.000	0.337	水泥混凝土	2.5	等外公路	四级	
563	乐山市	井研县	周坡绿色种养片区	卫东村十一组通组路	W272511124001	井周路	十一组鱼塘	1.29	0.000	1.29	水泥混凝土	3	等外公路	四级	
564	乐山市	井研县	周坡绿色种养片区	卫东村七组通组路	W273511124001	余还章	方建军家	0.405	0.000	0.405	水泥混凝土	4.5	四级公路	四级	
565	乐山市	井研县	周坡绿色种养片区	卫东村八组通组路	W274511124001	付熊杰家	耙叶田	0.145	0.000	0.145	水泥混凝土	3	等外公路	四级	
566	乐山市	井研县	周坡绿色种养片区	卫东村十组通组路	W275511124001	鬼打湾	易永贵	0.831	0.000	0.831	水泥混凝土	2.5	等外公路	四级	
567	乐山市	井研县	周坡绿色种养片区	卫东村二组通组路	W276511124001	竹子场	雷东家	0.667	0.000	0.667	水泥混凝土	3.5	等外公路	四级	
568	乐山市	井研县	周坡绿色种养片区	黄马村一组通组路	W277511124001	程世请	陈小平	0.39	0.000	0.39	水泥混凝土	2.5	等外公路	四级	
569	乐山市	井研县	周坡绿色种养片区	黄马村五组通组路	W278511124001	四组鱼塘	廖仲清	0.673	0.000	0.673	水泥混凝土	2.5	等外公路	四级	
570	乐山市	井研县	周坡绿色种养片区	黄马村十组通组路	W279511124001	罗绍华	罗伟	0.251	0.000	0.251	无路面	0	等外公路	四级	
571	乐山市	井研县	周坡绿色种养片区	黄马村十六组通组路	W280511124001	左月华	百里产线	0.642	0.000	0.642	水泥混凝土	4	四级公路	四级	
572	乐山市	井研县	周坡绿色种养片区	战斗村四组通组路	W281511124001	二塘	唐建华家	0.297	0.000	0.297	水泥混凝土	2.5	等外公路	四级	
573	乐山市	井研县	周坡绿色种养片区	黄马村三组通组路	W282511124001	鱼塘	汤绍清	1.149	0.000	1.149	水泥混凝土	3	等外公路	四级	
574	乐山市	井研县	周坡绿色种养片区	火光村六组通组路	W283511124001	谈月寒坳儿大土	左付均	0.229	0.000	0.229	砂石路面	2.5	等外公路	四级	
575	乐山市	井研县	周坡绿色种养片区	黄马村二组通组路	W284511124001	鱼塘坎完	七凹地	0.767	0.000	0.767	水泥混凝土	4	等外公路	四级	
576	乐山市	井研县	周坡绿色种养片区	火光村八组通组路	W286511124001	李雪东坳儿	谈庆林房洞门百里产业环线	0.42	0.000	0.42	无路面	0	等外公路	四级	
577	乐山市	井研县	周坡绿色种养片区	金峰村八组通组路	W289511124001	邓怀明	白果湾	0.152	0.000	0.152	水泥混凝土	3	等外公路	四级	
578	乐山市	井研县	周坡绿色种养片区	卫东村十六组通组路	W292511124001	三到拐	廖学均	0.299	0.000	0.299	水泥混凝土	3	等外公路	四级	
579	乐山市	井研县	研城农耕文旅片区	双鹅村十组通组路	W01W511124002	徐明华房外	十组山坪塘角	0.092	0.000	0.092	水泥混凝土	2.5	等外公路	四级	
580	乐山市	井研县	研城农耕文旅片区	双鹅村十组通组路	W01W511124003	十组山坪塘角	小黄角树	0.167	0.000	0.167	无路面	0	等外公路	四级	
581	乐山市	井研县	研城农耕文旅片区	五龙村七组通组路	W01X511124001	井沙路接口	井沙路接口	0.402	0.000	0.402	无路面	0	等外公路	四级	
582	乐山市	井研县	研城农耕文旅片区	五龙村十一组通组路	W01Y511124001	九组交叉口九	九组交叉口	0.531	0.000	0.531	砂石路面	3	等外公路	四级	
583	乐山市	井研县	研城农耕文旅片区	双鹅村五组通组路	W01Z511124001	村道徐明华房外	古建军房外	0.723	0.000	0.723	水泥混凝土	2.5	等外公路	四级	
584	乐山市	井研县	研城农耕文旅片区	高滩村九组通组路	W02C511124001	小河沟儿	胡贵清屋前	0.197	0.000	0.197	砂石路面	2	等外公路	四级	
585	乐山市	井研县	研城农耕文旅片区	利群村一组通组路	W02D511124001	包嘴	关音凼	0.249	0.000	0.249	水泥混凝土	2.5	等外公路	四级	
586	乐山市	井研县	研城农耕文旅片区	增建村九组通组路	W02E511124001	张仲清住房外	桑树土	0.166	0.000	0.166	无路面	0	等外公路	四级	
587	乐山市	井研县	研城农耕文旅片区	高滩村十二组通组路	W02F511124001	钻子坵田角	陈志远屋前	0.192	0.000	0.192	无路面	0	等外公路	四级	
588	乐山市	井研县	研城农耕文旅片区	高石村四组通组路	W02G511124001	三组晒坝	月儿井	0.531	0.000	0.531	水泥混凝土	2.5	等外公路	四级	
589	乐山市	井研县	研城农耕文旅片区	五龙村八组通组路	W02O511124001	井漆路	井漆路	0.222	0.000	0.222	无路面	0	等外公路	四级	
590	乐山市	井研县	研城农耕文旅片区	利群村八组通组路	W02P511124001	井荣路	水井湾顶	0.405	0.000	0.405	水泥混凝土	3	等外公路	四级	
591	乐山市	井研县	研城农耕文旅片区	增建村七组通组路	W02X511124001	杨坤的大文堂	廖金超住房处	0.154	0.000	0.154	水泥混凝土	3	等外公路	四级	
592	乐山市	井研县	研城农耕文旅片区	五龙村十组通组路	W02Y511124001	原永和村村道	十组晒坝	0.187	0.000	0.187	无路面	0	等外公路	四级	
593	乐山市	井研县	研城农耕文旅片区	五龙村九组通组路	W02Z511124002	原永和村办公室	原永和村办公室	0.476	0.000	0.476	无路面	0	等外公路	四级	
594	乐山市	井研县	研城农耕文旅片区	高滩村十组通组路	W03951124001	高滩五组和六组交界处	丁述康屋外	0.516	0.000	0.516	水泥混凝土	4	等外公路	四级	
595	乐山市	井研县	研城农耕文旅片区	增建村二组通组路	W03A511124002	胡建波住房处	税伯林住房处	0.232	0.000	0.232	水泥混凝土	2.5	等外公路	四级	
596	乐山市	井研县	研城农耕文旅片区	增建村三组通组路	W03B511124001	胡建波住房处	胡六明住房处	0.111	0.000	0.111	水泥混凝土	2.5	等外公路	四级	
597	乐山市	井研县	研城农耕文旅片区	增建村四组通组路	W03C511124001	吴仲勋住房处	左明权	0.786	0.000	0.786	水泥混凝土	2.5	等外公路	四级	
598	乐山市	井研县	研城农耕文旅片区	增建村六组通组路	W03D511124001	石骨田处	郭学全住房处	0.305	0.000	0.305	无路面	0	等外公路	四级	
599	乐山市	井研县	研城农耕文旅片区	五龙村二组通组路	W03F511124001	陈玉光	房外	0.158	0.000	0.158	无路面	0	等外公路	四级	
600	乐山市	井研县	研城农耕文旅片区	五龙村三组通组路	W03G511124001	井漆路	井漆路	0.602	0.000	0.602	无路面	0	等外公路	四级	
601	乐山市	井研县	研城农耕文旅片区	五龙村四组通组路	W03H511124001	陈林房后	陈林房企	0.385	0.000	0.385	无路面	0	等外公路	四级	
602	乐山市	井研县	研城农耕文旅片区	五龙村五组通组路	W03I511124001	井漆路	余世富房外	0.601	0.000	0.601	无路面	0	等外公路	四级	
603	乐山市	井研县	研城农耕文旅片区	五龙村六组通组路	W03J511124001	卢兴旺房前	卢兴旺房前	0.722	0.000	0.722	砂石路面	2	等外公路	四级	
604	乐山市	井研县	研城农耕文旅片区	五龙村六组通组路	W03J511124002	卢兴旺房前	卢兴旺房前	0.395	0.000	0.395	无路面	0	等外公路	四级	
605	乐山市	井研县	研城农耕文旅片区	五龙村十二组通组路	W03K511124001	十一组交叉口	十一组交叉口	0.747	0.000	0.747	无路面	0	等外公路	四级	
606	乐山市	井研县	研城农耕文旅片区	五龙村十四组通组路	W03M511124001	十三组接口	十三组接口	0.481	0.000	0.481	水泥混凝土	3	等外公路	四级	
607	乐山市	井研县	研城农耕文旅片区	利群村六组通组路	W03N511124001	井荣路	野鸡冲	0.285	0.000	0.285	无路面	0	等外公路	四级	
608	乐山市	井研县	研城农耕文旅片区	利群村五组通组路	W03O511124001	井荣路	曹家湾顶	0.756	0.000	0.756	水泥混凝土	3	等外公路	四级	
609	乐山市	井研县	研城农耕文旅片区	利群村三组通组路	W03P511124001	井荣路	大坟坝	0.439	0.000	0.439	无路面	0	等外公路	四级	
610	乐山市	井研县	研城农耕文旅片区	利群村七组通组路	W03Q511124001	大坟坝	包嘴	0.403	0.000	0.403	水泥混凝土	3	等外公路	四级	
611	乐山市	井研县	研城农耕文旅片区	利群村二组通组路	W03R511124001	大坟坝	弯儿	0.325	0.000	0.325	水泥混凝土	3	等外公路	四级	
612	乐山市	井研县	研城农耕文旅片区	利群村二组通组路	W03R511124002	弯儿	杯子山	0.684	0.000	0.684	砂石路面	3	等外公路	四级	
613	乐山市	井研县	研城农耕文旅片区	利群村十组通组路	W03S511124001	梅孑拗	七夹弯	1.127	0.000	1.127	无路面	0	等外公路	四级	
614	乐山市	井研县	研城农耕文旅片区	利群村十三组通组路	W03T511124001	老堰坎	许家弯顶	0.552	0.000	0.552	无路面	0	等外公路	四级	
615	乐山市	井研县	研城农耕文旅片区	利群村十四组通组路	W03U511124001	官斗山	坟山嘴	0.496	0.000	0.496	砂石路面	3	等外公路	四级	
616	乐山市	井研县	研城农耕文旅片区	高滩村十八组通组路	W03V511124001	水井办公室	龙相东屋后	0.156	0.000	0.156	无路面	0	等外公路	四级	
617	乐山市	井研县	研城农耕文旅片区	高滩村二组通组路	W03W511124001	利群村4组	井漆路	0.818	0.000	0.818	水泥混凝土	2.5	等外公路	四级	
618	乐山市	井研县	研城农耕文旅片区	高滩村十七组通组路	W03Y511124001	税德全屋前	龙相东屋后	1.137	0.000	1.137	水泥混凝土	2.5	等外公路	四级	
619	乐山市	井研县	研城农耕文旅片区	高石村二组通组路	W04551124001	五节龙坳儿	荣建清房外	0.403	0.000	0.403	水泥混凝土	3.5	等外公路	四级	
620	乐山市	井研县	研城农耕文旅片区	五谷村四组通组路	W04651124001	灰山桥村道起	林学文	0.685	0.000	0.685	水泥混凝土	3.5	等外公路	四级	

附表5 四川省乐山市井研县村道公路规划线路明细表

序号	路线所在省辖市	路线所在县（市、区）	路线所在乡镇	路线名称	路段编码	线路位置		线路里程			目前技术状况			规划技术等级	备注
						起点名称	终点名称	总里程（公里）	重复里程（公里）	实际里程（公里）	目前路面类型	路面宽度	技术等级		
（1）	（2）	（3）	（4）	（5）	（6）	（7）	（8）	（9）	（10）	（11）	（12）	（13）	（14）	（15）	（16）
621	乐山市	井研县	研城农耕文旅片区	五谷村十组通组路	W047511124001	村道	许仲祥	0.81	0.000	0.81	水泥混凝土	3.5	四级公路	四级	
622	乐山市	井研县	研城农耕文旅片区	高滩村十四组通组路	W04B511124001	早谷田	陈玉元半坡	0.932	0.000	0.932	砂石路面	2.5	等外公路	四级	
623	乐山市	井研县	研城农耕文旅片区	高滩村十三组通组路	W04C511124001	凉风坳	陈洪清房前	1.043	0.000	1.043	无路面	0	等外公路	四级	
624	乐山市	井研县	研城农耕文旅片区	高石村十三组通组路	W04D511124001	莲鱼凼	陈大明房外	0.658	0.000	0.658	水泥混凝土	2.5	等外公路	四级	
625	乐山市	井研县	研城农耕文旅片区	高石村十组通组路	W04F511124001	观芙菩萨	陈光余房外	0.127	0.000	0.127	水泥混凝土	2.5	等外公路	四级	
626	乐山市	井研县	研城农耕文旅片区	高石村七组通组路	W04G511124001	莲鱼凼	胡跃先房外	0.419	0.000	0.419	水泥混凝土	2.5	等外公路	四级	
627	乐山市	井研县	研城农耕文旅片区	高石村八组通组路	W04H511124001	莲鱼凼	陈天明房外	0.49	0.000	0.49	水泥混凝土	2.5	等外公路	四级	
628	乐山市	井研县	研城农耕文旅片区	高石村十四组通组路	W04I511124001	连鱼函	陈大拥房外	0.197	0.000	0.197	水泥混凝土	2.5	等外公路	四级	
629	乐山市	井研县	研城农耕文旅片区	双鹅村三组通组路	W04J511124001	但家坭	四组王正清房外	0.882	0.000	0.882	水泥混凝土	2.5	等外公路	四级	
630	乐山市	井研县	研城农耕文旅片区	双鹅村二组通组路	W04K511124001	双鹅三组大田角	双鹅二组许俊东房屋外	0.916	0.000	0.916	水泥混凝土	3	等外公路	四级	
631	乐山市	井研县	研城农耕文旅片区	双鹅村一组通组路	W04L511124001	许述清房后	宋德超房外	0.58	0.000	0.58	水泥混凝土	3	等外公路	四级	
632	乐山市	井研县	研城农耕文旅片区	双鹅村四组通组路	W04M511124001	廖家庙	王青根房外	0.181	0.000	0.181	水泥混凝土	3	等外公路	四级	
633	乐山市	井研县	研城农耕文旅片区	双鹅村七组通组路	W04N511124001	长土坭	王家沟	1.261	0.000	1.261	水泥混凝土	3	等外公路	四级	
634	乐山市	井研县	研城农耕文旅片区	双鹅村六组通组路	W04Q511124001	坭土	古桂华屋基地	0.332	0.000	0.332	无路面	0	等外公路	四级	
635	乐山市	井研县	研城农耕文旅片区	双鹅村十三组通组路	W04R511124001	万土地	雷国清房旁	0.308	0.000	0.308	水泥混凝土	3	等外公路	四级	
636	乐山市	井研县	研城农耕文旅片区	双鹅村八组通组路	W04S511124001	袁凤才房后	十二镶塘	0.876	0.000	0.876	水泥混凝土	3	等外公路	四级	
637	乐山市	井研县	研城农耕文旅片区	双鹅村十二组通组路	W04T511124001	马仲梁房后	袁正华房旁	0.419	0.000	0.419	砂石路面	2.5	等外公路	四级	
638	乐山市	井研县	研城农耕文旅片区	五谷村七组通组路	W04U511124001	村道	周华生	0.502	0.000	0.502	水泥混凝土	2.5	等外公路	四级	
639	乐山市	井研县	研城农耕文旅片区	五谷村九组通组路	W04V511124001	大土	路口	0.227	0.000	0.227	水泥混凝土	2.5	等外公路	四级	
640	乐山市	井研县	研城农耕文旅片区	五谷村九组通组路	W04V511124002	路口	林炳清房外	0.108	0.000	0.108	水泥混凝土	2.5	等外公路	四级	
641	乐山市	井研县	研城农耕文旅片区	五谷村五组通组路	W04X511124001	村色	左学元	0.219	0.000	0.219	水泥混凝土	3	等外公路	四级	
642	乐山市	井研县	研城农耕文旅片区	五谷村三组通组路	W04Y511124001	村道	刘学文	0.381	0.000	0.381	水泥混凝土	2.5	等外公路	四级	
643	乐山市	井研县	研城农耕文旅片区	五谷村六组通组路	W04Z511124001	村道	卢拥军房外	0.188	0.000	0.188	水泥混凝土	2	等外公路	四级	
644	乐山市	井研县	研城农耕文旅片区	塘角村一组通组路	W054511124001	华象公司	塘口田	0.14	0.000	0.14	水泥混凝土	4.5	四级公路	四级	
645	乐山市	井研县	研城农耕文旅片区	三合村二组通组路	W056511124001	四方碑	王丽家	0.397	0.000	0.397	水泥混凝土	3.5	等外公路	四级	
646	乐山市	井研县	研城农耕文旅片区	五谷村二组通组路	W05A511124001	村道	余文学	0.413	0.000	0.413	无路面	0	等外公路	四级	
647	乐山市	井研县	研城农耕文旅片区	五谷村一组通组路	W05B511124001	村道	鱼塘	0.446	0.000	0.446	水泥混凝土	3	等外公路	四级	
648	乐山市	井研县	研城农耕文旅片区	五谷村一组通组路	W05B511124002	鱼塘	许玉林	0.239	0.000	0.239	水泥混凝土	5.5	四级公路	四级	
649	乐山市	井研县	研城农耕文旅片区	五谷村一组通组路	W05B511124003	许玉林	曾祥开	0.195	0.000	0.195	水泥混凝土	3	等外公路	四级	
650	乐山市	井研县	研城农耕文旅片区	来凤村一组通组路	W065511124001	土湾桥入口	党校门口	0.381	0.000	0.381	水泥混凝土	6	四级公路	四级	
651	乐山市	井研县	研城农耕文旅片区	宋高山村五组通组路	W066511124001	大路	张怀家旁边	0.112	0.000	0.112	水泥混凝土	3	等外公路	四级	
652	乐山市	井研县	研城农耕文旅片区	红太阳村六组通组路	W067511124001	井分路口	鱼塘角	0.177	0.000	0.177	水泥混凝土	2.5	等外公路	四级	
653	乐山市	井研县	研城农耕文旅片区	新兴村七组通组路	W069511124001	七组山坪塘路引	蒋云光屋外	0.376	0.000	0.376	水泥混凝土	3.5	等外公路	四级	
654	乐山市	井研县	研城农耕文旅片区	新兴村二组通组路	W070511124001	世纪阳光B区围墙	陈云华屋外	0.461	0.000	0.461	水泥混凝土	3.5	等外公路	四级	
655	乐山市	井研县	研城农耕文旅片区	建新村十二组通组路	W072511124001	徐长元家	井沙路	0.228	0.000	0.228	水泥混凝土	3.5	等外公路	四级	
656	乐山市	井研县	研城农耕文旅片区	三合村四组通组路	W074511124001	双塘湾	罗建华屋外	0.493	0.000	0.493	水泥混凝土	3.5	等外公路	四级	
657	乐山市	井研县	研城农耕文旅片区	三合村六组通组路	W075511124001	蒋家埠	刘青先家	0.626	0.000	0.626	水泥混凝土	3.5	等外公路	四级	
658	乐山市	井研县	研城农耕文旅片区	三合村一组通组路	W076511124001	四方碑	龙茂华家	0.996	0.000	0.996	水泥混凝土	3.5	等外公路	四级	
659	乐山市	井研县	研城农耕文旅片区	雾虹村三组通组路	W078511124001	意龙印染厂	荣宏纺织	0.217	0.000	0.217	水泥混凝土	8	四级公路	四级	
660	乐山市	井研县	研城农耕文旅片区	建华村八组通组路	W080511124001	曾仲文屋后	胡洪川屋前	0.613	0.000	0.613	水泥混凝土	3.5	等外公路	四级	
661	乐山市	井研县	研城农耕文旅片区	建华村十八组通组路	W081511124001	太弯土	袁建平	0.155	0.000	0.155	水泥混凝土	3.5	等外公路	四级	
662	乐山市	井研县	研城农耕文旅片区	建华村十六组通组路	W082511124001	埂子土	假坟土	0.515	0.000	0.515	水泥混凝土	4.5	四级公路	四级	
663	乐山市	井研县	研城农耕文旅片区	化里村八组通组路	W083511124001	卫伯锦房前	扬子坟	0.371	0.000	0.371	水泥混凝土	3.5	等外公路	四级	
664	乐山市	井研县	研城农耕文旅片区	高坡村二组通组路	W0C9511124001	宋玉枝屋前	二组通组路	0.504	0.000	0.504	无路面	0	等外公路	四级	
665	乐山市	井研县	研城农耕文旅片区	高坡村二组通组路	W0C9511124002	二组通组路	吴俊容	0.082	0.000	0.082	无路面	0	等外公路	四级	
666	乐山市	井研县	研城农耕文旅片区	建华村七组通组路	W0CA511124001	碑儿田	程德华屋侧	0.237	0.000	0.237	水泥混凝土	5	四级公路	四级	
667	乐山市	井研县	研城农耕文旅片区	建华村三组通组路	W0CD511124001	白石坝	邱德勇屋后	0.728	0.000	0.728	水泥混凝土	2.5	等外公路	四级	
668	乐山市	井研县	研城农耕文旅片区	建华村三组通组路	W0CD511124002	邱德勇屋后	邱文海屋侧	0.379	0.000	0.379	无路面	0	等外公路	四级	
669	乐山市	井研县	研城农耕文旅片区	建华村二组通组路	W0CE511124001	刘述清屋后山顶	卫尚志屋侧	0.437	0.000	0.437	水泥混凝土	2.5	等外公路	四级	
670	乐山市	井研县	研城农耕文旅片区	宋高山村十组通组路	W0CN511124001	宋德均	张金文家	0.14	0.000	0.14	水泥混凝土	2	等外公路	四级	
671	乐山市	井研县	研城农耕文旅片区	新兴村五组通组路	W0CO511124001	金桂苑大门右侧	陈研明屋外	0.107	0.000	0.107	水泥混凝土	2.5	等外公路	四级	
672	乐山市	井研县	研城农耕文旅片区	造福村一组通组路	W0CP511124001	熊永付后面一组	高春平旁边	0.673	0.000	0.673	水泥混凝土	2.5	等外公路	四级	
673	乐山市	井研县	研城农耕文旅片区	红太阳村八组通组路	W0CV511124001	品种改良站	江国均门口	0.088	0.000	0.088	水泥混凝土	3	等外公路	四级	
674	乐山市	井研县	研城农耕文旅片区	来凤村四组通组路	W0D4511124001	世圣丝厂大门	方明元家旁	0.203	0.000	0.203	水泥混凝土	3	等外公路	四级	
675	乐山市	井研县	研城农耕文旅片区	来凤村五组通组路	W0D5511124001	朱华安房前	汪银光	0.819	0.000	0.819	水泥混凝土	3	等外公路	四级	
676	乐山市	井研县	研城农耕文旅片区	来凤村六组通组路	W0D6511124001	余志清	余长清	0.383	0.000	0.383	水泥混凝土	3	等外公路	四级	
677	乐山市	井研县	研城农耕文旅片区	幸福来村四组通组路	W0D7511124001	左荣华家外	税述成家外	0.324	0.000	0.324	水泥混凝土	2	等外公路	四级	
678	乐山市	井研县	研城农耕文旅片区	幸福来村三组通组路	W0D8511124001	大坟坝	转山儿	0.626	0.000	0.626	沥青混凝土	9	三级公路	四级	
679	乐山市	井研县	研城农耕文旅片区	幸福来村二组通组路	W0D9511124001	新观音	大队办公室	0.642	0.000	0.642	沥青混凝土	9	三级公路	四级	
680	乐山市	井研县	研城农耕文旅片区	幸福来村五组通组路	W0DA511124001	大队办公室	新井中校后	0.445	0.000	0.445	无路面	0	等外公路	四级	
681	乐山市	井研县	研城农耕文旅片区	宋高山村三组通组路	W0DB511124001	吴泽兵家	小宋摩托	0.657	0.000	0.657	水泥混凝土	3	等外公路	四级	
682	乐山市	井研县	研城农耕文旅片区	宋高山村二组通组路	W0DC511124001	二组路口	宋克成屋外	0.645	0.000	0.645	水泥混凝土	2.5	等外公路	四级	

附表5 四川省乐山市井研县村道公路规划线路明细表

序号	路线所在省辖市	路线所在县（市、区）	路线所在乡镇	路线名称	路段编码	线路位置		线路里程			目前技术状况			规划技术等级	备注
						起点名称	终点名称	总里程（公里）	重复里程（公里）	实际里程（公里）	目前路面类型	路面宽度	技术等级		
（1）	（2）	（3）	（4）	（5）	（6）	（7）	（8）	（9）	（10）	（11）	（12）	（13）	（14）	（15）	（16）
683	乐山市	井研县	研城农耕文旅片区	宋高山村十二组通组路	WODD511124001	大林祖坟山	大林4组	0.483	0.000	0.483	无路面	0	等外公路	四级	
684	乐山市	井研县	研城农耕文旅片区	瓦子坝村一组通组路	WODE511124002	李绍忠坳儿	瓦子坝一组通组路	0.335	0.000	0.335	砂石路面	3.5	等外公路	四级	
685	乐山市	井研县	研城农耕文旅片区	瓦子坝村一组通组路	WODE511124003	瓦子坝一组通组路	瓦子坝	0.348	0.000	0.348	水泥混凝土	3.5	四级公路	四级	
686	乐山市	井研县	研城农耕文旅片区	宋高山村十五组通组路	WODF511124001	乐井快速通道	左良家	1.147	0.000	1.147	砂石路面	2.5	等外公路	四级	
687	乐山市	井研县	研城农耕文旅片区	宋高山村十一组通组路	WODG511124001	左淑琼家	李金友家	0.53	0.000	0.53	砂石路面	3	等外公路	四级	
688	乐山市	井研县	研城农耕文旅片区	宋高山村八组通组路	WODH511124001	乐井快速通道	李付军鱼塘	0.657	0.000	0.657	水泥混凝土	3	等外公路	四级	
689	乐山市	井研县	研城农耕文旅片区	宋高山村一组通组路	WODI511124001	宋高山顶	宋建华家	0.452	0.000	0.452	水泥混凝土	2.5	等外公路	四级	
690	乐山市	井研县	研城农耕文旅片区	宋高山村七组通组路	WODJ511124001	天桥	李忠金家	0.354	0.000	0.354	无路面	0	等外公路	四级	
691	乐山市	井研县	研城农耕文旅片区	宋高山村四组通组路	WODK511124001	乐井路	宋高山八组	0.692	0.000	0.692	砂石路面	3	等外公路	四级	
692	乐山市	井研县	研城农耕文旅片区	宋高山村六组通组路	WODL511124001	宋富全家	张述彬家	0.279	0.000	0.279	水泥混凝土	3	等外公路	四级	
693	乐山市	井研县	研城农耕文旅片区	同心村二组通组路	WODM511124001	方炳富	213国道	0.662	0.000	0.662	无路面	0	等外公路	四级	
694	乐山市	井研县	研城农耕文旅片区	同心村一组通组路	WODN511124001	毛狗冲	张兴云家外	1.546	0.000	1.546	水泥混凝土	2.5	等外公路	四级	
695	乐山市	井研县	研城农耕文旅片区	飞跃村二组通组路	WODO511124001	看守所外	雷光华屋后	0.816	0.000	0.816	水泥混凝土	3	等外公路	四级	
696	乐山市	井研县	研城农耕文旅片区	飞跃村一组通组路	WODP511124001	雷光华屋后	卫开仲房前	0.61	0.000	0.61	水泥混凝土	3	等外公路	四级	
697	乐山市	井研县	研城农耕文旅片区	飞跃村五组通组路	WODQ511124001	万马机械厂外	张翔屋外	0.516	0.000	0.516	水泥混凝土	3	等外公路	四级	
698	乐山市	井研县	研城农耕文旅片区	飞跃村三组通组路	WODR511124001	湾儿	主通石堰桥	0.823	0.000	0.823	水泥混凝土	3.5	四级公路	四级	
699	乐山市	井研县	研城农耕文旅片区	红太阳村三组通组路	WODT511124001	七组交接点	谭克辉家	0.316	0.000	0.316	砂石路面	2	等外公路	四级	
700	乐山市	井研县	研城农耕文旅片区	红太阳村九组通组路	WODU511124001	井分路口	刘建华门口	1.122	0.000	1.122	水泥混凝土	3	等外公路	四级	
701	乐山市	井研县	研城农耕文旅片区	红太阳村七组通组路	WODV511124001	钱江门口	王伯清家	0.244	0.000	0.244	水泥混凝土	2.5	等外公路	四级	
702	乐山市	井研县	研城农耕文旅片区	红太阳村一组通组路	WODW511124001	井分路口	徐金华家25	1.226	0.000	1.226	水泥混凝土	2.5	等外公路	四级	
703	乐山市	井研县	研城农耕文旅片区	红太阳村四组通组路	WODX511124001	井分路五组交界口	程吉祥家	0.661	0.000	0.661	水泥混凝土	2.5	等外公路	四级	
704	乐山市	井研县	研城农耕文旅片区	红太阳村十组通组路	WODY511124001	一组交界	声伯康家	0.897	0.000	0.897	水泥混凝土	2.5	等外公路	四级	
705	乐山市	井研县	研城农耕文旅片区	楼房冲村二组通组路	WOE0511124001	鱼塘坝子	余仲文房子	0.244	0.000	0.244	水泥混凝土	2.5	等外公路	四级	
706	乐山市	井研县	研城农耕文旅片区	楼房冲村四组通组路	WOE1511124001	村办公室	村民陈大有房子旁边	1.148	0.000	1.148	砂石路面	2	等外公路	四级	
707	乐山市	井研县	研城农耕文旅片区	楼房冲村三组通组路	WOE2511124001	雅雀口	陈光学房子	0.271	0.000	0.271	水泥混凝土	3	等外公路	四级	
708	乐山市	井研县	研城农耕文旅片区	造福村七组通组路	WOE4511124001	七组进组道	何绍云家	1.052	0.000	1.052	水泥混凝土	3	等外公路	四级	
709	乐山市	井研县	研城农耕文旅片区	造福村五组通组路	WOE5511124001	会龙桥到范家湾	范家湾	0.796	0.000	0.796	水泥混凝土	2.5	等外公路	四级	
710	乐山市	井研县	研城农耕文旅片区	造福村八组通组路	WOE6511124001	会龙桥到胡长安旁边	会龙桥到胡长安旁边	0.372	0.000	0.372	水泥混凝土	2.5	等外公路	四级	
711	乐山市	井研县	研城农耕文旅片区	造福村四组通组路	WOE7511124001	五通坳到	熊俊清旁边	0.776	0.000	0.776	水泥混凝土	2.5	等外公路	四级	
712	乐山市	井研县	研城农耕文旅片区	新道路村三组通组路	WOE8511124001	塘角叉口	邹正元房前	0.298	0.000	0.298	砂石路面	2.5	等外公路	四级	
713	乐山市	井研县	研城农耕文旅片区	新道路村二组通组路	WOE9511124001	井白路天马山脚叉口	付家大院	0.348	0.000	0.348	水泥混凝土	2.5	等外公路	四级	
714	乐山市	井研县	研城农耕文旅片区	新兴村四组通组路	WOEA511124001	周建军屋外	陈建英屋外	0.251	0.000	0.251	水泥混凝土	3	等外公路	四级	
715	乐山市	井研县	研城农耕文旅片区	建新村一组通组路	WOEB511124002	凉水井	谢家湾	0.953	0.000	0.953	砂石路面	2.5	等外公路	四级	
716	乐山市	井研县	研城农耕文旅片区	建新村三组通组路	WOEC511124001	乐井路接道口	杨起友家	0.681	0.000	0.681	水泥混凝土	2.5	等外公路	四级	
717	乐山市	井研县	研城农耕文旅片区	高家寺村三组通组路	WOED511124001	高家村办公室外	张云华家	0.225	0.000	0.225	水泥混凝土	3	等外公路	四级	
718	乐山市	井研县	研城农耕文旅片区	高家寺村八组通组路	WOEF511124001	宋利强屋后	宋高山交界	1.202	0.000	1.202	无路面	0	等外公路	四级	
719	乐山市	井研县	研城农耕文旅片区	雾虹村五组通组路	WOEG511124001	五组程福全家	雾虹村村变压器处	0.778	0.000	0.778	砂石路面	2.5	等外公路	四级	
720	乐山市	井研县	研城农耕文旅片区	雾虹村六组通组路	WOEH511124001	三合村尹华清家	雾虹村龚建均家	0.589	0.000	0.589	无路面	0	等外公路	四级	
721	乐山市	井研县	研城农耕文旅片区	高坡村一组通组路	WOEJ511124001	村办公室	陈贵林屋前	0.744	0.000	0.744	水泥混凝土	3	等外公路	四级	
722	乐山市	井研县	研城农耕文旅片区	高坡村三组通组路	WOEK511124001	范凯屋旁	三湾塘	0.071	0.000	0.071	无路面	0	等外公路	四级	
723	乐山市	井研县	研城农耕文旅片区	高坡村三组通组路	WOEK511124002	三湾塘	卫正义屋前	0.564	0.000	0.564	水泥混凝土	3	等外公路	四级	
724	乐山市	井研县	研城农耕文旅片区	高坡村五组通组路	WOEM511124001	曾建勇鱼塘	村组道机房交叉口	0.208	0.000	0.208	水泥混凝土	2.5	等外公路	四级	
725	乐山市	井研县	研城农耕文旅片区	塘角村三组通组路	WOEN511124001	塘口儿	丁万明房外	0.331	0.000	0.331	无路面	0	等外公路	四级	
726	乐山市	井研县	研城农耕文旅片区	塘角村五组通组路	WOEO511124001	丁万明房外	粑叶塘	0.344	0.000	0.344	无路面	0	等外公路	四级	
727	乐山市	井研县	研城农耕文旅片区	塘角村六组通组路	WOEP511124001	来风砖厂	龚玉明房外	0.384	0.000	0.384	砂石路面	3	等外公路	四级	
728	乐山市	井研县	研城农耕文旅片区	塘角村七组通组路	WOEQ511124001	龚玉明房外	与石家三组交界处	0.401	0.000	0.401	无路面	0	等外公路	四级	
729	乐山市	井研县	研城农耕文旅片区	塘角村四组通组路	WOER511124001	塘口田外边	程俊芳房外	0.169	0.000	0.169	无路面	0	等外公路	四级	
730	乐山市	井研县	研城农耕文旅片区	建华村六组通组路	WOET511124001	邱德勇屋后	吴德全屋侧	0.283	0.000	0.283	水泥混凝土	2.5	等外公路	四级	
731	乐山市	井研县	研城农耕文旅片区	建华村十组通组路	WOEU511124001	水池	曾彬屋前	0.338	0.000	0.338	水泥混凝土	3	等外公路	四级	
732	乐山市	井研县	研城农耕文旅片区	建华村十二组通组路	WOEV511124001	农新中学后	周光玉屋侧	0.395	0.000	0.395	水泥混凝土	3	等外公路	四级	
733	乐山市	井研县	研城农耕文旅片区	建华村十一组通组路	WOEW511124001	陈淑群屋前	十一组通组路	0.331	0.000	0.331	水泥混凝土	3.5	等外公路	四级	
734	乐山市	井研县	研城农耕文旅片区	建华村十一组通组路	WOEW511124002	十一组通组路	曾书林屋后方	0.43	0.000	0.43	水泥混凝土	2.5	等外公路	四级	
735	乐山市	井研县	研城农耕文旅片区	建华村十三组通组路	WOEX511124001	梨儿树土	陈昌贵屋前	0.373	0.000	0.373	水泥混凝土	2.5	等外公路	四级	
736	乐山市	井研县	研城农耕文旅片区	建华村十九组通组路	WOEY511124001	白石坝	刘建森屋前	0.287	0.000	0.287	水泥混凝土	2.5	等外公路	四级	
737	乐山市	井研县	研城农耕文旅片区	建华村十四组通组路	WOEZ511124001	袁小容屋外侧	袁佑兵屋外侧	0.43	0.000	0.43	水泥混凝土	3	等外公路	四级	
738	乐山市	井研县	研城农耕文旅片区	建华村十七组通组路	WOF0511124001	假坟坝土	十七组通组路1	0.499	0.000	0.499	水泥混凝土	3	等外公路	四级	
739	乐山市	井研县	研城农耕文旅片区	建华村十七组通组路	WOF0511124002	十七组通组路1	十七组通组路2	0.451	0.000	0.451	砂石路面	2	等外公路	四级	
740	乐山市	井研县	研城农耕文旅片区	建华村十七组通组路	WOF0511124003	十七组通组路2	桑树土	0.446	0.000	0.446	水泥混凝土	3	等外公路	四级	
741	乐山市	井研县	研城农耕文旅片区	建华村五组通组路	WOF1511124001	假坟坝土	曾宗林屋侧	0.294	0.000	0.294	水泥混凝土	2.5	等外公路	四级	
742	乐山市	井研县	研城农耕文旅片区	建华村十五组通组路	WOF2511124001	产业路	殷明清屋前	0.592	0.000	0.592	水泥混凝土	2.5	等外公路	四级	
743	乐山市	井研县	研城农耕文旅片区	化里村二组通组路	WOF3511124001	二组榨叶林土	荣兴友自留地边	0.23	0.000	0.23	砂石路面	2	等外公路	四级	
744	乐山市	井研县	研城农耕文旅片区	化里村一组通组路	WOF4511124001	袁腊井	假角山	0.807	0.000	0.807	水泥混凝土	3.5	等外公路	四级	

附表5 四川省乐山市井研县村道公路规划线路明细表

序号	路线所在省辖市	路线所在县（市、区）	路线所在乡镇	路线名称	路段编码	线路位置		线路里程			目前技术状况			规划技术等级	备注
						起点名称	终点名称	总里程（公里）	重复里程（公里）	实际里程（公里）	目前路面类型	路面宽度	技术等级		
（1）	（2）	（3）	（4）	（5）	（6）	（7）	（8）	（9）	（10）	（11）	（12）	（13）	（14）	（15）	（16）
745	乐山市	井研县	研城农耕文旅片区	化里村四组通组路	W0F5511124001	黄石坎	范仲华屋前	0.406	0.000	0.406	无路面	0	等外公路	四级	
746	乐山市	井研县	研城农耕文旅片区	化里村七组通组路	W0F6511124001	村道	覃玉林屋前	0.583	0.000	0.583	水泥混凝土	3	等外公路	四级	
747	乐山市	井研县	研城农耕文旅片区	化里村六组通组路	W0F7511124001	塘角	卢明贵屋前	0.145	0.000	0.145	无路面	0	等外公路	四级	
748	乐山市	井研县	研城农耕文旅片区	化里村五组通组路	W0F8511124001	村道公路	陈仲全屋前	0.527	0.000	0.527	无路面	0	等外公路	四级	
749	乐山市	井研县	研城农耕文旅片区	化里村三组通组路	W0F9511124001	塘角	袁腊井	0.71	0.000	0.71	无路面	0	等外公路	四级	
750	乐山市	井研县	研城农耕文旅片区	造福村三组通组路	W0JR511124001	造福三组雷仲元	雷金贵	0.46	0.000	0.46	砂石路面	2.5	等外公路	四级	
751	乐山市	井研县	研城农耕文旅片区	雾虹村七组通组路	W0JS511124001	三合办公室	七组余长发家	0.429	0.000	0.429	无路面	0	等外公路	四级	
752	乐山市	井研县	研城农耕文旅片区	雾虹村八组通组路	W0JX511124001	三合村四组	雾虹村七组村民王德昌家	0.193	0.000	0.193	无路面	0	等外公路	四级	
753	乐山市	井研县	研城农耕文旅片区	楼房冲村一组通组路	W1F9511124001	胡晓莉房子	胡建康房子	0.767	0.000	0.767	水泥混凝土	2.5	等外公路	四级	
754	乐山市	井研县	研城农耕文旅片区	三教村四组通组路	W0OC511124001	三教教村四组的路牌	田埂	0.077	0.000	0.077	水泥混凝土	3	等外公路	四级	
755	乐山市	井研县	研城农耕文旅片区	三教村四组通组路	W0OC511124002	田埂	李铁成的屋	0.209	0.000	0.209	水泥混凝土	2.5	等外公路	四级	
756	乐山市	井研县	研城农耕文旅片区	高庙山村九组通组路	W0OD511124001	朱凤荣家外	袁学军家外	0.816	0.000	0.816	砂石路面	2.5	等外公路	四级	
757	乐山市	井研县	研城农耕文旅片区	高庙山村三组通组路	W0OE511124001	刘伯厅房外	成建明屋外	0.395	0.000	0.395	水泥混凝土	2.5	等外公路	四级	
758	乐山市	井研县	研城农耕文旅片区	高庙山村二组通组路	W0OF511124001	成建明家外	夏友林家外	0.696	0.000	0.696	水泥混凝土	2.5	等外公路	四级	
759	乐山市	井研县	研城农耕文旅片区	高庙山村一组通组路	W0OG511124001	夏友林房外	彭杜才家外	0.463	0.000	0.463	无路面	0	等外公路	四级	
760	乐山市	井研县	研城农耕文旅片区	高庙山村十一组通组路	W0OI511124001	肖述清家外	毛述军家外	0.341	0.000	0.341	水泥混凝土	2.5	等外公路	四级	
761	乐山市	井研县	研城农耕文旅片区	高庙山村十组通组路	W0OJ511124001	张金庭房后	曾述明家外	0.315	0.000	0.315	水泥混凝土	3	等外公路	四级	
762	乐山市	井研县	研城农耕文旅片区	高庙山村七组通组路	W0OK511124001	易旭东塘边	三叉路	0.12	0.000	0.12	水泥混凝土	3	等外公路	四级	
763	乐山市	井研县	研城农耕文旅片区	高庙山村七组通组路	W0OK511124002	三叉路	彭笃宣家外	0.236	0.000	0.236	水泥混凝土	2.5	等外公路	四级	
764	乐山市	井研县	研城农耕文旅片区	高庙山村八组通组路	W0OL511124001	易旭东塘边	三叉路	0.111	0.000	0.111	砂石路面	3	等外公路	四级	
765	乐山市	井研县	研城农耕文旅片区	高庙山村八组通组路	W0OL511124002	三叉路	李友家外	0.17	0.000	0.17	无路面	0	等外公路	四级	
766	乐山市	井研县	研城农耕文旅片区	瓦窑村十一组通组路	W0OM511124001	乐井路饲料厂旁	胡东平屋后	0.475	0.000	0.475	水泥混凝土	2.5	等外公路	四级	
767	乐山市	井研县	研城农耕文旅片区	瓦窑村十一组通组路	W0OM511124002	胡东平屋后	胡保卫屋外	0.243	0.000	0.243	砂石路面	2	等外公路	四级	
768	乐山市	井研县	研城农耕文旅片区	瓦窑村四组通组路	W0ON511124001	张永洪屋后	路口	0.276	0.000	0.276	水泥混凝土	2.5	等外公路	四级	
769	乐山市	井研县	研城农耕文旅片区	瓦窑村四组通组路	W0ON511124002	路口	井白路三组公塘外	0.752	0.000	0.752	水泥混凝土	3	等外公路	四级	
770	乐山市	井研县	研城农耕文旅片区	瓦窑村一组通组路	W0OP511124001	李有春屋后	关塘坎	0.462	0.000	0.462	水泥混凝土	3	等外公路	四级	
771	乐山市	井研县	研城农耕文旅片区	瓦窑村一组通组路	W0OP511124002	关塘坎	李术明屋后	1.092	0.000	1.092	水泥混凝土	3	等外公路	四级	
772	乐山市	井研县	研城农耕文旅片区	大光明村四组通组路	W0OR511124001	谢云华房屋前	余小客容屋外	0.266	0.000	0.266	水泥混凝土	2.5	等外公路	四级	
773	乐山市	井研县	研城农耕文旅片区	瓦窑村二组通组路	W0OS511124001	界牌	李云华屋外	0.971	0.000	0.971	水泥混凝土	3	等外公路	四级	
774	乐山市	井研县	研城农耕文旅片区	瓦窑村十三组通组路	W0OT511124002	与三教村一组交界处	邓国才屋外	0.351	0.000	0.351	水泥混凝土	3	等外公路	四级	
775	乐山市	井研县	研城农耕文旅片区	瓦窑村十六组通组路	W0OU511124003	胡性方屋外	胡洪建屋外	0.184	0.000	0.184	水泥混凝土	2.5	等外公路	四级	
776	乐山市	井研县	研城农耕文旅片区	瓦窑村十四组通组路	W0OW511124001	庾文海副食店	庾吕军	0.819	0.000	0.819	水泥混凝土	3	等外公路	四级	
777	乐山市	井研县	研城农耕文旅片区	瓦窑村十五组通组路	W0OX511124001	黄成中屋后	庾情屋外	0.23	0.000	0.23	水泥混凝土	2.5	等外公路	四级	
778	乐山市	井研县	研城农耕文旅片区	瓦窑村十二组通组路	W0OY511124001	胡吉祥塘边	胡永成屋外	0.47	0.000	0.47	水泥混凝土	3	等外公路	四级	
779	乐山市	井研县	研城农耕文旅片区	瓦窑村七组通组路	W0OZ511124001	瑞帧机砖头厂旁	李俊凡老屋外	0.45	0.000	0.45	水泥混凝土	2.5	等外公路	四级	
780	乐山市	井研县	研城农耕文旅片区	瓦窑村七组通组路	W0OZ511124002	李俊凡老屋外	胡国清屋外	0.132	0.000	0.132	水泥混凝土	2.5	等外公路	四级	
781	乐山市	井研县	研城农耕文旅片区	瓦窑村六组通组路	W01A511124001	与九组界限处	程柏军屋外	0.698	0.000	0.698	水泥混凝土	3	等外公路	四级	
782	乐山市	井研县	研城农耕文旅片区	大光明村六组通组路	W01B511124001	李小平屋后	范明正屋外	1.248	0.000	1.248	水泥混凝土	3	等外公路	四级	
783	乐山市	井研县	研城农耕文旅片区	大光明村三组通组路	W01C511124001	井白路	李桂华屋外	0.324	0.000	0.324	水泥混凝土	3	等外公路	四级	
784	乐山市	井研县	研城农耕文旅片区	大光明村二组通组路	W01D511124001	李桂华屋外	宋克峰屋外	1.126	0.000	1.126	水泥混凝土	3	等外公路	四级	
785	乐山市	井研县	研城农耕文旅片区	大光明村九组通组路	W01E511124001	井白路钓鱼台	胡建群屋外	0.539	0.000	0.539	水泥混凝土	2.5	等外公路	四级	
786	乐山市	井研县	研城农耕文旅片区	大光明村一组通组路	W01F511124001	胡建群屋外	朱建军鸡场外	0.995	0.000	0.995	水泥混凝土	2.5	等外公路	四级	
787	乐山市	井研县	研城农耕文旅片区	大光明村一组通组路	W01F511124002	朱建军鸡场外	李少军屋外	0.113	0.000	0.113	无路面	0	等外公路	四级	
788	乐山市	井研县	研城农耕文旅片区	大光明村十三组通组路	W01H511124001	钩鱼台李德明屋外	李述军屋外	0.427	0.000	0.427	水泥混凝土	2.5	等外公路	四级	
789	乐山市	井研县	研城农耕文旅片区	大光明村十四组通组路	W01I511124001	相胡桂华屋外	胡正才屋外	0.151	0.000	0.151	水泥混凝土	2.5	等外公路	四级	
790	乐山市	井研县	研城农耕文旅片区	大光明村十一组通组路	W01J511124001	胡正才屋外	彭小华屋外	0.483	0.000	0.483	水泥混凝土	2.5	等外公路	四级	
791	乐山市	井研县	研城农耕文旅片区	大光明村十二组通组路	W01K511124001	井自白路李建强屋外	曾健屋外	0.832	0.000	0.832	水泥混凝土	3	等外公路	四级	
792	乐山市	井研县	研城农耕文旅片区	大光明村七组通组路	W01L511124001	十二组分路李德容路边土处	吕碧容屋外	0.794	0.000	0.794	水泥混凝土	2.5	等外公路	四级	
793	乐山市	井研县	研城农耕文旅片区	大光明村十组通组路	W01M511124001	与尖钵村交界处	周宗福屋后	0.871	0.000	0.871	水泥混凝土	2.5	等外公路	四级	
794	乐山市	井研县	研城农耕文旅片区	瓦窑村九组通组路	W038511124001	邹正友对面	吕泽云	0.256	0.000	0.256	水泥混凝土	3.5	等外公路	四级	
795	乐山市	井研县	研城农耕文旅片区	塘湾村九组通组路	W0AD511124001	灰腰子湾儿	雷东家	1.035	0.000	1.035	水泥混凝土	3	等外公路	四级	
796	乐山市	井研县	研城农耕文旅片区	五龙场村八组通组路	W0AE511124001	婆子田	田季康家	0.169	0.000	0.169	无路面	0	等外公路	四级	
797	乐山市	井研县	研城农耕文旅片区	曙光村十组通组路	W0AF511124001	大田	李勇军	0.184	0.000	0.184	水泥混凝土	2.5	等外公路	四级	
798	乐山市	井研县	研城农耕文旅片区	五龙场村五组通组路	W0AG511124001	高坝湾	童车坝	1.104	0.000	1.104	水泥混凝土	2.5	等外公路	四级	
799	乐山市	井研县	研城农耕文旅片区	曙光村七组通组路	W0AI511124001	跃进水库埂	喻小红家	0.778	0.000	0.778	水泥混凝土	3.5	等外公路	四级	
800	乐山市	井研县	研城农耕文旅片区	曙光村十二组通组路	W0AJ511124001	三宝路路旁	十二组晒场	0.202	0.000	0.202	水泥混凝土	3	等外公路	四级	
801	乐山市	井研县	研城农耕文旅片区	五爱村一组通组路	W0AK511124001	村办公室	干塘湾	0.579	0.000	0.579	水泥混凝土	3	等外公路	四级	
802	乐山市	井研县	研城农耕文旅片区	五爱村七组通组路	W0AL511124001	马道嘴	挖角冲	0.813	0.000	0.813	水泥混凝土	2.5	等外公路	四级	
803	乐山市	井研县	研城农耕文旅片区	五爱村六组通组路	W0AM511124001	大田外	王世平房什	1.019	0.000	1.019	水泥混凝土	3	等外公路	四级	
804	乐山市	井研县	研城农耕文旅片区	五爱村五组通组路	W0AN511124001	王正帮家	色盐湾路口	0.616	0.000	0.616	水泥混凝土	3	等外公路	四级	
805	乐山市	井研县	研城农耕文旅片区	五爱村九组通组路	W0AO511124001	新桥儿	楠竹扁	0.978	0.000	0.978	水泥混凝土	3	等外公路	四级	
806	乐山市	井研县	研城农耕文旅片区	五爱村四组通组路	W0AP511124001	村道路接口	雷东房外	0.854	0.000	0.854	水泥混凝土	3	等外公路	四级	

附表5 四川省乐山市井研县村道公路规划线路明细表

序号	路线所在省辖市	路线所在县（市、区）	路线所在乡镇	路线名称	路段编码	线路位置		线路里程			目前技术状况			规划技术等级	备注
						起点名称	终点名称	总里程（公里）	重复里程（公里）	实际里程（公里）	目前路面类型	路面宽度	技术等级		
（1）	（2）	（3）	（4）	（5）	（6）	（7）	（8）	（9）	（10）	（11）	（12）	（13）	（14）	（15）	（16）
807	乐山市	井研县	研城农耕文旅片区	五爱村三组通组路	WOAQ511124001	村道路接口	王尔横房外	0.817	0.000	0.817	水泥混凝土	3	等外公路	四级	
808	乐山市	井研县	研城农耕文旅片区	五爱村二组通组路	WOAR511124001	张有胜房外	张有贵房外	0.922	0.000	0.922	水泥混凝土	3	等外公路	四级	
809	乐山市	井研县	研城农耕文旅片区	五龙场村七组通组路	WOAS511124001	熊保全屋外	罗进银家	0.129	0.000	0.129	无路面	0	等外公路	四级	
810	乐山市	井研县	研城农耕文旅片区	塘湾村五组通组路	WOAT511124001	村加工房	五组通组路	1.185	0.000	1.185	水泥混凝土	3	等外公路	四级	
811	乐山市	井研县	研城农耕文旅片区	塘湾村五组通组路	WOAT511124002	五组通组路	陈永贵家	0.191	0.000	0.191	无路面	0	等外公路	四级	
812	乐山市	井研县	研城农耕文旅片区	塘湾村一组通组路	WOAU511124001	村操场	王少云	0.294	0.000	0.294	无路面	0	等外公路	四级	
813	乐山市	井研县	研城农耕文旅片区	塘湾村十组通组路	WOAV511124001	李明洪住房外	雷军往房外	0.772	0.000	0.772	水泥混凝土	2.5	等外公路	四级	
814	乐山市	井研县	研城农耕文旅片区	塘湾村三组通组路	WOAW511124001	坳儿土	李德秋外	0.849	0.000	0.849	水泥混凝土	3	等外公路	四级	
815	乐山市	井研县	研城农耕文旅片区	塘湾村八组通组路	WOAX511124001	杨在贵长榜田头	刘汉军家	0.769	0.000	0.769	水泥混凝土	2.5	等外公路	四级	
816	乐山市	井研县	研城农耕文旅片区	塘湾村六组通组路	WOAY511124001	干湾儿	长田呷	0.633	0.000	0.633	砂石路面	2.5	等外公路	四级	
817	乐山市	井研县	研城农耕文旅片区	塘湾村七组通组路	WOAZ511124001	王维新外	王正金外	0.296	0.000	0.296	水泥混凝土	2.5	等外公路	四级	
818	乐山市	井研县	研城农耕文旅片区	五龙场村九组通组路	WOB0511124001	碑坳儿	九组通组路	0.232	0.000	0.232	砂石路面	2.5	等外公路	四级	
819	乐山市	井研县	研城农耕文旅片区	五龙场村九组通组路	WOB0511124002	九组通组路	左志明家	0.854	0.000	0.854	无路面	0	等外公路	四级	
820	乐山市	井研县	研城农耕文旅片区	五龙场村十组通组路	WOB1511124001	大田坝挡头	田有良家	0.733	0.000	0.733	无路面	0	等外公路	四级	
821	乐山市	井研县	研城农耕文旅片区	五龙场村十二组通组路	WOB2511124003	黄尸坎	十二组通组路	0.231	0.000	0.231	水泥混凝土	3	等外公路	四级	
822	乐山市	井研县	研城农耕文旅片区	五龙场村十二组通组路	WOB2511124004	十二组通组路	陈光学象	0.274	0.000	0.274	无路面	0	等外公路	四级	
823	乐山市	井研县	研城农耕文旅片区	五龙场村十三组通组路	WOB5511124001	游干渠边四洪1井	湾儿	0.225	0.000	0.225	水泥混凝土	3	等外公路	四级	
824	乐山市	井研县	研城农耕文旅片区	五龙场村十三组通组路	WOB5511124002	湾儿	塘坎边	0.308	0.000	0.308	砂石路面	2.5	等外公路	四级	
825	乐山市	井研县	研城农耕文旅片区	五龙场村十四组通组路	WOB6511124001	土地坳	十四组通组路	0.73	0.000	0.73	水泥混凝土	3.5	等外公路	四级	
826	乐山市	井研县	研城农耕文旅片区	五龙场村十四组通组路	WOB6511124002	十四组通组路	三叉路	0.425	0.000	0.425	无路面	0	等外公路	四级	
827	乐山市	井研县	研城农耕文旅片区	五龙场村一组通组路	WOB7511124001	村办公室	团山儿	0.805	0.000	0.805	水泥混凝土	2.5	等外公路	四级	
828	乐山市	井研县	研城农耕文旅片区	五龙场村二组通组路	WOB8511124001	老塘角	二组通组路	0.172	0.000	0.172	砂石路面	2.5	等外公路	四级	
829	乐山市	井研县	研城农耕文旅片区	五龙场村二组通组路	WOB8511124002	二组通组路	郑明文家	0.119	0.000	0.119	无路面	0	等外公路	四级	
830	乐山市	井研县	研城农耕文旅片区	桂花村十一组通组路	WOBA511124001	青明会土	曾前进家	0.281	0.000	0.281	砂石路面	3	等外公路	四级	
831	乐山市	井研县	研城农耕文旅片区	桂花村二组通组路	WOBB511124001	千宝路五公里段	刘德勋后边	0.558	0.000	0.558	水泥混凝土	2.5	等外公路	四级	
832	乐山市	井研县	研城农耕文旅片区	桂花村九组通组路	WOBC511124001	方红凹儿上	石干渠桥傍	1.18	0.000	1.18	水泥混凝土	3	等外公路	四级	
833	乐山市	井研县	研城农耕文旅片区	桂花村四组通组路	WOBD511124001	千宝路王罗军的土	王碧均家	0.762	0.000	0.762	水泥混凝土	3	等外公路	四级	
834	乐山市	井研县	研城农耕文旅片区	桂花村八组通组路	WOBE511124001	万建小学	李德银	1.483	0.000	1.483	无路面	0	等外公路	四级	
835	乐山市	井研县	研城农耕文旅片区	桂花村三组通组路	WOBF511124001	千宝路石骨土	武邦平家	0.413	0.000	0.413	无路面	0	等外公路	四级	
836	乐山市	井研县	研城农耕文旅片区	桂花村六组通组路	WOBG511124001	程三呷家外	塘儿田外	0.977	0.000	0.977	水泥混凝土	2.5	等外公路	四级	
837	乐山市	井研县	研城农耕文旅片区	桂花村十组通组路	WOBH511124001	红花水坝前五十米	碾子土	1.01	0.000	1.01	无路面	0	等外公路	四级	
838	乐山市	井研县	研城农耕文旅片区	桂花村十三组通组路	WOBI511124002	学校山	王有才坳儿	0.391	0.000	0.391	水泥混凝土	2.5	等外公路	四级	
839	乐山市	井研县	研城农耕文旅片区	桂花村十二组通组路	WOBJ511124001	十二十三组的三叉路	雷茂清家	0.737	0.000	0.737	砂石路面	3	等外公路	四级	
840	乐山市	井研县	研城农耕文旅片区	三溪村二组通组路	WOBK511124001	杨学明家	张绍全宗	0.466	0.000	0.466	水泥混凝土	3.5	等外公路	四级	
841	乐山市	井研县	研城农耕文旅片区	三溪村八组通组路	WOBN511124001	修山坳	八组通组路	0.318	0.000	0.318	砂石路面	2	等外公路	四级	
842	乐山市	井研县	研城农耕文旅片区	三溪村八组通组路	WOBN511124002	八组通组路	碾子坡	0.692	0.000	0.692	无路面	0	等外公路	四级	
843	乐山市	井研县	研城农耕文旅片区	三溪村九组通组路	WOBO511124001	漏阴塘上面路口	王小平家	0.411	0.000	0.411	水泥混凝土	2.5	等外公路	四级	
844	乐山市	井研县	研城农耕文旅片区	三溪村五组通组路	WOBP511124001	五组村道旁	五组李学才家	0.141	0.000	0.141	水泥混凝土	3	等外公路	四级	
845	乐山市	井研县	研城农耕文旅片区	三溪村十三组通组路	WOBQ511124001	宋学良大土边	十三组王泽轩家	0.521	0.000	0.521	无路面	0	等外公路	四级	
846	乐山市	井研县	研城农耕文旅片区	三溪村十二组通组路	WOBR511124001	五组丁四军	十二组廖小军家	0.305	0.000	0.305	无路面	0	等外公路	四级	
847	乐山市	井研县	研城农耕文旅片区	三溪村一组通组路	WOBS511124001	长田边路口	黎华元外面	1.083	0.000	1.083	无路面	0	等外公路	四级	
848	乐山市	井研县	研城农耕文旅片区	三溪村十组通组路	WOBT511124002	快速通道下面	十组廖永军	0.155	0.000	0.155	无路面	0	等外公路	四级	
849	乐山市	井研县	研城农耕文旅片区	曙光村二组通组路	WOBU511124001	碑儿塘	大山坡塘	1.127	0.000	1.127	水泥混凝土	3	等外公路	四级	
850	乐山市	井研县	研城农耕文旅片区	曙光村四组通组路	WOBV511124001	井乐快速通道红绿灯路口	合水大田	0.64	0.000	0.64	水泥混凝土	3.5	等外公路	四级	
851	乐山市	井研县	研城农耕文旅片区	曙光村五组通组路	WOBW511124001	两口塘	曾仕军屋外	0.498	0.000	0.498	水泥混凝土	2	等外公路	四级	
852	乐山市	井研县	研城农耕文旅片区	曙光村六组通组路	WOBX511124001	杨玉龙后边	毛坝支渠旁边	0.881	0.000	0.881	水泥混凝土	3	等外公路	四级	
853	乐山市	井研县	研城农耕文旅片区	曙光村十四组通组路	WOBY511124001	三宝路	彭宣明外	0.801	0.000	0.801	水泥混凝土	3	等外公路	四级	
854	乐山市	井研县	研城农耕文旅片区	曙光村十一组通组路	WOBZ511124001	原四棵办公室	张贵元的屋外	0.295	0.000	0.295	水泥混凝土	2.5	等外公路	四级	
855	乐山市	井研县	研城农耕文旅片区	曙光村十五组通组路	WOC0511124001	反修土	李友富家外	0.217	0.000	0.217	水泥混凝土	3	等外公路	四级	
856	乐山市	井研县	研城农耕文旅片区	曙光村十三组通组路	WOC1511124001	三宝路	周文新	0.461	0.000	0.461	水泥混凝土	2.5	等外公路	四级	
857	乐山市	井研县	研城农耕文旅片区	三溪村六组通组路	WOC3511124001	范有才家外面路口	鲁板桥桥头	1.039	0.000	1.039	水泥混凝土	3	等外公路	四级	
858	乐山市	井研县	研城农耕文旅片区	三教村二组通组路	W1BW511124001	李林的坳田	熊健成的屋	0.181	0.000	0.181	水泥混凝土	5	四级公路	四级	
859	乐山市	井研县	研城农耕文旅片区	三教村二组通组路	W1BW511124002	熊健成的屋	熊健成的屋外	0.207	0.000	0.207	无路面	0	等外公路	四级	
860	乐山市	井研县	研城农耕文旅片区	通组路	W1E8511124001	刘家	李家	0.172	0.000	0.172	砂石路面	3.5	等外公路	四级	
861	乐山市	井研县	研城农耕文旅片区	瓦窑村十组通组路	W927511124001	吕中药屋外	李玉才屋外	0.609	0.000	0.609	水泥混凝土	3.5	四级公路	四级	
862	乐山市	井研县	研城农耕文旅片区	三教村八组通组路	W933511124001	李有迪	李有迪承包地	0.091	0.000	0.091	水泥混凝土	3	等外公路	四级	
863	乐山市	井研县	研城农耕文旅片区	三教村八组通组路	W933511124002	李有迪承包地	曾广明的院坝	0.433	0.000	0.433	水泥混凝土	3	等外公路	四级	
864	乐山市	井研县	研城农耕文旅片区	三教村五组通组路	W938511124001	郭德才	卫树民的屋外	0.193	0.000	0.193	无路面	0	等外公路	四级	
865	乐山市	井研县	研城农耕文旅片区	三教村五组通组路	W938511124002	卫树民的屋外	杨明军的外面井乐路边	0.224	0.000	0.224	水泥混凝土	2.5	等外公路	四级	
866	乐山市	井研县	研城农耕文旅片区	高庙山村四组通组路	W940511124001	刘学凡家外	刘泽金家外	0.328	0.000	0.328	水泥混凝土	2.5	等外公路	四级	
867	乐山市	井研县	研城农耕文旅片区	三教村十一组通组路	W988511124001	井乐路三教村十三组路牌口	湾儿	1.374	0.000	1.374	水泥混凝土	3	等外公路	四级	
868	乐山市	井研县	研城农耕文旅片区	三教村十一组通组路	W988511124002	湾儿	李兴高的屋	0.057	0.000	0.057	砂石路面	2.5	等外公路	四级	

附表5 四川省乐山市井研县村道公路规划线路明细表

序号	路线所在省辖市	路线所在县（市、区）	路线所在乡镇	路线名称	路段编码	线路位置		线路里程			目前技术状况			规划技术等级	备注
						起点名称	终点名称	总里程（公里）	重复里程（公里）	实际里程（公里）	目前路面类型	路面宽度	技术等级		
（1）	（2）	（3）	（4）	（5）	（6）	（7）	（8）	（9）	（10）	（11）	（12）	（13）	（14）	（15）	（16）
869	乐山市	井研县	研城农耕文旅片区	三教村一组通组路	W991511124001	三教村一组的路牌	王佑群的屋	0.355	0.000	0.355	水泥混凝土	3	等外公路	四级	
870	乐山市	井研县	研城农耕文旅片区	三教村七组通组路	W992511124001	李红军的塘边	杨伟利的屋外	0.261	0.000	0.261	水泥混凝土	3	等外公路	四级	
871	乐山市	井研县	研城农耕文旅片区	三教村十三组通组路	W993511124001	井乐路口三教村13组路牌	熊学文的屋	0.439	0.000	0.439	水泥混凝土	3	等外公路	四级	
872	乐山市	井研县	研城农耕文旅片区	三教村三组通组路	W995511124001	华林纺织厂	吕碧容	0.442	0.000	0.442	水泥混凝土	2.5	等外公路	四级	
873	乐山市	井研县	研城农耕文旅片区	三教村十组通组路	W996511124001	原高石梯大队办公室	三教村十组	0.067	0.000	0.067	水泥混凝土	3	等外公路	四级	
874	乐山市	井研县	研城农耕文旅片区	三教村十组通组路	W996511124002	三教村十组	吴金容的屋	0.721	0.000	0.721	水泥混凝土	3	等外公路	四级	
875	乐山市	井研县	研城农耕文旅片区	瓦子坝村十五组通组路	WOJY511124001	瓦子坝桥	王平家	0.817	0.000	0.817	水泥混凝土	2.5	等外公路	四级	
876	乐山市	井研县	研城农耕文旅片区	梅家湾村六组通组路	WOJZ511124001	梅小自土外	宋吉勇渔棚	0.376	0.000	0.376	无路面	0	等外公路	四级	
877	乐山市	井研县	研城农耕文旅片区	高岩村五组通组路	WOKO511124001	肖云枝房后	沿家坝	0.524	0.000	0.524	水泥混凝土	2.5	等外公路	四级	
878	乐山市	井研县	研城农耕文旅片区	新群村十九组通组路	WOK1511124001	汪善正房前	雷琦房前	0.347	0.000	0.347	水泥混凝土	2.5	等外公路	四级	
879	乐山市	井研县	研城农耕文旅片区	新群村十九组通组路	WOK1511124002	雷琦房前	雷文忠家	0.516	0.000	0.516	无路面	0	等外公路	四级	
880	乐山市	井研县	研城农耕文旅片区	民建村二十组通组路	WOK2511124001	东岳庙	二十组通组路	0.435	0.000	0.435	水泥混凝土	2.5	等外公路	四级	
881	乐山市	井研县	研城农耕文旅片区	共裕村十五组通组路	WOK3511124001	胡孝清房后	范学军房前	0.252	0.000	0.252	砂石路面	2	等外公路	四级	
882	乐山市	井研县	研城农耕文旅片区	民建村六组通组路	WOK4511124001	村道边	李仲康家	0.219	0.000	0.219	无路面	0	等外公路	四级	
883	乐山市	井研县	研城农耕文旅片区	民建村七组通组路	WOK5511124001	高马头	吴胜	0.425	0.000	0.425	无路面	0	等外公路	四级	
884	乐山市	井研县	研城农耕文旅片区	共裕村十组通组路	WOK6511124001	朱洪金家外	程红军家外	0.33	0.000	0.33	水泥混凝土	2.5	等外公路	四级	
885	乐山市	井研县	研城农耕文旅片区	民建村二组通组路	WOK7511124001	吴光才家后	宋淑容家外	0.454	0.000	0.454	水泥混凝土	2.5	等外公路	四级	
886	乐山市	井研县	研城农耕文旅片区	新群村十八组通组路	WOK9511124001	汪道成家	汪道清家	0.286	0.000	0.286	水泥混凝土	2.5	等外公路	四级	
887	乐山市	井研县	研城农耕文旅片区	千佛村二组通组路	WOKC511124001	张永房旁	周小明屋后	0.238	0.000	0.238	砂石路面	2.5	等外公路	四级	
888	乐山市	井研县	研城农耕文旅片区	新群村十组通组路	WOKD511124001	雷庆友家路口	碾子土	0.669	0.000	0.669	砂石路面	2.5	等外公路	四级	
889	乐山市	井研县	研城农耕文旅片区	共裕村十一组通组路	WOKE511124001	范天云房前	程科房前	0.638	0.000	0.638	水泥混凝土	2.5	等外公路	四级	
890	乐山市	井研县	研城农耕文旅片区	瓦子坝村四组通组路	WOKF511124001	程德金家后	范俊清家前	0.538	0.000	0.538	水泥混凝土	2.5	等外公路	四级	
891	乐山市	井研县	研城农耕文旅片区	瓦子坝村四组通组路	WOKF511124002	范俊清家前	范俊华家前	0.372	0.000	0.372	无路面	0	等外公路	四级	
892	乐山市	井研县	研城农耕文旅片区	千佛村十组通组路	WOKG511124001	刘淑英	张银富	0.246	0.000	0.246	水泥混凝土	2.5	等外公路	四级	
893	乐山市	井研县	研城农耕文旅片区	千佛村十一组通组路	WOKH511124001	王德安屋外	宋福元屋外	0.328	0.000	0.328	水泥混凝土	2.5	等外公路	四级	
894	乐山市	井研县	研城农耕文旅片区	千佛村九组通组路	WOKI511124001	袁定江猪场	汪学军家	0.273	0.000	0.273	水泥混凝土	3	等外公路	四级	
895	乐山市	井研县	研城农耕文旅片区	千佛村七组通组路	WOKJ511124001	许乃华屋外	李维川屋外	0.578	0.000	0.578	砂石路面	2.5	等外公路	四级	
896	乐山市	井研县	研城农耕文旅片区	千佛村十三组通组路	WOKK511124001	李吉处房屋后	高下平屋外	0.419	0.000	0.419	水泥混凝土	2.5	等外公路	四级	
897	乐山市	井研县	研城农耕文旅片区	千佛村四组通组路	WOKL511124001	凹口	李学强屋外	0.326	0.000	0.326	砂石路面	2.5	等外公路	四级	
898	乐山市	井研县	研城农耕文旅片区	千佛村五组通组路	WOKM511124001	龚四屋外	梅兴福屋外	0.726	0.000	0.726	水泥混凝土	2.5	等外公路	四级	
899	乐山市	井研县	研城农耕文旅片区	千佛村六组通组路	WOKN511124001	大田个	李群枝屋外	0.428	0.000	0.428	砂石路面	2.5	等外公路	四级	
900	乐山市	井研县	研城农耕文旅片区	高岩村一组通组路	WOKO511124001	石碑坳	曾丽群家	0.135	0.000	0.135	无路面	0	等外公路	四级	
901	乐山市	井研县	研城农耕文旅片区	高岩村一组通组路	WOKO511124002	曾丽群家	龚福全家	0.15	0.000	0.15	无路面	0	等外公路	四级	
902	乐山市	井研县	研城农耕文旅片区	高岩村二组通组路	WOKQ511124001	石碑坳路口	王进华家	0.273	0.000	0.273	水泥混凝土	2.5	等外公路	四级	
903	乐山市	井研县	研城农耕文旅片区	高岩村四组通组路	WOKR511124001	塞水坝路口	杨雪丽家	0.597	0.000	0.597	水泥混凝土	2.5	等外公路	四级	
904	乐山市	井研县	研城农耕文旅片区	高岩村六组通组路	WOKS511124001	舒建康家	吕永康家	0.674	0.000	0.674	水泥混凝土	2.5	等外公路	四级	
905	乐山市	井研县	研城农耕文旅片区	高岩村七组通组路	WOKT511124001	银盘山	李登才家	1.158	0.000	1.158	水泥混凝土	2.5	等外公路	四级	
906	乐山市	井研县	研城农耕文旅片区	高岩村十一组通组路	WOKU511124001	龚绍修家	王进德家	0.208	0.000	0.208	无路面	0	等外公路	四级	
907	乐山市	井研县	研城农耕文旅片区	高岩村八组通组路	WOKV511124001	碳灰土	山尖土	0.673	0.000	0.673	水泥混凝土	2.5	等外公路	四级	
908	乐山市	井研县	研城农耕文旅片区	高岩村十二组通组路	WOKW511124001	康家冲	梅素容家	0.832	0.000	0.832	无路面	0	等外公路	四级	
909	乐山市	井研县	研城农耕文旅片区	高岩村十五组通组路	WOKX511124001	王建军家	周忠家	0.401	0.000	0.401	砂石路面	2.5	等外公路	四级	
910	乐山市	井研县	研城农耕文旅片区	高岩村十四组通组路	WOKY511124001	桥儿坝	张华冲	0.667	0.000	0.667	水泥混凝土	2.5	等外公路	四级	
911	乐山市	井研县	研城农耕文旅片区	高岩村三组通组路	WOKZ511124001	汪玉春家	胡国安家	0.586	0.000	0.586	水泥混凝土	2.5	等外公路	四级	
912	乐山市	井研县	研城农耕文旅片区	高岩村十三组通组路	WOL0511124001	二亩四	周清明	0.306	0.000	0.306	无路面	0	等外公路	四级	
913	乐山市	井研县	研城农耕文旅片区	高岩村九组通组路	WOL1511124001	坳儿土	贺万强家	0.47	0.000	0.47	砂石路面	2.5	等外公路	四级	
914	乐山市	井研县	研城农耕文旅片区	高岩村十六组通组路	WOL2511124001	长房坡	梅家贵家	0.632	0.000	0.632	砂石路面	2.5	等外公路	四级	
915	乐山市	井研县	研城农耕文旅片区	新群村七组通组路	WOL3511124001	汪洋家	汪立英家	0.513	0.000	0.513	水泥混凝土	2.5	等外公路	四级	
916	乐山市	井研县	研城农耕文旅片区	新群村七组通组路	WOL3511124002	汪立英家	汪建伟家	0.203	0.000	0.203	无路面	0	等外公路	四级	
917	乐山市	井研县	研城农耕文旅片区	新群村六组通组路	WOL5511124001	推土机土	大塘儿	0.303	0.000	0.303	水泥混凝土	2.5	等外公路	四级	
918	乐山市	井研县	研城农耕文旅片区	新群村八组通组路	WOL6511124001	双龙桥	王桂花家	0.177	0.000	0.177	无路面	0	等外公路	四级	
919	乐山市	井研县	研城农耕文旅片区	新群村四组通组路	WOL7511124001	三洞桥	汪善全房外	1.054	0.000	1.054	水泥混凝土	2.5	等外公路	四级	
920	乐山市	井研县	研城农耕文旅片区	新群村十一组通组路	WOL8511124001	蒋长银家路口	曹培均家	0.939	0.000	0.939	水泥混凝土	3.5	四级公路	四级	
921	乐山市	井研县	研城农耕文旅片区	新群村十一组通组路	WOL8511124002	曹培均家	曹静家	0.362	0.000	0.362	砂石路面	2.5	等外公路	四级	
922	乐山市	井研县	研城农耕文旅片区	新群村九组通组路	WOLA511124001	大田田头	雷建明家	0.307	0.000	0.307	水泥混凝土	2.5	等外公路	四级	
923	乐山市	井研县	研城农耕文旅片区	新群村一组通组路	WOLC511124001	袁定生房后	宋德清家	0.141	0.000	0.141	砂石路面	2.5	等外公路	四级	
924	乐山市	井研县	研城农耕文旅片区	新群村十五组通组路	WOLD511124001	宋达向屋后	坟坝土三叉路口	1.176	0.000	1.176	砂石路面	2.5	等外公路	四级	
925	乐山市	井研县	研城农耕文旅片区	新群村十五组通组路	WOLD511124002	坟坝土三叉路口	雷雨田家	0.605	0.000	0.605	水泥混凝土	2.5	等外公路	四级	
926	乐山市	井研县	研城农耕文旅片区	新群村二十一组通组路	WOLF511124001	漆加民房前	漆加会房前	0.378	0.000	0.378	无路面	0	等外公路	四级	
927	乐山市	井研县	研城农耕文旅片区	新群村二十组通组路	WOLG511124001	漆家塘	吴应枝家	0.936	0.000	0.936	无路面	0	等外公路	四级	
928	乐山市	井研县	研城农耕文旅片区	新群村十四组通组路	WOLH511124001	宋达向屋后	汪六生家	0.2	0.000	0.2	水泥混凝土	2.5	等外公路	四级	
929	乐山市	井研县	研城农耕文旅片区	新群村十四组通组路	WOLH511124002	汪六生家	回车坝	0.134	0.000	0.134	水泥混凝土	3.5	等外公路	四级	
930	乐山市	井研县	研城农耕文旅片区	新群村十四组通组路	WOLH511124003	回车坝	左春枝家	0.135	0.000	0.135	无路面	0	等外公路	四级	

附表5 四川省乐山市井研县村道公路规划线路明细表

序号	路线所在省辖市	路线所在县（市、区）	路线所在乡镇	路线名称	路段编码	线路位置		线路里程			目前技术状况			规划技术等级	备注
						起点名称	终点名称	总里程（公里）	重复里程（公里）	实际里程（公里）	目前路面类型	路面宽度	技术等级		
（1）	（2）	（3）	（4）	（5）	（6）	（7）	（8）	（9）	（10）	（11）	（12）	（13）	（14）	（15）	（16）
931	乐山市	井研县	研城农耕文旅片区	新群村三组通组路	WOLK511124001	陈友谊商店	汪善全家	0.271	0.000	0.271	水泥混凝土	2.5	等外公路	四级	
932	乐山市	井研县	研城农耕文旅片区	新群村十二组通组路	WOLM511124001	范六文家后边	纪长明家	0.41	0.000	0.41	水泥混凝土	2.5	等外公路	四级	
933	乐山市	井研县	研城农耕文旅片区	新群村二组通组路	WOLN511124001	程友谊小卖部旁	毛德友家	0.153	0.000	0.153	砂石路面	2.5	等外公路	四级	
934	乐山市	井研县	研城农耕文旅片区	新群村十六组通组路	WOLO511124001	汪助君房外	林胜勇坳口	0.474	0.000	0.474	砂石路面	2.5	等外公路	四级	
935	乐山市	井研县	研城农耕文旅片区	新群村五组通组路	WOLP511124001	朱文友家	宋桂枝家	0.333	0.000	0.333	水泥混凝土	2.5	等外公路	四级	
936	乐山市	井研县	研城农耕文旅片区	新群村五组通组路	WOLP511124002	宋桂枝家	汪德清家	0.235	0.000	0.235	砂石路面	2.5	等外公路	四级	
937	乐山市	井研县	研城农耕文旅片区	新群村十七组通组路	WOLR511124001	塘角旁	汪善贵家	0.515	0.000	0.515	水泥混凝土	3	等外公路	四级	
938	乐山市	井研县	研城农耕文旅片区	民建村三组通组路	WOLS511124001	陈工鱼房外	卫燕家	0.271	0.000	0.271	水泥混凝土	3	等外公路	四级	
939	乐山市	井研县	研城农耕文旅片区	民建村八组通组路	WOLU511124001	村办公室后	宋兴旺家	1.286	0.000	1.286	水泥混凝土	2.5	等外公路	四级	
940	乐山市	井研县	研城农耕文旅片区	民建村九组通组路	WOLV511124001	宋淑容	梅文革家外	0.423	0.000	0.423	水泥混凝土	2.5	等外公路	四级	
941	乐山市	井研县	研城农耕文旅片区	民建村四组通组路	WOLW511124001	村道边	宋伟家	0.275	0.000	0.275	水泥混凝土	3	等外公路	四级	
942	乐山市	井研县	研城农耕文旅片区	民建村五组通组路	WOLX511124001	村道边	雷加清	0.352	0.000	0.352	水泥混凝土	2.5	等外公路	四级	
943	乐山市	井研县	研城农耕文旅片区	民建村十二组通组路	WOLY511124001	村道边	雷定高家	0.35	0.000	0.35	水泥混凝土	2.5	等外公路	四级	
944	乐山市	井研县	研城农耕文旅片区	民建村十组通组路	WOLZ511124001	村道边	石长林家后	0.979	0.000	0.979	水泥混凝土	2.5	等外公路	四级	
945	乐山市	井研县	研城农耕文旅片区	民建村十三组通组路	WOM0511124001	煤炭凹	杨光水家	1.014	0.000	1.014	水泥混凝土	2.5	等外公路	四级	
946	乐山市	井研县	研城农耕文旅片区	民建村十四组通组路	WOM1511124001	曾家湾	蔡相均	0.57	0.000	0.57	水泥混凝土	2.5	等外公路	四级	
947	乐山市	井研县	研城农耕文旅片区	民建村十六组通组路	WOM2511124001	村道边	曾永益家	0.283	0.000	0.283	无路面	0	等外公路	四级	
948	乐山市	井研县	研城农耕文旅片区	民建村十七组通组路	WOM3511124001	袁家凹	雷加元家后	0.45	0.000	0.45	水泥混凝土	2.5	等外公路	四级	
949	乐山市	井研县	研城农耕文旅片区	民建村十八组通组路	WOM4511124001	变压器	雷建义家	0.219	0.000	0.219	水泥混凝土	2.5	等外公路	四级	
950	乐山市	井研县	研城农耕文旅片区	民建村十九组通组路	WOM5511124001	村道边	石明清家	0.423	0.000	0.423	无路面	0	等外公路	四级	
951	乐山市	井研县	研城农耕文旅片区	梅家湾村十二组通组路	WOM6511124001	张世杰屋后	税桂华屋外	0.415	0.000	0.415	水泥混凝土	2	等外公路	四级	
952	乐山市	井研县	研城农耕文旅片区	梅家湾村九组通组路	WOM7511124001	程全安屋外	丁建康屋外	0.699	0.000	0.699	水泥混凝土	3	等外公路	四级	
953	乐山市	井研县	研城农耕文旅片区	梅家湾村十组通组路	WOM8511124001	长土边	雷定江屋外	0.23	0.000	0.23	无路面	0	等外公路	四级	
954	乐山市	井研县	研城农耕文旅片区	梅家湾村十一组通组路	WOM9511124001	宋建林屋外	张贵全屋外	0.485	0.000	0.485	砂石路面	2	等外公路	四级	
955	乐山市	井研县	研城农耕文旅片区	梅家湾村一组通组路	WOMA511124001	杨晓萍屋外	王正才屋外	0.793	0.000	0.793	水泥混凝土	2.5	等外公路	四级	
956	乐山市	井研县	研城农耕文旅片区	梅家湾村四组通组路	WOMB511124001	圣牧源大门外	梅智林屋外	0.555	0.000	0.555	无路面	0	等外公路	四级	
957	乐山市	井研县	研城农耕文旅片区	梅家湾村三组通组路	WOMC511124001	梅德全屋外	程晓琼屋外	0.297	0.000	0.297	砂石路面	3	等外公路	四级	
958	乐山市	井研县	研城农耕文旅片区	梅家湾村八组通组路	WOMD511124001	谢兴富屋外	熊大金屋外	0.462	0.000	0.462	砂石路面	2.5	等外公路	四级	
959	乐山市	井研县	研城农耕文旅片区	梅家湾村七组通组路	WOME511124001	大石板	夏玉明屋后	0.933	0.000	0.933	水泥混凝土	2.5	等外公路	四级	
960	乐山市	井研县	研城农耕文旅片区	石家桥村七组通组路	WOMF511124002	宋文军家	三湾塘	0.473	0.000	0.473	水泥混凝土	2.5	等外公路	四级	
961	乐山市	井研县	研城农耕文旅片区	石家桥村七组通组路	WOMF511124003	三湾塘	四箱塘	0.28	0.000	0.28	水泥混凝土	2.5	等外公路	四级	
962	乐山市	井研县	研城农耕文旅片区	石家桥村十八组通组路	WOMI511124001	贾利群房前	税成清房前	0.692	0.000	0.692	无路面	0	等外公路	四级	
963	乐山市	井研县	研城农耕文旅片区	石家桥村二十组通组路	WOMJ511124001	李玉慧房前	张云华房前	0.31	0.000	0.31	水泥混凝土	2.5	等外公路	四级	
964	乐山市	井研县	研城农耕文旅片区	石家桥村十九组通组路	WOMK511124001	213线张培荣牛棚	张小军房前	0.418	0.000	0.418	水泥混凝土	2.5	等外公路	四级	
965	乐山市	井研县	研城农耕文旅片区	石家桥村二十三组通组路	WOML511124001	张树才房后	共裕交界处	0.394	0.000	0.394	无路面	0	等外公路	四级	
966	乐山市	井研县	研城农耕文旅片区	汤家寺村六组通组路	WOMN511124001	李清孝家	谭建新家	0.531	0.000	0.531	水泥混凝土	3.5	等外公路	四级	
967	乐山市	井研县	研城农耕文旅片区	汤家寺村四组通组路	WOMO511124001	袁伙明家外	周菊秋	0.179	0.000	0.179	无路面	0	等外公路	四级	
968	乐山市	井研县	研城农耕文旅片区	汤家寺村九组通组路	WOMP511124001	三湾塘角	熊付金家外	0.296	0.000	0.296	水泥混凝土	2.5	等外公路	四级	
969	乐山市	井研县	研城农耕文旅片区	汤家寺村十四组通组路	WOMT511124002	庙儿田角	周付强家外	0.834	0.000	0.834	水泥混凝土	2.5	等外公路	四级	
970	乐山市	井研县	研城农耕文旅片区	汤家寺村十五组通组路	WOMU511124001	周述权大土旁三叉路口	周从明家外	1.057	0.000	1.057	砂石路面	2.5	等外公路	四级	
971	乐山市	井研县	研城农耕文旅片区	汤家寺村十一组通组路	WOMV511124001	袁伙明干田角	周东升家外	0.917	0.000	0.917	水泥混凝土	2.5	等外公路	四级	
972	乐山市	井研县	研城农耕文旅片区	汤家寺村十组通组路	WOMW511124001	原后冲小学旁	周永树家	0.142	0.000	0.142	无路面	0	等外公路	四级	
973	乐山市	井研县	研城农耕文旅片区	汤家寺村三组通组路	WOMX511124001	张玉林的房屋旁	周崇军家	0.398	0.000	0.398	无路面	0	等外公路	四级	
974	乐山市	井研县	研城农耕文旅片区	汤家寺村二组通组路	WOMY511124001	周利群的干田角	周维贴家外	0.555	0.000	0.555	砂石路面	2.5	等外公路	四级	
975	乐山市	井研县	研城农耕文旅片区	共裕村十四组通组路	WON1511124001	齐心学校	李国华房前	0.445	0.000	0.445	水泥混凝土	2.5	等外公路	四级	
976	乐山市	井研县	研城农耕文旅片区	共裕村三组通组路	WON2511124001	左建军家	雷加华家	0.522	0.000	0.522	水泥混凝土	2.5	等外公路	四级	
977	乐山市	井研县	研城农耕文旅片区	共裕村十九组通组路	WON3511124001	范学军塘田	郭仲钦房前	0.125	0.000	0.125	无路面	0	等外公路	四级	
978	乐山市	井研县	研城农耕文旅片区	共裕村十七组通组路	WON4511124001	程术刚店儿	程祖德后边	0.355	0.000	0.355	水泥混凝土	2.5	等外公路	四级	
979	乐山市	井研县	研城农耕文旅片区	共裕村十二组通组路	WON5511124001	里仁桥联网路	卢老师房前	0.398	0.000	0.398	水泥混凝土	2.5	等外公路	四级	
980	乐山市	井研县	研城农耕文旅片区	共裕村十三组通组路	WON6511124001	十四组边界	张培干房前	0.509	0.000	0.509	无路面	0	等外公路	四级	
981	乐山市	井研县	研城农耕文旅片区	共裕村十八组通组路	WON7511124001	程术刚店	范天受后面	0.369	0.000	0.369	砂石路面	2.5	等外公路	四级	
982	乐山市	井研县	研城农耕文旅片区	共裕村六组通组路	WON8511124001	六组晒坝	税金容房后	0.241	0.000	0.241	无路面	0	等外公路	四级	
983	乐山市	井研县	研城农耕文旅片区	共裕村七组通组路	WON9511124001	七组晒坝	刘炳兰房前	0.365	0.000	0.365	水泥混凝土	2.5	等外公路	四级	
984	乐山市	井研县	研城农耕文旅片区	共裕村九组通组路	WONA511124001	左金龙房后	李述伟鱼塘角	0.339	0.000	0.339	砂石路面	3	等外公路	四级	
985	乐山市	井研县	研城农耕文旅片区	共裕村一组通组路	WONB511124001	程树明家外	程建勇鱼塘	0.468	0.000	0.468	水泥混凝土	2.5	等外公路	四级	
986	乐山市	井研县	研城农耕文旅片区	共裕村二组通组路	WONC511124001	程林炎家外	王茂元家外	0.494	0.000	0.494	砂石路面	2	等外公路	四级	
987	乐山市	井研县	研城农耕文旅片区	共裕村五组通组路	WOND511124001	213线思源纸厂	雷永康家	0.357	0.000	0.357	水泥混凝土	2.5	等外公路	四级	
988	乐山市	井研县	研城农耕文旅片区	共裕村四组通组路	WONE511124001	213线范天勤	王文俊家外	0.337	0.000	0.337	水泥混凝土	2.5	等外公路	四级	
989	乐山市	井研县	研城农耕文旅片区	瓦子坝村十六组通组路	WONF511124001	王用金家	大地湾桥	0.103	0.000	0.103	砂石路面	2.5	等外公路	四级	
990	乐山市	井研县	研城农耕文旅片区	瓦子坝村十六组通组路	WONF511124002	大地湾桥	吴绪清家	0.265	0.000	0.265	无路面	0	等外公路	四级	
991	乐山市	井研县	研城农耕文旅片区	瓦子坝村十七组通组路	WONH511124001	大沙涵	王在宣家	0.861	0.000	0.861	砂石路面	2.5	等外公路	四级	
992	乐山市	井研县	研城农耕文旅片区	瓦子坝村十八组通组路	WONI511124001	税小康家	王在轩家	0.429	0.000	0.429	砂石路面	2.5	等外公路	四级	

附表5 四川省乐山市井研县村道公路规划线路明细表

序号	路线所在省辖市	路线所在县（市、区）	路线所在乡镇	路线名称	路段编码	线路位置		线路里程			目前技术状况			规划技术等级	备注
						起点名称	终点名称	总里程（公里）	重复里程（公里）	实际里程（公里）	目前路面类型	路面宽度	技术等级		
（1）	（2）	（3）	（4）	（5）	（6）	（7）	（8）	（9）	（10）	（11）	（12）	（13）	（14）	（15）	（16）
993	乐山市	井研县	研城农耕文旅片区	瓦子坝村二十组通组路	WONJ511124001	王俊元家	王知全家	0.295	0.000	0.295	无路面	0	等外公路	四级	
994	乐山市	井研县	研城农耕文旅片区	瓦子坝村二十二组通组路	WONK511124001	塘角	雷庆华家	0.254	0.000	0.254	砂石路面	2	等外公路	四级	
995	乐山市	井研县	研城农耕文旅片区	瓦子坝村二十一组通组路	WONL511124001	王在红家	何电中家	0.229	0.000	0.229	水泥混凝土	2.5	等外公路	四级	
996	乐山市	井研县	研城农耕文旅片区	瓦子坝村二十一组通组路	WONL511124002	何电中家	何电军家	0.584	0.000	0.584	砂石路面	2.5	等外公路	四级	
997	乐山市	井研县	研城农耕文旅片区	瓦子坝村十九组通组路	WONN511124001	火嘴坡	王幼军家	0.342	0.000	0.342	水泥混凝土	2.5	等外公路	四级	
998	乐山市	井研县	研城农耕文旅片区	瓦子坝村十四组通组路	WONO511124001	王在光家外	王荣华家	0.383	0.000	0.383	水泥混凝土	2.5	等外公路	四级	
999	乐山市	井研县	研城农耕文旅片区	瓦子坝村十三组通组路	WONP511124001	沈二娃家外	王七家外	0.741	0.000	0.741	水泥混凝土	2.5	等外公路	四级	
1000	乐山市	井研县	研城农耕文旅片区	瓦子坝村十一组通组路	WONR511124001	罗耳埂	周文其家	0.726	0.000	0.726	砂石路面	2.5	等外公路	四级	
1001	乐山市	井研县	研城农耕文旅片区	瓦子坝村十组通组路	WONS511124001	罗耳埂	程碧客家外	0.807	0.000	0.807	水泥混凝土	2.5	等外公路	四级	
1002	乐山市	井研县	研城农耕文旅片区	瓦子坝村九组通组路	WONT511124001	程建家外	周从岗家	0.553	0.000	0.553	水泥混凝土	2.5	等外公路	四级	
1003	乐山市	井研县	研城农耕文旅片区	瓦子坝村七组通组路	WONU511124001	牌坊	雷加胜家外	0.966	0.000	0.966	水泥混凝土	3	等外公路	四级	
1004	乐山市	井研县	研城农耕文旅片区	瓦子坝村六组通组路	WONV511124001	邱林刚家外	程召才家外	0.851	0.000	0.851	砂石路面	2.5	等外公路	四级	
1005	乐山市	井研县	研城农耕文旅片区	瓦子坝村六组通组路	WONV511124002	程召才家外	程志伟家外	0.301	0.000	0.301	无路面	0	等外公路	四级	
1006	乐山市	井研县	研城农耕文旅片区	瓦子坝村八组通组路	WONX511124001	圆山	程绪清家外	0.584	0.000	0.584	水泥混凝土	2.5	等外公路	四级	
1007	乐山市	井研县	研城农耕文旅片区	瓦子坝村八组通组路	WONX511124002	程绪清家外	程建华家外	0.233	0.000	0.233	砂石路面	2.5	等外公路	四级	
1008	乐山市	井研县	研城农耕文旅片区	瓦子坝村五组通组路	WONZ511124001	朱庭贵家后	张树炎	0.263	0.000	0.263	水泥混凝土	2.5	等外公路	四级	
1009	乐山市	井研县	研城农耕文旅片区	瓦子坝村三组通组路	WOO1511124001	张玉良家外	塘角	0.439	0.000	0.439	水泥混凝土	4	四级公路	四级	
1010	乐山市	井研县	研城农耕文旅片区	瓦子坝村三组通组路	WOO1511124002	塘角	程树才家外	0.545	0.000	0.545	砂石路面	2.5	等外公路	四级	
1011	乐山市	井研县	研城农耕文旅片区	瓦子坝村三组通组路	WOO1511124003	程树才家外	朱召全	0.223	0.000	0.223	无路面	0	等外公路	四级	
1012	乐山市	井研县	研城农耕文旅片区	千佛村三组通组路	WOO4511124001	胡建贵屋后	汤家寺路	0.108	0.000	0.108	砂石路面	2.5	等外公路	四级	
1013	乐山市	井研县	研城农耕文旅片区	共裕村二十组通组路	WOO5511124001	十字路口	税红均家后面	0.199	0.000	0.199	水泥混凝土	2.5	等外公路	四级	
1014	乐山市	井研县	研城农耕文旅片区	民建村一组通组路	W101511124001	村道边	朱淑容家	0.859	0.000	0.859	水泥混凝土	3.5	等外公路	四级	
1015	乐山市	井研县	研城农耕文旅片区	民建村十五组通组路	W102511124001	天桥	凹口	0.544	0.000	0.544	水泥混凝土	4.5	四级公路	四级	
1016	乐山市	井研县	研城农耕文旅片区	石家桥村十七组通组路	W105511124001	三厢塘	哈哥厂后三叉路口	0.722	0.000	0.722	水泥混凝土	4	四级公路	四级	
1017	乐山市	井研县	研城农耕文旅片区	石家桥村二十一组通组路	W106511124001	卫东机械厂	华印纸厂	0.46	0.000	0.46	水泥混凝土	9	四级公路	四级	
1018	乐山市	井研县	研城农耕文旅片区	石家桥村二十二组通组路	W107511124001	博裕鞋业	家居特色小镇	0.413	0.000	0.413	水泥混凝土	9	四级公路	四级	
1019	乐山市	井研县	研城农耕文旅片区	共裕村十六村一组通组路	W109511124001	朱家坝桥	原雷锄非屋外现在的公厕处	1.005	0.000	1.005	沥青混凝土	4	四级公路	四级	
1020	乐山市	井研县	研城农耕文旅片区	石家桥村十组通组路	W1FZ511124001	肠衣厂	饲料厂	0.196	0.000	0.196	砂石路面	2	等外公路	四级	
1021	乐山市	井研县	研城农耕文旅片区	王家沟村八组通组路	WO55511124001	万土地	白林小学	0.119	0.000	0.119	水泥混凝土	4.5	四级公路	四级	
1022	乐山市	井研县	研城农耕文旅片区	五同村十三组通组路	WO60511124001	产业干道	程树友	0.14	0.000	0.14	水泥混凝土	3.5	四级公路	四级	
1023	乐山市	井研县	研城农耕文旅片区	四方村三组通组路	WO61511124001	李文华屋外	刘金华处	0.099	0.000	0.099	水泥混凝土	3	等外公路	四级	
1024	乐山市	井研县	研城农耕文旅片区	大团村十一组通组路	WO8451124001	四井路	黄泽文处	0.126	0.000	0.126	水泥混凝土	3.5	等外公路	四级	
1025	乐山市	井研县	研城农耕文旅片区	大团村十五组通组路	WO8551124001	四井路	周文华处	0.603	0.000	0.603	水泥混凝土	3.5	四级公路	四级	
1026	乐山市	井研县	研城农耕文旅片区	大团村十三组通组路	WO8651124001	坳店子	刘建明处	0.322	0.000	0.322	水泥混凝土	3.5	四级公路	四级	
1027	乐山市	井研县	研城农耕文旅片区	大团村十六组通组路	WO8751124001	村道路	周泽明处	0.498	0.000	0.498	水泥混凝土	3.5	四级公路	四级	
1028	乐山市	井研县	研城农耕文旅片区	大团村十九组通组路	WO8951124001	十八组路口	十九组晒坝	0.19	0.000	0.19	水泥混凝土	3.5	四级公路	四级	
1029	乐山市	井研县	研城农耕文旅片区	青春村十五组通组路	WO9051124001	江林农场	曾文彬家	0.458	0.000	0.458	水泥混凝土	3.5	四级公路	四级	
1030	乐山市	井研县	研城农耕文旅片区	石堰村四组通组路	WO9251124001	村道	王均华	0.132	0.000	0.132	水泥混凝土	3.5	等外公路	四级	
1031	乐山市	井研县	研城农耕文旅片区	石堰村十三组通组路	WO9451124001	石堰村村道	罗述章住房	0.085	0.000	0.085	水泥混凝土	3.5	等外公路	四级	
1032	乐山市	井研县	研城农耕文旅片区	农新村五组通组路	WO9551124001	廖桂华	廖建光家	0.245	0.000	0.245	水泥混凝土	4.5	四级公路	四级	
1033	乐山市	井研县	研城农耕文旅片区	王家沟村十一组通组路	WO9951124001	代虎林房后	12组组一道	0.565	0.000	0.565	水泥混凝土	3.5	等外公路	四级	
1034	乐山市	井研县	研城农耕文旅片区	大河井村十四组通组路	WOC851124001	村道路周宗贵土处	廖宗炳房前	0.323	0.000	0.323	水泥混凝土	2.5	等外公路	四级	
1035	乐山市	井研县	研城农耕文旅片区	大河井村八组通组路	WOCB511124001	廖文祥厂门前	龚云华房后	0.304	0.000	0.304	水泥混凝土	2.5	等外公路	四级	
1036	乐山市	井研县	研城农耕文旅片区	柏家村十二组通组路	WOCC511124001	万文彬家	吴元林家	0.368	0.000	0.368	水泥混凝土	2.5	等外公路	四级	
1037	乐山市	井研县	研城农耕文旅片区	五同村一组通组路	WOCF511124001	四井路	卫龙金	0.193	0.000	0.193	水泥混凝土	3	等外公路	四级	
1038	乐山市	井研县	研城农耕文旅片区	全福村二组通组路	WOCG511124001	马路田处	雷吉如堰塘角	0.428	0.000	0.428	水泥混凝土	3	等外公路	四级	
1039	乐山市	井研县	研城农耕文旅片区	大河井村五组通组路	WOCH511124001	村道路猫猫山	杨志刚房前	0.61	0.000	0.61	砂石路面	2.5	等外公路	四级	
1040	乐山市	井研县	研城农耕文旅片区	农新村八组通组路	WOCI511124001	雷德全家门口	徐培宣家门口	0.427	0.000	0.427	砂石路面	2	等外公路	四级	
1041	乐山市	井研县	研城农耕文旅片区	共富村十四组通组路	WOCJ511124001	吊子土边	吴长清家外	0.147	0.000	0.147	水泥混凝土	3	等外公路	四级	
1042	乐山市	井研县	研城农耕文旅片区	断桥村十二组通组路	WOCK511124001	万元方家后面	程德荣家	0.375	0.000	0.375	无路面	0	等外公路	四级	
1043	乐山市	井研县	研城农耕文旅片区	同前村八组通组路	WOCL511124001	三叉口	曾六会外	0.519	0.000	0.519	无路面	0	等外公路	四级	
1044	乐山市	井研县	研城农耕文旅片区	柏家村十组通组路	WOCM511124001	金桥山	熊兴跃家	0.307	0.000	0.307	无路面	0	等外公路	四级	
1045	乐山市	井研县	研城农耕文旅片区	共富村七组通组路	WOCQ511124001	朱绍华家外朱建清家外	贾怀之家外	0.115	0.000	0.115	水泥混凝土	2.5	等外公路	四级	
1046	乐山市	井研县	研城农耕文旅片区	断桥村三组通组路	WOCR511124001	村道	三组通组路	0.242	0.000	0.242	无路面	0	等外公路	四级	
1047	乐山市	井研县	研城农耕文旅片区	断桥村三组通组路	WOCR511124002	三组通组路	断桥河	0.386	0.000	0.386	水泥混凝土	3.5	四级公路	四级	
1048	乐山市	井研县	研城农耕文旅片区	大河井村四组通组路	WOCS511124001	村道路王守陆房子下	王晓明房前	0.226	0.000	0.226	水泥混凝土	2.5	等外公路	四级	
1049	乐山市	井研县	研城农耕文旅片区	红光村十二组通组路	WOCT511124001	村道路红光村十一组周晓权屋当前	红光村十二组朱碧全房前	0.532	0.000	0.532	水泥混凝土	2.5	等外公路	四级	
1050	乐山市	井研县	研城农耕文旅片区	龙潭村十六组通组路	WOCU511124001	左朝辉塘角	余淑华房前	0.098	0.000	0.098	砂石路面	2	等外公路	四级	
1051	乐山市	井研县	研城农耕文旅片区	红光村十组通组路	WOCW511124001	村道路红光村十鲁翠容大土	红光村十组朱伯军竹林坝	0.292	0.000	0.292	水泥混凝土	2.5	等外公路	四级	
1052	乐山市	井研县	研城农耕文旅片区	龙潭村八组通组路	WOCX511124001	龙潭村道口	刘建华地坝	0.212	0.000	0.212	水泥混凝土	2.5	等外公路	四级	
1053	乐山市	井研县	研城农耕文旅片区	农新村十四组通组路	WOCY511124001	袁绍轩家门口	许泽华家门口	0.418	0.000	0.418	砂石路面	3	等外公路	四级	
1054	乐山市	井研县	研城农耕文旅片区	柏家村三组通组路	WOCZ511124001	邱小英家	杨国君家	0.961	0.000	0.961	水泥混凝土	3	等外公路	四级	

附表5 四川省乐山市井研县村道公路规划线路明细表

序号	路线所在省辖市	路线所在县（市、区）	路线所在乡镇	路线名称	路段编码	线路位置		线路里程			目前技术状况			规划技术等级	备注
						起点名称	终点名称	总里程（公里）	重复里程（公里）	实际里程（公里）	目前路面类型	路面宽度	技术等级		
（1）	（2）	（3）	（4）	（5）	（6）	（7）	（8）	（9）	（10）	（11）	（12）	（13）	（14）	（15）	（16）
1055	乐山市	井研县	研城农耕文旅片区	王家沟村九组通组路	WOD0511124001	廖长水屋外	廖德斌屋后	0.204	0.000	0.204	水泥混凝土	3.5	四级公路	四级	
1056	乐山市	井研县	研城农耕文旅片区	王家沟村一组通组路	WOD1511124001	王伯勇房后	吴明清	0.224	0.000	0.224	水泥混凝土	3.5	四级公路	四级	
1057	乐山市	井研县	研城农耕文旅片区	柏家村二十组通组路	WOD2511124001	竹林	廖有福承包地	0.71	0.000	0.71	无路面	0	等外公路	四级	
1058	乐山市	井研县	研城农耕文旅片区	柏家村二十组通组路	WOD2511124002	廖有福承包地	但淑芳家	0.204	0.000	0.204	无路面	0	等外公路	四级	
1059	乐山市	井研县	研城农耕文旅片区	农新村一组通组路	WOD3511124001	七组交界	陈杰家门口	0.094	0.000	0.094	无路面	0	等外公路	四级	
1060	乐山市	井研县	研城农耕文旅片区	横连村二组通组路	WOFA511124001	研经镇政府	刘汉彬房屋	0.164	0.000	0.164	水泥混凝土	3.5	等外公路	四级	
1061	乐山市	井研县	研城农耕文旅片区	横连村四组通组路	WOFB511124001	鄢进才房屋	杨明辉屋	0.402	0.000	0.402	水泥混凝土	2.5	等外公路	四级	
1062	乐山市	井研县	研城农耕文旅片区	横连村十三组通组路	WOFC511124001	曾国权房屋	曾少明房屋	0.205	0.000	0.205	水泥混凝土	2.5	等外公路	四级	
1063	乐山市	井研县	研城农耕文旅片区	横连村十四组通组路	WOFD511124001	汇龙桥	刘德军房屋	0.533	0.000	0.533	水泥混凝土	2.5	等外公路	四级	
1064	乐山市	井研县	研城农耕文旅片区	横连村十二组通组路	WOFE511124001	汇龙桥	刘林房屋	0.162	0.000	0.162	无路面	0	等外公路	四级	
1065	乐山市	井研县	研城农耕文旅片区	横连村七组通组路	WOFF511124001	白塔崖	廖传贵房屋	0.27	0.000	0.27	水泥混凝土	2.5	等外公路	四级	
1066	乐山市	井研县	研城农耕文旅片区	横连村十组通组路	WOFH511124001	村道路新田	刘学洪房屋	0.241	0.000	0.241	水泥混凝土	2.5	等外公路	四级	
1067	乐山市	井研县	研城农耕文旅片区	横连村十一组通组路	WOFI511124001	左小春房	肥料厂	0.348	0.000	0.348	水泥混凝土	3	等外公路	四级	
1068	乐山市	井研县	研城农耕文旅片区	横连村一组通组路	WOFL511124001	毛建新鱼池	蒋光茂房屋	0.637	0.000	0.637	水泥混凝土	3	等外公路	四级	
1069	乐山市	井研县	研城农耕文旅片区	横连村十七组通组路	WOFM511124001	张仲明房屋	廖德山房屋	0.634	0.000	0.634	水泥混凝土	3	等外公路	四级	
1070	乐山市	井研县	研城农耕文旅片区	横连村十九组通组路	WOFN511124001	余长清房屋	马英平房屋	0.409	0.000	0.409	无路面	0	等外公路	四级	
1071	乐山市	井研县	研城农耕文旅片区	横连村十六组通组路	WOFO511124001	余开如住房	徐淑花住房	0.643	0.000	0.643	无路面	0	等外公路	四级	
1072	乐山市	井研县	研城农耕文旅片区	横连村十五组通组路	WOFP511124001	廖克文住房	廖祝军	0.621	0.000	0.621	水泥混凝土	3	等外公路	四级	
1073	乐山市	井研县	研城农耕文旅片区	横连村十八组通组路	WOFQ511124001	廖俊英房屋	横连村十八组	0.135	0.000	0.135	水泥混凝土	3.5	四级公路	四级	
1074	乐山市	井研县	研城农耕文旅片区	横连村十八组通组路	WOFQ511124002	横连村十八组	黄桷树山顶	0.282	0.000	0.282	无路面	0	等外公路	四级	
1075	乐山市	井研县	研城农耕文旅片区	共富村六组通组路	WOFR511124001	雷群仙家	朱明全家外	0.408	0.000	0.408	水泥混凝土	3	等外公路	四级	
1076	乐山市	井研县	研城农耕文旅片区	共富村四组通组路	WOFS511124001	邓菊花的土边	四组塘边	0.421	0.000	0.421	水泥混凝土	3	等外公路	四级	
1077	乐山市	井研县	研城农耕文旅片区	共富村五组通组路	WOFT511124001	五组塘	朱利生家外	0.174	0.000	0.174	水泥混凝土	2.5	等外公路	四级	
1078	乐山市	井研县	研城农耕文旅片区	共富村十组通组路	WOFU511124001	周泽林家外	周会林家外	0.36	0.000	0.36	水泥混凝土	3	等外公路	四级	
1079	乐山市	井研县	研城农耕文旅片区	共富村十一组通组路	WOFV511124001	古淑琼家外	曾仲康家外	0.283	0.000	0.283	砂石路面	2.5	等外公路	四级	
1080	乐山市	井研县	研城农耕文旅片区	共富村十二组通组路	WOFW511124001	曾仲康家外	白树土边	0.369	0.000	0.369	砂石路面	2	等外公路	四级	
1081	乐山市	井研县	研城农耕文旅片区	共富村十三组通组路	WOFX511124001	吴贵林家后	陈利英家外	0.486	0.000	0.486	无路面	0	等外公路	四级	
1082	乐山市	井研县	研城农耕文旅片区	断桥村十一组通组路	WOFY511124001	余金容家	邹茂海家	0.438	0.000	0.438	无路面	0	等外公路	四级	
1083	乐山市	井研县	研城农耕文旅片区	断桥村六组通组路	WOFZ511124001	研水路边	六组通组路	0.127	0.000	0.127	水泥混凝土	2	等外公路	四级	
1084	乐山市	井研县	研城农耕文旅片区	断桥村六组通组路	WOFZ511124002	六组通组路	村道	0.436	0.000	0.436	无路面	0	等外公路	四级	
1085	乐山市	井研县	研城农耕文旅片区	断桥村五组通组路	WOG0511124001	村道5组	周泽民家	0.15	0.000	0.15	无路面	0	等外公路	四级	
1086	乐山市	井研县	研城农耕文旅片区	断桥村四组通组路	WOG1511124001	村道	陈元银家	0.262	0.000	0.262	砂石路面	2.5	等外公路	四级	
1087	乐山市	井研县	研城农耕文旅片区	断桥村二组通组路	WOG2511124001	杨建芳家	研水路	0.16	0.000	0.16	水泥混凝土	2.5	等外公路	四级	
1088	乐山市	井研县	研城农耕文旅片区	大河井村六组通组路	WOG3511124001	研高路赖云才房屋旁	王青花房后	0.418	0.000	0.418	水泥混凝土	2.5	等外公路	四级	
1089	乐山市	井研县	研城农耕文旅片区	大河井村七组通组路	WOG4511124001	村道路周慧群房屋旁	廖仕成房前	0.421	0.000	0.421	水泥混凝土	2.5	等外公路	四级	
1090	乐山市	井研县	研城农耕文旅片区	大河井村三组通组路	WOG5511124002	村道路张家湾冲口	王怀清房前	0.299	0.000	0.299	水泥混凝土	2.5	等外公路	四级	
1091	乐山市	井研县	研城农耕文旅片区	大河井村一组通组路	WOG6511124001	村道路王守祥房屋旁	廖俊凯房前	0.886	0.000	0.886	水泥混凝土	2.5	等外公路	四级	
1092	乐山市	井研县	研城农耕文旅片区	大河井村九组通组路	WOG7511124001	廖俊华房前	龚友木	0.625	0.000	0.625	砂石路面	2.5	等外公路	四级	
1093	乐山市	井研县	研城农耕文旅片区	大河井村十一组通组路	WOG8511124001	袁学义房前	谢正祥房后	0.49	0.000	0.49	水泥混凝土	2.5	等外公路	四级	
1094	乐山市	井研县	研城农耕文旅片区	大河井村十二组通组路	WOG9511124001	村道路观音学校	廖波房前	0.303	0.000	0.303	水泥混凝土	2.5	等外公路	四级	
1095	乐山市	井研县	研城农耕文旅片区	大河井村十五组通组路	WOGA511124001	村道路渠道处	邵正祥房前	0.457	0.000	0.457	水泥混凝土	2.5	等外公路	四级	
1096	乐山市	井研县	研城农耕文旅片区	同前村九组通组路	WOGC511124001	渡槽	余志才房外	0.544	0.000	0.544	砂石路面	2	等外公路	四级	
1097	乐山市	井研县	研城农耕文旅片区	同前村六组通组路	WOGD511124001	曾再友旧屋基	鲁正明处	0.443	0.000	0.443	砂石路面	2	等外公路	四级	
1098	乐山市	井研县	研城农耕文旅片区	同前村五组通组路	WOGE511124001	雷德元外	刘绍清外	0.605	0.000	0.605	无路面	0	等外公路	四级	
1099	乐山市	井研县	研城农耕文旅片区	同前村十组通组路	WOGF511124001	圆山顶	张水清家	0.352	0.000	0.352	无路面	0	等外公路	四级	
1100	乐山市	井研县	研城农耕文旅片区	同前村十一组通组路	WOGH511124001	十一组村道	谭建国鱼塘边	0.258	0.000	0.258	水泥混凝土	2.5	等外公路	四级	
1101	乐山市	井研县	研城农耕文旅片区	同前村三组通组路	WOGI511124001	塘家连界	曾六会家外	0.771	0.000	0.771	水泥混凝土	3	等外公路	四级	
1102	乐山市	井研县	研城农耕文旅片区	同前村四组通组路	WOGJ511124001	溏角处	曾尚富家外	0.307	0.000	0.307	水泥混凝土	2.5	等外公路	四级	
1103	乐山市	井研县	研城农耕文旅片区	同前村十三组通组路	WOGK511124001	丰收晏路口	十三组通组路	0.475	0.000	0.475	水泥混凝土	3.5	四级公路	四级	
1104	乐山市	井研县	研城农耕文旅片区	同前村十三组通组路	WOGK511124002	十三组通组路	雷木生房后大坝	0.269	0.000	0.269	水泥混凝土	2.5	等外公路	四级	
1105	乐山市	井研县	研城农耕文旅片区	同前村一组通组路	WOGL511124001	办公室外	一组通组路	1.227	0.000	1.227	无路面	0	等外公路	四级	
1106	乐山市	井研县	研城农耕文旅片区	同前村一组通组路	WOGL511124002	一组通组路	吴勇鱼棚	0.18	0.000	0.18	砂石路面	2.5	等外公路	四级	
1107	乐山市	井研县	研城农耕文旅片区	同前村七组通组路	WOGM511124001	张明德房外	吴松柏房外	0.635	0.000	0.635	无路面	0	等外公路	四级	
1108	乐山市	井研县	研城农耕文旅片区	同前村十四组通组路	WOGN511124001	程刚外	龚学全外	0.376	0.000	0.376	水泥混凝土	2	等外公路	四级	
1109	乐山市	井研县	研城农耕文旅片区	同前村十六组通组路	WOGO511124001	斜坡土	龚双全塘角	0.25	0.000	0.25	水泥混凝土	3	等外公路	四级	
1110	乐山市	井研县	研城农耕文旅片区	同前村二组通组路	WOGP511124001	猪场	渡槽	0.892	0.000	0.892	无路面	0	等外公路	四级	
1111	乐山市	井研县	研城农耕文旅片区	大团村七组通组路	WOGQ511124001	通村路	七组晒坝	0.309	0.000	0.309	水泥混凝土	2.5	等外公路	四级	
1112	乐山市	井研县	研城农耕文旅片区	大团村九组通组路	WOGR511124001	通村路口	廖二秋处	0.526	0.000	0.526	水泥混凝土	3	等外公路	四级	
1113	乐山市	井研县	研城农耕文旅片区	大团村八组通组路	WOGS511124001	青春村路口	廖泽华处	0.754	0.000	0.754	水泥混凝土	2.5	等外公路	四级	
1114	乐山市	井研县	研城农耕文旅片区	大团村六组通组路	WOGT511124001	四井路口	蓄水田	0.318	0.000	0.318	无路面	0	等外公路	四级	
1115	乐山市	井研县	研城农耕文旅片区	大团村五组通组路	WOGU511124001	四井路口	廖小东处	1.135	0.000	1.135	水泥混凝土	2.5	等外公路	四级	
1116	乐山市	井研县	研城农耕文旅片区	大团村三组通组路	WOGV511124001	五组组道	廖玉林处	0.154	0.000	0.154	水泥混凝土	2	等外公路	四级	

附表5 四川省乐山市井研县村道公路规划线路明细表

序号	路线所在省辖市	路线所在县（市、区）	路线所在乡镇	路线名称	路段编码	线路位置		线路里程			目前技术状况			规划技术等级	备注
						起点名称	终点名称	总里程（公里）	重复里程（公里）	实际里程（公里）	目前路面类型	路面宽度	技术等级		
（1）	（2）	（3）	（4）	（5）	（6）	（7）	（8）	（9）	（10）	（11）	（12）	（13）	（14）	（15）	（16）
1117	乐山市	井研县	研城农耕文旅片区	大团村二组通组路	WOGW511124001	四井路	朱维祥处	0.183	0.000	0.183	水泥混凝土	3	等外公路	四级	
1118	乐山市	井研县	研城农耕文旅片区	大团村四组通组路	WOGX511124001	四井路	廖体强处	0.602	0.000	0.602	水泥混凝土	2.5	等外公路	四级	
1119	乐山市	井研县	研城农耕文旅片区	大团村十四组通组路	WOGY511124001	四井路	廖中军处	0.223	0.000	0.223	水泥混凝土	3.5	等外公路	四级	
1120	乐山市	井研县	研城农耕文旅片区	大团村十七组通组路	WOH0511124001	村道	廖玉林处	0.471	0.000	0.471	水泥混凝土	2.5	等外公路	四级	
1121	乐山市	井研县	研城农耕文旅片区	大团村二十组通组路	WOH1511124001	百里产业环线	夏俊昭处	0.605	0.000	0.605	水泥混凝土	3	等外公路	四级	
1122	乐山市	井研县	研城农耕文旅片区	青春村三组通组路	WOH2511124001	周水清房旁边	丁克钦家门口	0.434	0.000	0.434	水泥混凝土	2.5	等外公路	四级	
1123	乐山市	井研县	研城农耕文旅片区	青春村二组通组路	WOH3511124001	村道	钟得付家	0.217	0.000	0.217	水泥混凝土	2.5	等外公路	四级	
1124	乐山市	井研县	研城农耕文旅片区	青春村十一组通组路	WOH4511124001	塘儿	吴桂花家	0.36	0.000	0.36	水泥混凝土	2.5	等外公路	四级	
1125	乐山市	井研县	研城农耕文旅片区	青春村十组通组路	WOH5511124001	十组组道	陈学才家	0.246	0.000	0.246	砂石路面	2.5	等外公路	四级	
1126	乐山市	井研县	研城农耕文旅片区	青春村十四组通组路	WOH6511124001	胡德全家	曾元成家	0.232	0.000	0.232	水泥混凝土	2.5	等外公路	四级	
1127	乐山市	井研县	研城农耕文旅片区	青春村七组通组路	WOH7511124001	村道	曾学权家	0.453	0.000	0.453	水泥混凝土	3	等外公路	四级	
1128	乐山市	井研县	研城农耕文旅片区	青春村八组通组路	WOH8511124001	七组通组路	曾东群家	0.695	0.000	0.695	水泥混凝土	2.5	等外公路	四级	
1129	乐山市	井研县	研城农耕文旅片区	青春村九组通组路	WOH9511124001	曾东群家	曾淑群家	0.658	0.000	0.658	水泥混凝土	3	等外公路	四级	
1130	乐山市	井研县	研城农耕文旅片区	青春村六组通组路	WOHA511124001	村道	陈明书	0.148	0.000	0.148	水泥混凝土	2.5	等外公路	四级	
1131	乐山市	井研县	研城农耕文旅片区	红光村八组通组路	WOHB511124001	陈高雪房后	钟国明院坝外	0.316	0.000	0.316	无路面	0	等外公路	四级	
1132	乐山市	井研县	研城农耕文旅片区	红光村四组通组路	WOHD511124001	红光村村道路四组学堂土	红光村四组杨春华房后	0.507	0.000	0.507	无路面	0	等外公路	四级	
1133	乐山市	井研县	研城农耕文旅片区	红光村七组通组路	WOHE511124001	红光村六组朱文明土边	封水清院坝外	0.318	0.000	0.318	无路面	0	等外公路	四级	
1134	乐山市	井研县	研城农耕文旅片区	红光村三组通组路	WOHF511124001	红光村山坪塘	大团村一组组道路	0.69	0.000	0.69	水泥混凝土	2.5	等外公路	四级	
1135	乐山市	井研县	研城农耕文旅片区	红光村二组通组路	WOHG511124001	红光村二组余建新	红光村二组晒坝	0.318	0.000	0.318	砂石路面	2	等外公路	四级	
1136	乐山市	井研县	研城农耕文旅片区	红光村十一组通组路	WOHH511124001	红光村十三组组道路十一组集体过路田	红光村十一组周宗权	0.677	0.000	0.677	无路面	0	等外公路	四级	
1137	乐山市	井研县	研城农耕文旅片区	红光村六组通组路	WOHI511124002	红光村九组组道路红光村六凹顶	红光村六组坨坨土	0.369	0.000	0.369	无路面	0	等外公路	四级	
1138	乐山市	井研县	研城农耕文旅片区	红光村十三组通组路	WOHJ511124001	周泽华洛堂土台台	十三组通组路	0.429	0.000	0.429	砂石路面	2.5	等外公路	四级	
1139	乐山市	井研县	研城农耕文旅片区	红光村十三组通组路	WOHJ511124002	十三组通组路	共富村石板滩	0.561	0.000	0.561	水泥混凝土	2.5	等外公路	四级	
1140	乐山市	井研县	研城农耕文旅片区	红光村十四组通组路	WOHL511124001	红光村十三组陈碧容栓旱树土	红光村十四组廖平房后	0.786	0.000	0.786	水泥混凝土	3	等外公路	四级	
1141	乐山市	井研县	研城农耕文旅片区	红光村九组通组路	WOHM511124002	村道路红光村十三组黄德军房后	红光村九组刘伯忠房前	1.053	0.000	1.053	水泥混凝土	3	等外公路	四级	
1142	乐山市	井研县	研城农耕文旅片区	石堰村十七组通组路	WOHN511124001	村示范路	刘仲清	0.161	0.000	0.161	水泥混凝土	2.5	等外公路	四级	
1143	乐山市	井研县	研城农耕文旅片区	石堰村一组通组路	WOHO511124002	鄢泽华房外	杨叉土	0.257	0.000	0.257	水泥混凝土	2.5	等外公路	四级	
1144	乐山市	井研县	研城农耕文旅片区	五同村七组通组路	WOHP511124001	四井路	范菊花	0.722	0.000	0.722	水泥混凝土	2.5	等外公路	四级	
1145	乐山市	井研县	研城农耕文旅片区	石堰村三组通组路	WOHQ511124001	村道	熊云飞	0.502	0.000	0.502	砂石路面	2.5	等外公路	四级	
1146	乐山市	井研县	研城农耕文旅片区	石堰村十组通组路	WOHR511124001	黄琴东外	村道	0.285	0.000	0.285	砂石路面	3	等外公路	四级	
1147	乐山市	井研县	研城农耕文旅片区	龙潭村十二组通组路	WOHS511124001	十五组水池	张述全房前	0.43	0.000	0.43	无路面	0	等外公路	四级	
1148	乐山市	井研县	研城农耕文旅片区	石堰村七组通组路	WOHT511124001	村道	玖组组道	0.465	0.000	0.465	砂石路面	2	等外公路	四级	
1149	乐山市	井研县	研城农耕文旅片区	石堰村八组通组路	WOHU511124001	村道	曾德军	0.225	0.000	0.225	无路面	0	等外公路	四级	
1150	乐山市	井研县	研城农耕文旅片区	石堰村二组通组路	WOHV511124001	村示范路	曾宗忠	0.344	0.000	0.344	水泥混凝土	2.5	等外公路	四级	
1151	乐山市	井研县	研城农耕文旅片区	石堰村十五组通组路	WOHW511124001	村示范路	壹陆组组道	0.345	0.000	0.345	水泥混凝土	2.5	等外公路	四级	
1152	乐山市	井研县	研城农耕文旅片区	石堰村十一组通组路	WOHX511124001	产业干道	曾银香外	0.267	0.000	0.267	水泥混凝土	3.5	等外公路	四级	
1153	乐山市	井研县	研城农耕文旅片区	石堰村五组通组路	WOHZ511124001	村示范洛	朱夕才	0.233	0.000	0.233	水泥混凝土	3	等外公路	四级	
1154	乐山市	井研县	研城农耕文旅片区	龙潭村一组通组路	WOIO511124001	黑桃田右边角刘学康房前	刘学康屋前	0.645	0.000	0.645	水泥混凝土	2	等外公路	四级	
1155	乐山市	井研县	研城农耕文旅片区	龙潭村四组通组路	WOI1511124001	山湾塘角	廖建贵屋前	0.13	0.000	0.13	水泥混凝土	2.5	等外公路	四级	
1156	乐山市	井研县	研城农耕文旅片区	龙潭村二组通组路	WOI2511124002	村道路四组处	黑桃田右边角	0.626	0.000	0.626	水泥混凝土	3	等外公路	四级	
1157	乐山市	井研县	研城农耕文旅片区	龙潭村七组通组路	WOI3511124001	村道路杨进才屋后	五组组道徐德全屋一一仁	0.773	0.000	0.773	水泥混凝土	2.5	等外公路	四级	
1158	乐山市	井研县	研城农耕文旅片区	龙潭村十四组通组路	WOI4511124001	余昌东屋二后	廖俊才屋前	0.604	0.000	0.604	水泥混凝土	2.5	等外公路	四级	
1159	乐山市	井研县	研城农耕文旅片区	龙潭村十三组通组路	WOI5511124001	龙潭村卫生室	陈凤祥	0.324	0.000	0.324	水泥混凝土	2.5	等外公路	四级	
1160	乐山市	井研县	研城农耕文旅片区	龙潭村十组通组路	WOI6511124001	余泽堃房前	余德明房前	0.17	0.000	0.17	水泥混凝土	2.5	等外公路	四级	
1161	乐山市	井研县	研城农耕文旅片区	龙潭村六组通组路	WOI7511124001	六组田角	余明久房前	0.512	0.000	0.512	水泥混凝土	3	等外公路	四级	
1162	乐山市	井研县	研城农耕文旅片区	龙潭村五组通组路	WOI8511124001	龙潭村村道路龙杠土	刘茂林房前	0.795	0.000	0.795	水泥混凝土	2.5	等外公路	四级	
1163	乐山市	井研县	研城农耕文旅片区	龙潭村三组通组路	WOIA511124001	拖尾巴土	谭力屋前	0.425	0.000	0.425	无路面	0	等外公路	四级	
1164	乐山市	井研县	研城农耕文旅片区	龙潭村十一组通组路	WOIB511124001	龙潭村泵站	龙潭村十组水池	0.472	0.000	0.472	无路面	0	等外公路	四级	
1165	乐山市	井研县	研城农耕文旅片区	龙潭村九组通组路	WOIC511124001	刘松柏房前	余明华层侧边	0.131	0.000	0.131	无路面	0	等外公路	四级	
1166	乐山市	井研县	研城农耕文旅片区	全福村三组通组路	WOIE511124001	石围墙	余俊华住处	0.83	0.000	0.83	水泥混凝土	2.5	等外公路	四级	
1167	乐山市	井研县	研城农耕文旅片区	全福村十三组通组路	WOIG511124001	水井由角处	五桂祠堰塘	0.277	0.000	0.277	砂石路面	3	等外公路	四级	
1168	乐山市	井研县	研城农耕文旅片区	全福村十二组通组路	WOIH511124001	张杰洪住房	张仲祥住房	0.104	0.000	0.104	砂石路面	2	等外公路	四级	
1169	乐山市	井研县	研城农耕文旅片区	全福村八组通组路	WOII511124001	田坝土	八组半边山	0.463	0.000	0.463	水泥混凝土	2.5	等外公路	四级	
1170	乐山市	井研县	研城农耕文旅片区	全福村十组通组路	WOIJ511124001	龚家沟塘彭德付住房处	辜少华	0.334	0.000	0.334	无路面	0	等外公路	四级	
1171	乐山市	井研县	研城农耕文旅片区	全福村十一组通组路	WOIK511124001	梁建华房处	卢建权房处	0.432	0.000	0.432	砂石路面	2	等外公路	四级	
1172	乐山市	井研县	研城农耕文旅片区	全福村六组通组路	WOIL511124001	研永路	邱正韩门口	0.172	0.000	0.172	水泥混凝土	2.5	等外公路	四级	
1173	乐山市	井研县	研城农耕文旅片区	农新村七组通组路	WOIM511124001	农新中学	农新七组通组路	0.615	0.000	0.615	水泥混凝土	4	四级公路	四级	
1174	乐山市	井研县	研城农耕文旅片区	农新村七组通组路	WOIM511124002	农新七组通组路	四方十二组	0.408	0.000	0.408	水泥混凝土	2.5	等外公路	四级	
1175	乐山市	井研县	研城农耕文旅片区	农新村六组通组路	WOIN511124001	高速路天桥	农新六组通组路	0.286	0.000	0.286	水泥混凝土	3.5	等外公路	四级	
1176	乐山市	井研县	研城农耕文旅片区	农新村六组通组路	WOIN511124002	农新六组通组路	殷仲华家	0.484	0.000	0.484	水泥混凝土	2.5	等外公路	四级	
1177	乐山市	井研县	研城农耕文旅片区	农新村二组通组路	WOIP511124001	新农村垃圾池三叉路口	刘德先家门口	0.826	0.000	0.826	砂石路面	2.5	等外公路	四级	
1178	乐山市	井研县	研城农耕文旅片区	农新村十二组通组路	WOIQ511124001	新农村三叉路口	许伯均家	1.013	0.000	1.013	砂石路面	2.5	等外公路	四级	

附表5 四川省乐山市井研县村道公路规划线路明细表

序号	路线所在省辖市	路线所在县（市、区）	路线所在乡镇	路线名称	路段编码	线路位置		线路里程			目前技术状况			规划技术等级	备注
						起点名称	终点名称	总里程（公里）	重复里程（公里）	实际里程（公里）	目前路面类型	路面宽度	技术等级		
（1）	（2）	（3）	（4）	（5）	（6）	（7）	（8）	（9）	（10）	（11）	（12）	（13）	（14）	（15）	（16）
1179	乐山市	井研县	研城农耕文旅片区	农新村十一组通组路	W0IR511124001	许伯均家门口	殷辉友家门口	0.773	0.000	0.773	砂石路面	2.5	等外公路	四级	
1180	乐山市	井研县	研城农耕文旅片区	五同村三组通组路	W0IT511124001	大瓦房	程德祥	0.365	0.000	0.365	砂石路面	2.5	等外公路	四级	
1181	乐山市	井研县	研城农耕文旅片区	五同村五组通组路	W0IU511124001	三五组岔口	纪仲才	0.249	0.000	0.249	砂石路面	2	等外公路	四级	
1182	乐山市	井研县	研城农耕文旅片区	五同村四组通组路	W0IV511124001	三五组岔口	四井路	0.23	0.000	0.23	水泥混凝土	2.5	等外公路	四级	
1183	乐山市	井研县	研城农耕文旅片区	五同村六组通组路	W0IW511124001	四井路	夏忠明	0.215	0.000	0.215	无路面	0	等外公路	四级	
1184	乐山市	井研县	研城农耕文旅片区	五同村十一组通组路	W0IX511124001	七组组道	晒场	0.87	0.000	0.87	水泥混凝土	3.5	四级公路	四级	
1185	乐山市	井研县	研城农耕文旅片区	五同村十组通组路	W0IY511124001	产业干道	廖云海鱼塘	0.475	0.000	0.475	无路面	0	等外公路	四级	
1186	乐山市	井研县	研城农耕文旅片区	五同村九组通组路	W0IZ511124001	老办公室	九组通组路	0.074	0.000	0.074	水泥混凝土	3	等外公路	四级	
1187	乐山市	井研县	研城农耕文旅片区	五同村九组通组路	W0IZ511124002	九组通组路	杨文武	0.158	0.000	0.158	无路面	0	等外公路	四级	
1188	乐山市	井研县	研城农耕文旅片区	四方村九组通组路	W0JO511124001	殷宗林屋外	殷茂良家	0.191	0.000	0.191	水泥混凝土	3	等外公路	四级	
1189	乐山市	井研县	研城农耕文旅片区	四方村二组通组路	W0J1511124001	丁国君屋外	丁玉君家	0.243	0.000	0.243	水泥混凝土	2	等外公路	四级	
1190	乐山市	井研县	研城农耕文旅片区	四方村四组通组路	W0J2511124001	张美华屋外	周全清处	0.294	0.000	0.294	水泥混凝土	3	等外公路	四级	
1191	乐山市	井研县	研城农耕文旅片区	四方村五组通组路	W0J3511124001	李德华屋外	王碧英家	0.512	0.000	0.512	水泥混凝土	3	等外公路	四级	
1192	乐山市	井研县	研城农耕文旅片区	四方村八组通组路	W0J5511124001	周永华屋外	周泽云家	0.478	0.000	0.478	水泥混凝土	3	等外公路	四级	
1193	乐山市	井研县	研城农耕文旅片区	四方村一组通组路	W0J6511124001	廖德全屋外	廖光云家	0.734	0.000	0.734	水泥混凝土	2.5	等外公路	四级	
1194	乐山市	井研县	研城农耕文旅片区	四方村十组通组路	W0J8511124001	刘付贵屋后	杨金全屋外	0.511	0.000	0.511	水泥混凝土	3	等外公路	四级	
1195	乐山市	井研县	研城农耕文旅片区	四方村七组通组路	W0J9511124001	董松柏屋外	王平屋外	0.145	0.000	0.145	无路面	0	等外公路	四级	
1196	乐山市	井研县	研城农耕文旅片区	四方村十三组通组路	W0JA511124001	胡述清屋后	周泽光家	0.634	0.000	0.634	水泥混凝土	3	等外公路	四级	
1197	乐山市	井研县	研城农耕文旅片区	柏家村七组通组路	W0JB511124001	王俊华家	吴新亮坡	1.246	0.000	1.246	水泥混凝土	2.5	等外公路	四级	
1198	乐山市	井研县	研城农耕文旅片区	柏家村二十一组通组路	W0JC511124001	十三组界	二十一组通组路	0.517	0.000	0.517	砂石路面	2	等外公路	四级	
1199	乐山市	井研县	研城农耕文旅片区	柏家村二十一组通组路	W0JC511124002	二十一组通组路	王伯清家	0.278	0.000	0.278	无路面	0	等外公路	四级	
1200	乐山市	井研县	研城农耕文旅片区	柏家村十九组通组路	W0JD511124001	村道路	万元勋家	0.308	0.000	0.308	水泥混凝土	2.5	等外公路	四级	
1201	乐山市	井研县	研城农耕文旅片区	柏家村十七组通组路	W0JE511124001	庙子井学校	万元海家	0.656	0.000	0.656	水泥混凝土	2.5	等外公路	四级	
1202	乐山市	井研县	研城农耕文旅片区	柏家村十八组通组路	W0JF511124001	谢述荣家	刘淑芳家	0.881	0.000	0.881	砂石路面	3	等外公路	四级	
1203	乐山市	井研县	研城农耕文旅片区	柏家村九组通组路	W0JG511124001	吴述权家	王德树家	0.262	0.000	0.262	砂石路面	2	等外公路	四级	
1204	乐山市	井研县	研城农耕文旅片区	柏家村五组通组路	W0JH511124001	殷勇家	晒坝	0.396	0.000	0.396	水泥混凝土	2.5	等外公路	四级	
1205	乐山市	井研县	研城农耕文旅片区	柏家村四组通组路	W0JI511124001	周伯群家	廖勇军家	0.373	0.000	0.373	水泥混凝土	2.5	等外公路	四级	
1206	乐山市	井研县	研城农耕文旅片区	柏家村八组通组路	W0JJ511124001	周伯群家	王德明家	0.655	0.000	0.655	水泥混凝土	3	等外公路	四级	
1207	乐山市	井研县	研城农耕文旅片区	柏家村二组通组路	W0JK511124001	周勇家	二组通组路	0.374	0.000	0.374	水泥混凝土	2	等外公路	四级	
1208	乐山市	井研县	研城农耕文旅片区	柏家村二组通组路	W0JK511124002	二组通组路	陈勇军家	0.757	0.000	0.757	水泥混凝土	3.5	四级公路	四级	
1209	乐山市	井研县	研城农耕文旅片区	柏家村一组通组路	W0JL511124001	吴述权家	范友权家	0.231	0.000	0.231	砂石路面	2	等外公路	四级	
1210	乐山市	井研县	研城农耕文旅片区	柏家村十五组通组路	W0JN511124001	陈玉华家	廖学才家	1.005	0.000	1.005	水泥混凝土	3	等外公路	四级	
1211	乐山市	井研县	研城农耕文旅片区	王家沟村三组通组路	W0JO511124001	6组水池	王利華房後	0.807	0.000	0.807	无路面	0	等外公路	四级	
1212	乐山市	井研县	研城农耕文旅片区	王家沟村五组通组路	W0JP511124001	张老板管理房	王伯勇房后	0.221	0.000	0.221	无路面	0	等外公路	四级	
1213	乐山市	井研县	研城农耕文旅片区	龙潭村十七组通组路	W0JV511124001	龙潭村道庙儿大田处	左建权房前	0.439	0.000	0.439	砂石路面	2.5	等外公路	四级	
1214	乐山市	井研县	研城农耕文旅片区	红光村一组通组路	W0SV511124001	红光村一组殷淑香	一组晒坝	0.383	0.000	0.383	无路面	0	等外公路	四级	
1215	乐山市	井研县	研城农耕文旅片区	横连村二十组通组路	W1GK511124001	熊家坡	易家湾	0.493	0.000	0.493	砂石路面	2.5	等外公路	四级	
1216	乐山市	井研县	研城农耕文旅片区	建国村十组通组路	W01T511124001	高松路	肖龙全门口	0.524	0.000	0.524	无路面	0	等外公路	四级	
1217	乐山市	井研县	研城农耕文旅片区	同力村六组通组路	W01U511124001	凸田坝	魏明坤	0.547	0.000	0.547	砂石路面	2.5	等外公路	四级	
1218	乐山市	井研县	研城农耕文旅片区	节约村十二组通组路	W01V511124001	左明镇起	刘文华止	0.742	0.000	0.742	水泥混凝土	2.5	等外公路	四级	
1219	乐山市	井研县	研城农耕文旅片区	星星亮村十二组通组路	W02A511124001	观山坝入口	大堰子	0.384	0.000	0.384	砂石路面	2	等外公路	四级	
1220	乐山市	井研县	研城农耕文旅片区	红星村七组通组路	W02B511124001	围湖路边	谢相荣屋后	0.267	0.000	0.267	水泥混凝土	2.5	等外公路	四级	
1221	乐山市	井研县	研城农耕文旅片区	红星村七组通组路	W02B511124002	谢相荣屋后	胡启介屋旁	0.181	0.000	0.181	无路面	0	等外公路	四级	
1222	乐山市	井研县	研城农耕文旅片区	有力村三组通组路	W02H511124001	涵洞	陈家庙	0.563	0.000	0.563	水泥混凝土	3.5	等外公路	四级	
1223	乐山市	井研县	研城农耕文旅片区	星光村四组通组路	W02I511124001	双粪凼	苏华勋家	0.272	0.000	0.272	水泥混凝土	2.5	等外公路	四级	
1224	乐山市	井研县	研城农耕文旅片区	高凤村六组通组路	W02J511124001	熊家堰塘	保管室	0.325	0.000	0.325	水泥混凝土	2.5	等外公路	四级	
1225	乐山市	井研县	研城农耕文旅片区	有力村十四组通组路	W02K511124001	柏树塘	余家湾	0.948	0.000	0.948	水泥混凝土	2.5	等外公路	四级	
1226	乐山市	井研县	研城农耕文旅片区	同力村三组通组路	W02L511124001	坳土	陈昌德	0.775	0.000	0.775	水泥混凝土	3.5	等外公路	四级	
1227	乐山市	井研县	研城农耕文旅片区	同力村五组通组路	W02M511124001	凸田坝	宋朝军	0.279	0.000	0.279	水泥混凝土	2.5	等外公路	四级	
1228	乐山市	井研县	研城农耕文旅片区	双堰村五组通组路	W02N511124001	长干田	水渠	0.181	0.000	0.181	水泥混凝土	2.5	等外公路	四级	
1229	乐山市	井研县	研城农耕文旅片区	双堰村五组通组路	W02N511124002	水渠	石槽门	0.086	0.000	0.086	无路面	0	等外公路	四级	
1230	乐山市	井研县	研城农耕文旅片区	红星村十五组通组路	W02R511124001	潜力路边	何伦明房前	0.265	0.000	0.265	水泥混凝土	2.5	等外公路	四级	
1231	乐山市	井研县	研城农耕文旅片区	红星村十一组通组路	W02S511124001	潜力路边	白岩沟	0.964	0.000	0.964	水泥混凝土	2.5	等外公路	四级	
1232	乐山市	井研县	研城农耕文旅片区	红星村十一组通组路	W02S511124002	白岩沟	蒋汉加屋旁	0.279	0.000	0.279	水泥混凝土	3.5	等外公路	四级	
1233	乐山市	井研县	研城农耕文旅片区	星星亮村二组通组路	W02T511124001	黄兴付家路口	谭军家路口	0.103	0.000	0.103	无路面	0	等外公路	四级	
1234	乐山市	井研县	研城农耕文旅片区	高凤村八组通组路	W02U511124001	保管室	饶家湾	0.245	0.000	0.245	无路面	0	等外公路	四级	
1235	乐山市	井研县	研城农耕文旅片区	双堰村十二组通组路	W02V511124001	永河桥	李子湾	0.341	0.000	0.341	水泥混凝土	2.5	等外公路	四级	
1236	乐山市	井研县	研城农耕文旅片区	双堰村十二组通组路	W02V511124002	李子湾	大秧田	0.345	0.000	0.345	水泥混凝土	2.5	等外公路	四级	
1237	乐山市	井研县	研城农耕文旅片区	星光村五组通组路	W02W511124001	龚雄杰家外	熊本镜家	0.519	0.000	0.519	水泥混凝土	2.5	等外公路	四级	
1238	乐山市	井研县	研城农耕文旅片区	星星亮村一组通组路	W048511124001	堰塘湾	王家湾	0.178	0.000	0.178	水泥混凝土	3.5	等外公路	四级	
1239	乐山市	井研县	研城农耕文旅片区	雨凤村七组通组路	W049511124001	双坟凼	曹明君家外	0.322	0.000	0.322	水泥混凝土	2.5	等外公路	四级	
1240	乐山市	井研县	研城农耕文旅片区	潜力村一组通组路	W05F511124001	谢家水库	杨晓勇的房子	0.612	0.000	0.612	水泥混凝土	3	等外公路	四级	

附表5 四川省乐山市井研县村道公路规划线路明细表

序号	路线所在省辖市	路线所在县（市、区）	路线所在乡镇	路线名称	路段编码	线路位置		线路里程			目前技术状况			规划技术等级	备注
						起点名称	终点名称	总里程（公里）	重复里程（公里）	实际里程（公里）	目前路面类型	路面宽度	技术等级		
（1）	（2）	（3）	（4）	（5）	（6）	（7）	（8）	（9）	（10）	（11）	（12）	（13）	（14）	（15）	（16）
1241	乐山市	井研县	研城农耕文旅片区	潜力村二组通组路	W05G511124001	杨晓勇房子	付家沟	0.609	0.000	0.609	水泥混凝土	3	等外公路	四级	
1242	乐山市	井研县	研城农耕文旅片区	潜力村三组通组路	W05H511124001	坳田坎	大地坝	0.878	0.000	0.878	水泥混凝土	3.5	等外公路	四级	
1243	乐山市	井研县	研城农耕文旅片区	潜力村四组通组路	W05I511124001	荣县界	坳土	1.112	0.000	1.112	水泥混凝土	3.5	等外公路	四级	
1244	乐山市	井研县	研城农耕文旅片区	潜力村八组通组路	W05J511124001	石堤坝	三叉路	0.301	0.000	0.301	水泥混凝土	3.5	等外公路	四级	
1245	乐山市	井研县	研城农耕文旅片区	潜力村八组通组路	W05J511124002	三叉路	石岗坡	0.423	0.000	0.423	砂石路面	3.5	等外公路	四级	
1246	乐山市	井研县	研城农耕文旅片区	潜力村九组通组路	W05K511124001	陈光明房子	刘德刚房子	0.168	0.000	0.168	水泥混凝土	3.5	等外公路	四级	
1247	乐山市	井研县	研城农耕文旅片区	红星村二组通组路	W05L511124001	村委会	林本修房前	0.393	0.000	0.393	水泥混凝土	2.5	等外公路	四级	
1248	乐山市	井研县	研城农耕文旅片区	红星村十组通组路	W05M511124001	石坝路边	何伦义屋前	0.252	0.000	0.252	水泥混凝土	2.5	等外公路	四级	
1249	乐山市	井研县	研城农耕文旅片区	红星村三组通组路	W05N511124001	鲁天军屋前	魏淑文屋前	0.463	0.000	0.463	水泥混凝土	3	等外公路	四级	
1250	乐山市	井研县	研城农耕文旅片区	红星村五组通组路	W05O511124001	李家湾	邹仕荣屋外	0.535	0.000	0.535	水泥混凝土	2.5	等外公路	四级	
1251	乐山市	井研县	研城农耕文旅片区	红星村六组通组路	W05Q511124001	围湖路边	尹家坝	0.286	0.000	0.286	水泥混凝土	2.5	等外公路	四级	
1252	乐山市	井研县	研城农耕文旅片区	红星村十三组通组路	W05R511124001	潜力路边	方田湾	0.406	0.000	0.406	水泥混凝土	3	等外公路	四级	
1253	乐山市	井研县	研城农耕文旅片区	红星村十四组通组路	W05S511124001	青冈山路边	大坪头	0.22	0.000	0.22	砂石路面	2	等外公路	四级	
1254	乐山市	井研县	研城农耕文旅片区	红星村十二组通组路	W05T511124001	曹家山	老堰塘	0.552	0.000	0.552	水泥混凝土	3	等外公路	四级	
1255	乐山市	井研县	研城农耕文旅片区	红星村十七组通组路	W05V511124001	熊淑群屋后	梁冬生屋前	0.342	0.000	0.342	水泥混凝土	3	等外公路	四级	
1256	乐山市	井研县	研城农耕文旅片区	建国村六组通组路	W05W511124001	高大路口1	荣文华门口	0.314	0.000	0.314	水泥混凝土	3	等外公路	四级	
1257	乐山市	井研县	研城农耕文旅片区	建国村七组通组路	W05X511124001	村办公室	余乐河家	0.183	0.000	0.183	水泥混凝土	2.5	等外公路	四级	
1258	乐山市	井研县	研城农耕文旅片区	建国村三组通组路	W05Y511124001	长干田坝	三组路	0.209	0.000	0.209	水泥混凝土	3.5	等外公路	四级	
1259	乐山市	井研县	研城农耕文旅片区	建国村三组通组路	W05Y511124002	三组路	麻子湾	0.532	0.000	0.532	水泥混凝土	2.5	等外公路	四级	
1260	乐山市	井研县	研城农耕文旅片区	建国村九组通组路	W05Z511124001	何菊花家	周汉章家	0.464	0.000	0.464	水泥混凝土	3	等外公路	四级	
1261	乐山市	井研县	研城农耕文旅片区	建国村五组通组路	W06A511124001	高大路口	彭德君家门口	0.726	0.000	0.726	水泥混凝土	2.5	等外公路	四级	
1262	乐山市	井研县	研城农耕文旅片区	建国村四组通组路	W06B511124001	谢世贵家前	鲁仲清家门口	0.261	0.000	0.261	砂石路面	2.5	等外公路	四级	
1263	乐山市	井研县	研城农耕文旅片区	建国村一组通组路	W06C511124001	山湾塘	许正华家	0.46	0.000	0.46	砂石路面	2.5	等外公路	四级	
1264	乐山市	井研县	研城农耕文旅片区	星星亮村十组通组路	W06D511124001	邓家湾料场路口	老伙食团	0.596	0.000	0.596	水泥混凝土	3	等外公路	四级	
1265	乐山市	井研县	研城农耕文旅片区	星星亮村三组通组路	W06E511124001	老堰塘路口	月亮湾	0.403	0.000	0.403	水泥混凝土	2	等外公路	四级	
1266	乐山市	井研县	研城农耕文旅片区	星星亮村五组通组路	W06G511124001	袁家沟路口	蒋克雄家门口	0.065	0.000	0.065	水泥混凝土	2.5	等外公路	四级	
1267	乐山市	井研县	研城农耕文旅片区	星星亮村五组通组路	W06G511124002	蒋克雄家门口	原机砖厂垃圾场	0.157	0.000	0.157	水泥混凝土	2.5	等外公路	四级	
1268	乐山市	井研县	研城农耕文旅片区	星星亮村六组通组路	W06H511124001	老堰塘路口	烧酒田	0.928	0.000	0.928	水泥混凝土	3	等外公路	四级	
1269	乐山市	井研县	研城农耕文旅片区	星星亮村八组通组路	W06I511124001	观山坝路口	马鞍山	0.849	0.000	0.849	水泥混凝土	2.5	等外公路	四级	
1270	乐山市	井研县	研城农耕文旅片区	星星亮村十三组通组路	W06J511124001	观山以入口	龚家坡	0.368	0.000	0.368	水泥混凝土	3	等外公路	四级	
1271	乐山市	井研县	研城农耕文旅片区	星星亮村十四组通组路	W06K511124001	三大湾入口	许家嘴	0.694	0.000	0.694	水泥混凝土	2.5	等外公路	四级	
1272	乐山市	井研县	研城农耕文旅片区	星星亮村十一组通组路	W06L511124001	三大湾入口	桥儿龙凼	0.861	0.000	0.861	水泥混凝土	3	等外公路	四级	
1273	乐山市	井研县	研城农耕文旅片区	星星亮村十五组通组路	W06M511124001	三大湾入口	龚家波水井坎	0.339	0.000	0.339	水泥混凝土	2.5	等外公路	四级	
1274	乐山市	井研县	研城农耕文旅片区	星光村八组通组路	W06N511124001	张德华家外	唐志强家	0.621	0.000	0.621	水泥混凝土	2.5	等外公路	四级	
1275	乐山市	井研县	研城农耕文旅片区	星光村十一组通组路	W06O511124001	蒙茨坳	邹德刚家外	0.541	0.000	0.541	无路面	0	等外公路	四级	
1276	乐山市	井研县	研城农耕文旅片区	星光村一组通组路	W06P511124001	谭鑫房外	谭克俊家	0.335	0.000	0.335	水泥混凝土	3	等外公路	四级	
1277	乐山市	井研县	研城农耕文旅片区	星光村二组通组路	W06Q511124001	谭文浩家外	谢淑群家	0.919	0.000	0.919	水泥混凝土	3	等外公路	四级	
1278	乐山市	井研县	研城农耕文旅片区	星光村三组通组路	W06R511124001	王义才家外	廖世杰家	0.439	0.000	0.439	水泥混凝土	2.5	等外公路	四级	
1279	乐山市	井研县	研城农耕文旅片区	星光村七组通组路	W06S511124001	侯均国家	陈建华家	0.302	0.000	0.302	水泥混凝土	3	等外公路	四级	
1280	乐山市	井研县	研城农耕文旅片区	星光村六组通组路	W06T511124001	龚家堰塘	张伯胜家外	0.32	0.000	0.32	水泥混凝土	2.5	等外公路	四级	
1281	乐山市	井研县	研城农耕文旅片区	高凤村三组通组路	W06U511124001	贺家湾	竹林田坝	0.368	0.000	0.368	水泥混凝土	2.5	等外公路	四级	
1282	乐山市	井研县	研城农耕文旅片区	高凤村一组通组路	W06W511124001	熊家堰塘	新堰塘	0.296	0.000	0.296	无路面	0	等外公路	四级	
1283	乐山市	井研县	研城农耕文旅片区	高凤村十组通组路	W06X511124001	大公路	大弯塘	0.556	0.000	0.556	水泥混凝土	3.5	等外公路	四级	
1284	乐山市	井研县	研城农耕文旅片区	高凤村九组通组路	W06Y511124001	柒树弯	界牌	0.698	0.000	0.698	水泥混凝土	3	等外公路	四级	
1285	乐山市	井研县	研城农耕文旅片区	高凤村七组通组路	W06Z511124001	村委会路口	保管室	0.428	0.000	0.428	水泥混凝土	3	等外公路	四级	
1286	乐山市	井研县	研城农耕文旅片区	高凤村五组通组路	W07A511124001	渠道边上	沟脚底	0.867	0.000	0.867	水泥混凝土	2.5	等外公路	四级	
1287	乐山市	井研县	研城农耕文旅片区	高凤村四组通组路	W07B511124001	垃圾池	凹土	0.426	0.000	0.426	水泥混凝土	2.5	等外公路	四级	
1288	乐山市	井研县	研城农耕文旅片区	高凤村二组通组路	W07C511124001	汪家岩	高凤村二组	0.355	0.000	0.355	无路面	0	等外公路	四级	
1289	乐山市	井研县	研城农耕文旅片区	高凤村二组通组路	W07C511124002	高凤村二组	邱家山土	0.31	0.000	0.31	水泥混凝土	2.5	等外公路	四级	
1290	乐山市	井研县	研城农耕文旅片区	雨凤村三组通组路	W07D511124001	小烂包桥	沈登盛家外	0.292	0.000	0.292	水泥混凝土	2.5	等外公路	四级	
1291	乐山市	井研县	研城农耕文旅片区	雨凤村二组通组路	W07E511124001	8组干堰塘	大河井	1.884	0.000	1.884	水泥混凝土	3	等外公路	四级	
1292	乐山市	井研县	研城农耕文旅片区	雨凤村一组通组路	W07F511124001	王家庙	王玉友家外	0.388	0.000	0.388	水泥混凝土	2.5	等外公路	四级	
1293	乐山市	井研县	研城农耕文旅片区	雨凤村四组通组路	W07G511124001	4组王家庙	三倒拐坡	1.303	0.000	1.303	水泥混凝土	2.5	等外公路	四级	
1294	乐山市	井研县	研城农耕文旅片区	雨凤村五组通组路	W07H511124001	刘付祥家后	鄢代伦家外	0.822	0.000	0.822	水泥混凝土	3	等外公路	四级	
1295	乐山市	井研县	研城农耕文旅片区	雨凤村十三组通组路	W07I511124001	雨凤村办公星	周俊武家后	0.846	0.000	0.846	水泥混凝土	2.5	等外公路	四级	
1296	乐山市	井研县	研城农耕文旅片区	雨凤村十二组通组路	W07J511124001	天桥儿	老堰塘	0.676	0.000	0.676	水泥混凝土	2.5	等外公路	四级	
1297	乐山市	井研县	研城农耕文旅片区	雨凤村十一组通组路	W07K511124001	刘仕华家后	鲁努家外	0.512	0.000	0.512	水泥混凝土	3	等外公路	四级	
1298	乐山市	井研县	研城农耕文旅片区	雨凤村十组通组路	W07L511124001	雨凤村办公室	九组登干山	0.677	0.000	0.677	水泥混凝土	2.5	等外公路	四级	
1299	乐山市	井研县	研城农耕文旅片区	雨凤村九组通组路	W07M511124001	登干山	双坟凼	0.971	0.000	0.971	水泥混凝土	2.5	等外公路	四级	
1300	乐山市	井研县	研城农耕文旅片区	雨凤村六组通组路	W07N511124001	张力家外	朱淑容家外	0.56	0.000	0.56	水泥混凝土	2.5	等外公路	四级	
1301	乐山市	井研县	研城农耕文旅片区	有力村十一组通组路	W07O511124002	老堰塘	大瓦房	0.18	0.000	0.18	无路面	0	等外公路	四级	
1302	乐山市	井研县	研城农耕文旅片区	有力村一组通组路	W07P511124002	凹颈	尹家山	0.338	0.000	0.338	无路面	0	等外公路	四级	

附表5 四川省乐山市井研县村道公路规划线路明细表

序号	路线所在省辖市	路线所在县（市、区）	路线所在乡镇	路线名称	路段编码	线路位置		线路里程			目前技术状况			规划技术等级	备注
						起点名称	终点名称	总里程（公里）	重复里程（公里）	实际里程（公里）	目前路面类型	路面宽度	技术等级		
（1）	（2）	（3）	（4）	（5）	（6）	（7）	（8）	（9）	（10）	（11）	（12）	（13）	（14）	（15）	（16）
1303	乐山市	井研县	研城农耕文旅片区	有力村二组通组路	W07Q511124001	陈家庙	曹家山1	0.566	0.000	0.566	水泥混凝土	3.5	等外公路	四级	
1304	乐山市	井研县	研城农耕文旅片区	有力村二组通组路	W07Q511124002	曹家山1	曹家山	0.177	0.000	0.177	无路面	0	等外公路	四级	
1305	乐山市	井研县	研城农耕文旅片区	有力村九组通组路	W07R511124001	漆林	有力村九组	0.472	0.000	0.472	水泥混凝土	3.5	等外公路	四级	
1306	乐山市	井研县	研城农耕文旅片区	有力村九组通组路	W07R511124002	有力村九组	老台咀	0.472	0.000	0.472	砂石路面	2	等外公路	四级	
1307	乐山市	井研县	研城农耕文旅片区	有力村八组通组路	W07S511124001	大石包	魏家沟	0.504	0.000	0.504	水泥混凝土	2.5	等外公路	四级	
1308	乐山市	井研县	研城农耕文旅片区	有力村十五组通组路	W07T511124001	石堰	鲁家湾	1.093	0.000	1.093	无路面	0	等外公路	四级	
1309	乐山市	井研县	研城农耕文旅片区	有力村七组通组路	W07U511124001	漆树湾	青龙嘴	0.317	0.000	0.317	水泥混凝土	3	等外公路	四级	
1310	乐山市	井研县	研城农耕文旅片区	同力村四组通组路	W07V511124001	变压器	陈昌盛	0.473	0.000	0.473	水泥混凝土	3	等外公路	四级	
1311	乐山市	井研县	研城农耕文旅片区	同力村二组通组路	W07W511124001	陈光书	董桂方	0.605	0.000	0.605	水泥混凝土	3	等外公路	四级	
1312	乐山市	井研县	研城农耕文旅片区	同力村七组通组路	W07X511124001	刘建清	陈昌俊	0.578	0.000	0.578	水泥混凝土	2.5	等外公路	四级	
1313	乐山市	井研县	研城农耕文旅片区	同力村八组通组路	W07Y511124001	孟明洪	郭建华	0.248	0.000	0.248	砂石路面	2.5	等外公路	四级	
1314	乐山市	井研县	研城农耕文旅片区	同力村十三组通组路	W07Z511124001	长胜学校	胡祥平	0.517	0.000	0.517	水泥混凝土	3.5	等外公路	四级	
1315	乐山市	井研县	研城农耕文旅片区	同力村十五组通组路	W08A511124001	五通岩	梁光荣	0.553	0.000	0.553	水泥混凝土	3.5	等外公路	四级	
1316	乐山市	井研县	研城农耕文旅片区	同力村十六组通组路	W08B511124001	梁光荣	胡再忠	0.318	0.000	0.318	水泥混凝土	3.5	等外公路	四级	
1317	乐山市	井研县	研城农耕文旅片区	同力村十一组通组路	W08C511124001	吴光宇	董传新	0.142	0.000	0.142	水泥混凝土	2.5	等外公路	四级	
1318	乐山市	井研县	研城农耕文旅片区	同力村十四组通组路	W08D511124001	林传付	保管室坝子	0.734	0.000	0.734	水泥混凝土	3	等外公路	四级	
1319	乐山市	井研县	研城农耕文旅片区	节约村十组通组路	W08E511124001	张大兴处	张大云处	0.58	0.000	0.58	水泥混凝土	3	等外公路	四级	
1320	乐山市	井研县	研城农耕文旅片区	节约村五组通组路	W08F511124001	道班	吴全友处	0.404	0.000	0.404	水泥混凝土	2.5	等外公路	四级	
1321	乐山市	井研县	研城农耕文旅片区	节约村六组通组路	W08G511124001	吴全友处	红山顶	0.829	0.000	0.829	水泥混凝土	2.5	等外公路	四级	
1322	乐山市	井研县	研城农耕文旅片区	节约村七组通组路	W08H511124001	宋碧辉处	朱华处	0.237	0.000	0.237	水泥混凝土	2.5	等外公路	四级	
1323	乐山市	井研县	研城农耕文旅片区	节约村八组通组路	W08I511124001	阮胜华处	邱固华处	0.354	0.000	0.354	水泥混凝土	2.5	等外公路	四级	
1324	乐山市	井研县	研城农耕文旅片区	节约村二组通组路	W08J511124001	村办公室	大岩洞	0.241	0.000	0.241	水泥混凝土	3	等外公路	四级	
1325	乐山市	井研县	研城农耕文旅片区	节约村三组通组路	W08K511124001	邱长明处	邱贵华处	0.172	0.000	0.172	水泥混凝土	3	等外公路	四级	
1326	乐山市	井研县	研城农耕文旅片区	节约村一组通组路	W08L511124001	邱贵华处	蔡凯处	0.693	0.000	0.693	砂石路面	2.5	等外公路	四级	
1327	乐山市	井研县	研城农耕文旅片区	双堰村八组通组路	W08M511124001	板栗田	吴学昌门前	0.604	0.000	0.604	水泥混凝土	2.5	等外公路	四级	
1328	乐山市	井研县	研城农耕文旅片区	双堰村十五组通组路	W08N511124001	杨家庙桥	堰塘儿	0.241	0.000	0.241	水泥混凝土	3	等外公路	四级	
1329	乐山市	井研县	研城农耕文旅片区	双堰村九组通组路	W08O511124001	永丰瓦窑	水井土	0.256	0.000	0.256	水泥混凝土	2.5	等外公路	四级	
1330	乐山市	井研县	研城农耕文旅片区	双堰村十四组通组路	W08Q511124001	大水沟	岔岗儿	0.925	0.000	0.925	水泥混凝土	3	等外公路	四级	
1331	乐山市	井研县	研城农耕文旅片区	双堰村七组通组路	W08R511124001	王小军家	三湾堰塘	0.462	0.000	0.462	水泥混凝土	2.5	等外公路	四级	
1332	乐山市	井研县	研城农耕文旅片区	双堰村四组通组路	W08S511124001	梁家湾	张伯成家	0.5	0.000	0.5	水泥混凝土	2.5	等外公路	四级	
1333	乐山市	井研县	研城农耕文旅片区	双堰村二组通组路	W09A511124001	瓦窑	屋基土	1.262	0.000	1.262	水泥混凝土	2.5	等外公路	四级	
1334	乐山市	井研县	研城农耕文旅片区	潜力村十组通组路	W09B511124001	朱家堰	石堤坝	0.126	0.000	0.126	水泥混凝土	3.5	等外公路	四级	
1335	乐山市	井研县	研城农耕文旅片区	有力村十组通组路	W1EE511124001	桐子山	松树坝	0.152	0.000	0.152	无路面	0	等外公路	四级	
1336	乐山市	井研县	研城农耕文旅片区	高凤村十二组通组路	W1GJ511124001	池竹沟	水泥管道	0.46	0.000	0.46	无路面	0	等外公路	四级	
1337	乐山市	井研县	研城农耕文旅片区	高凤村十二组通组路	W1GJ511124002	水泥管道	村道	0.469	0.000	0.469	水泥混凝土	2.5	等外公路	四级	
1338	乐山市	井研县	研城农耕文旅片区	有力村十三组通组路	W1GL511124001	石灰窑	老草湾	0.808	0.000	0.808	砂石路面	2.5	等外公路	四级	
1339	乐山市	井研县	研城农耕文旅片区	汀泗村三组通组路	W027511124001	梨儿湾	陈光洪家	0.139	0.000	0.139	水泥混凝土	2.5	等外公路	四级	
1340	乐山市	井研县	研城农耕文旅片区	沙溪村六组通组路	W028511124001	东复路	邱少九屋旁	0.153	0.000	0.153	水泥混凝土	2.5	等外公路	四级	
1341	乐山市	井研县	研城农耕文旅片区	东光村十二组通组路	W1AF511124003	朱菊英家门口	倒车坝儿	0.59	0.000	0.59	水泥混凝土	2.5	等外公路	四级	
1342	乐山市	井研县	研城农耕文旅片区	汀泗村四组通组路	W1B1511124002	许光军家	但绍林家	0.167	0.000	0.167	无路面	0	等外公路	四级	
1343	乐山市	井研县	研城农耕文旅片区	沙溪村四组通组路	W1BQ511124001	大田缺口	四组通组路	0.135	0.000	0.135	水泥混凝土	4	等外公路	四级	
1344	乐山市	井研县	研城农耕文旅片区	沙溪村四组通组路	W1BQ511124002	四组通组路	钟伯友屋旁	0.395	0.000	0.395	水泥混凝土	2.5	等外公路	四级	
1345	乐山市	井研县	研城农耕文旅片区	打鼓滩村一组通组路	W1CD511124001	曾家祠后边	一组通组路	0.095	0.000	0.095	水泥混凝土	3.5	等外公路	四级	
1346	乐山市	井研县	研城农耕文旅片区	打鼓滩村一组通组路	W1CD511124002	一组通组路	韩发明屋前	0.183	0.000	0.183	无路面	0	等外公路	四级	
1347	乐山市	井研县	研城农耕文旅片区	通组路	W1DV511124001	刘家	李家	0.178	0.000	0.178	砂石路面	3.5	等外公路	四级	
1348	乐山市	井研县	研城农耕文旅片区	打鼓滩村四组通组路	W708511124001	干堰塘	张仲才	0.61	0.000	0.61	无路面	0	等外公路	四级	
1349	乐山市	井研县	研城农耕文旅片区	汀泗村八组通组路	W709511124001	小桥泵站	陈玉华大土	0.763	0.000	0.763	砂石路面	2.5	等外公路	四级	
1350	乐山市	井研县	研城农耕文旅片区	东光村三组通组路	W716511124001	所口田	左兴奎家	0.481	0.000	0.481	水泥混凝土	2.5	等外公路	四级	
1351	乐山市	井研县	研城农耕文旅片区	汀泗村十五组通组路	W717511124001	刘隆全家	雷润花家	0.167	0.000	0.167	砂石路面	2	等外公路	四级	
1352	乐山市	井研县	研城农耕文旅片区	汀泗村二组通组路	W718511124001	坳土	范建华家	0.783	0.000	0.783	砂石路面	2.5	等外公路	四级	
1353	乐山市	井研县	研城农耕文旅片区	红花村十四组通组路	W724511124001	村道	张汝祥房前	0.109	0.000	0.109	无路面	0	等外公路	四级	
1354	乐山市	井研县	研城农耕文旅片区	平安村六组通组路	W725511124001	平安村大天桥	平安村六组周向东家	0.221	0.000	0.221	水泥混凝土	3	等外公路	四级	
1355	乐山市	井研县	研城农耕文旅片区	东光村十组通组路	W727511124001	卷子树山包儿	井荣路	0.781	0.000	0.781	水泥混凝土	2	等外公路	四级	
1356	乐山市	井研县	研城农耕文旅片区	东光村十三组通组路	W728511124001	坟坝儿	邱全军家门口	0.377	0.000	0.377	水泥混凝土	3.5	等外公路	四级	
1357	乐山市	井研县	研城农耕文旅片区	东光村四组通组路	W729511124001	炮厂	陈玉彬家门口	0.511	0.000	0.511	水泥混凝土	3	等外公路	四级	
1358	乐山市	井研县	研城农耕文旅片区	东光村一组通组路	W730511124001	乐荣公路	蔡文树家门口	0.818	0.000	0.818	水泥混凝土	3	等外公路	四级	
1359	乐山市	井研县	研城农耕文旅片区	先峰村一组通组路	W731511124001	邹淑花房子旁	堰塘边	0.443	0.000	0.443	水泥混凝土	2.5	等外公路	四级	
1360	乐山市	井研县	研城农耕文旅片区	先峰村五组通组路	W732511124001	堰塘	李绩才屋	0.419	0.000	0.419	水泥混凝土	3	等外公路	四级	
1361	乐山市	井研县	研城农耕文旅片区	先峰村八组通组路	W734511124001	村道边	堰塘	0.254	0.000	0.254	水泥混凝土	2.5	等外公路	四级	
1362	乐山市	井研县	研城农耕文旅片区	平安村五组通组路	W735511124001	平安村五组马儿朵田	平安村五组税宗正家	0.146	0.000	0.146	水泥混凝土	2.5	等外公路	四级	
1363	乐山市	井研县	研城农耕文旅片区	先峰村四组通组路	W736511124001	刘桂芳房子旁	刘静书房子房	0.399	0.000	0.399	水泥混凝土	2.5	等外公路	四级	
1364	乐山市	井研县	研城农耕文旅片区	先峰村十组通组路	W737511124001	刘静书房子前	努力村道	0.73	0.000	0.73	水泥混凝土	2.5	等外公路	四级	

附表5 四川省乐山市井研县村道公路规划线路明细表

序号	路线所在省辖市	路线所在县（市、区）	路线所在乡镇	路线名称	路段编码	线路位置		线路里程			目前技术状况			规划技术等级	备注
						起点名称	终点名称	总里程（公里）	重复里程（公里）	实际里程（公里）	目前路面类型	路面宽度	技术等级		
（1）	（2）	（3）	（4）	（5）	（6）	（7）	（8）	（9）	（10）	（11）	（12）	（13）	（14）	（15）	（16）
1365	乐山市	井研县	研城农耕文旅片区	先峰村三组通组路	W738511124001	二组断头	王义权房子前	0.732	0.000	0.732	水泥混凝土	3.5	等外公路	四级	
1366	乐山市	井研县	研城农耕文旅片区	先峰村二组通组路	W739511124001	一组房子旁边	二组堰塘	0.368	0.000	0.368	水泥混凝土	3.5	等外公路	四级	
1367	乐山市	井研县	研城农耕文旅片区	先峰村十四组通组路	W741511124001	尹琼花房子房	陈友贵房子房	0.401	0.000	0.401	水泥混凝土	2.5	等外公路	四级	
1368	乐山市	井研县	研城农耕文旅片区	打鼓滩村十二组通组路	W742511124001	三湾塘	欧云金屋后	0.18	0.000	0.18	水泥混凝土	3	等外公路	四级	
1369	乐山市	井研县	研城农耕文旅片区	先峰村十三组通组路	W743511124001	14组陈礼杰	水口寺	1.091	0.000	1.091	砂石路面	2.5	等外公路	四级	
1370	乐山市	井研县	研城农耕文旅片区	打鼓滩村三组通组路	W744511124001	三叉路口	廖学川家门口	0.212	0.000	0.212	砂石路面	2.5	等外公路	四级	
1371	乐山市	井研县	研城农耕文旅片区	打鼓滩村八组通组路	W745511124001	三叉路口	毛汝刚屋前	0.158	0.000	0.158	水泥混凝土	3	等外公路	四级	
1372	乐山市	井研县	研城农耕文旅片区	打鼓滩村九组通组路	W746511124001	鸦雀口	曾世友屋前	0.21	0.000	0.21	水泥混凝土	2.5	等外公路	四级	
1373	乐山市	井研县	研城农耕文旅片区	打鼓滩村十四组通组路	W747511124001	马儿坡	小坟坝	0.594	0.000	0.594	水泥混凝土	3	等外公路	四级	
1374	乐山市	井研县	研城农耕文旅片区	打鼓滩村十三组通组路	W748511124001	平安村塘	坡坡土	0.534	0.000	0.534	无路面	0	等外公路	四级	
1375	乐山市	井研县	研城农耕文旅片区	打鼓滩村二组通组路	W750511124001	洞府山	曾朝云屋前	0.404	0.000	0.404	无路面	0	等外公路	四级	
1376	乐山市	井研县	研城农耕文旅片区	打鼓滩村六组通组路	W751511124001	曾少全屋后	左付林屋前屋前	0.461	0.000	0.461	水泥混凝土	3	等外公路	四级	
1377	乐山市	井研县	研城农耕文旅片区	平安村三组通组路	W753511124001	平安村三组大红苕土	平安村三组陈绍清屋门口	0.365	0.000	0.365	水泥混凝土	2.5	等外公路	四级	
1378	乐山市	井研县	研城农耕文旅片区	平安村九组通组路	W754511124001	平安村九组湾湾土	九组税菊花屋外	0.338	0.000	0.338	水泥混凝土	3	等外公路	四级	
1379	乐山市	井研县	研城农耕文旅片区	平安村八组通组路	W755511124001	平安村八组堰塘土	平安村八组刘宗付家门口	0.769	0.000	0.769	水泥混凝土	3	等外公路	四级	
1380	乐山市	井研县	研城农耕文旅片区	平安村十二组通组路	W756511124001	平安村十二组廖家湾	平安村税家房子	0.2	0.000	0.2	水泥混凝土	3	等外公路	四级	
1381	乐山市	井研县	研城农耕文旅片区	高佳村十二组通组路	W757511124001	十二组瓦窑	余翠花家	0.418	0.000	0.418	无路面	0	等外公路	四级	
1382	乐山市	井研县	研城农耕文旅片区	高佳村十三组通组路	W758511124001	观音景	程荣华家	0.509	0.000	0.509	水泥混凝土	2.5	等外公路	四级	
1383	乐山市	井研县	研城农耕文旅片区	高佳村二组通组路	W759511124001	王盛塘角	铁将坝	0.38	0.000	0.38	水泥混凝土	3	等外公路	四级	
1384	乐山市	井研县	研城农耕文旅片区	高佳村一组通组路	W760511124001	吴绪华当门	吴伯林门前	0.103	0.000	0.103	水泥混凝土	2.5	等外公路	四级	
1385	乐山市	井研县	研城农耕文旅片区	高佳村八组通组路	W761511124001	落函秋堰塘	税德华家	0.376	0.000	0.376	无路面	0	等外公路	四级	
1386	乐山市	井研县	研城农耕文旅片区	高佳村六组通组路	W762511124001	何益华家	龙绍云家	0.556	0.000	0.556	水泥混凝土	2.5	等外公路	四级	
1387	乐山市	井研县	研城农耕文旅片区	高佳村五组通组路	W763511124001	陈朝述家	范仲才家	0.6	0.000	0.6	无路面	0	等外公路	四级	
1388	乐山市	井研县	研城农耕文旅片区	汀泗村十六组通组路	W764511124001	李家湾	谢桥英家	1.029	0.000	1.029	无路面	0	等外公路	四级	
1389	乐山市	井研县	研城农耕文旅片区	汀泗村一组通组路	W766511124001	李吉新家	吴绪清家	0.603	0.000	0.603	水泥混凝土	2.5	等外公路	四级	
1390	乐山市	井研县	研城农耕文旅片区	汀泗村五组通组路	W768511124001	尹学文家	尹帮志家	0.507	0.000	0.507	水泥混凝土	2.5	等外公路	四级	
1391	乐山市	井研县	研城农耕文旅片区	汀泗村九组通组路	W769511124001	何登贵家	吴学成家	0.631	0.000	0.631	水泥混凝土	2.5	等外公路	四级	
1392	乐山市	井研县	研城农耕文旅片区	汀泗村十一组通组路	W770511124001	十一组路口	张胜平家	0.46	0.000	0.46	砂石路面	2.5	等外公路	四级	
1393	乐山市	井研县	研城农耕文旅片区	汀泗村十二组通组路	W771511124001	陈达银家	张盛武家	0.408	0.000	0.408	水泥混凝土	2.5	等外公路	四级	
1394	乐山市	井研县	研城农耕文旅片区	寨子村二组通组路	W772511124001	寨子村二组冲口	寨子村范家沟	0.318	0.000	0.318	无路面	0	等外公路	四级	
1395	乐山市	井研县	研城农耕文旅片区	寨子村五组通组路	W773511124001	郭家湾冲口	寨子五组郭俊才	0.403	0.000	0.403	水泥混凝土	2.5	等外公路	四级	
1396	乐山市	井研县	研城农耕文旅片区	寨子村四组通组路	W774511124001	寨子村3组吕家沟	寨子村五桐河	0.529	0.000	0.529	水泥混凝土	2.5	等外公路	四级	
1397	乐山市	井研县	研城农耕文旅片区	寨子村一组通组路	W775511124001	沙溪桥	寨子村一组徐家坝	0.91	0.000	0.91	水泥混凝土	2.5	等外公路	四级	
1398	乐山市	井研县	研城农耕文旅片区	寨子村九组通组路	W776511124001	寨子村九组半山顶	寨子村九组陈秀容	0.156	0.000	0.156	砂石路面	2	等外公路	四级	
1399	乐山市	井研县	研城农耕文旅片区	寨子村三组通组路	W777511124001	寨子村三组林家湾三湾塘	寨子村三组林树刚	0.147	0.000	0.147	砂石路面	2.5	等外公路	四级	
1400	乐山市	井研县	研城农耕文旅片区	寨子村七组通组路	W778511124001	寨子村七组大缺口	寨子村七组汪仲权	0.351	0.000	0.351	砂石路面	2.5	等外公路	四级	
1401	乐山市	井研县	研城农耕文旅片区	寨子村八组通组路	W779511124001	寨子村八组秧啵嘴	寨子村8组谭仲伦	0.352	0.000	0.352	砂石路面	2	等外公路	四级	
1402	乐山市	井研县	研城农耕文旅片区	沙溪村七组通组路	W780511124001	东复路	祝胜德房子旁	0.26	0.000	0.26	砂石路面	3	等外公路	四级	
1403	乐山市	井研县	研城农耕文旅片区	沙溪村十一组通组路	W781511124001	尹建明屋后	尹云友地坝边	0.908	0.000	0.908	水泥混凝土	2.5	等外公路	四级	
1404	乐山市	井研县	研城农耕文旅片区	沙溪村十二组通组路	W782511124001	尹学明屋后	井荣路	0.373	0.000	0.373	水泥混凝土	3	等外公路	四级	
1405	乐山市	井研县	研城农耕文旅片区	沙溪村十三组通组路	W784511124001	王茂林屋后	尹泽祥屋后	0.354	0.000	0.354	水泥混凝土	2.5	等外公路	四级	
1406	乐山市	井研县	研城农耕文旅片区	沙溪村一组通组路	W787511124001	东林综合市场	但淑花屋旁	0.749	0.000	0.749	砂石路面	2.5	等外公路	四级	
1407	乐山市	井研县	研城农耕文旅片区	沙溪村二组通组路	W788511124001	竹子市桥	黄角树塘	0.252	0.000	0.252	无路面	0	等外公路	四级	
1408	乐山市	井研县	研城农耕文旅片区	沙溪村三组通组路	W789511124001	黄角树塘	吴光美屋坎旁	0.511	0.000	0.511	无路面	0	等外公路	四级	
1409	乐山市	井研县	研城农耕文旅片区	红花村五组通组路	W790511124001	袁兵房旁	张文广房前	0.429	0.000	0.429	无路面	0	等外公路	四级	
1410	乐山市	井研县	研城农耕文旅片区	红花村四组通组路	W791511124001	钢管处	朱桂林房旁	0.278	0.000	0.278	无路面	0	等外公路	四级	
1411	乐山市	井研县	研城农耕文旅片区	红花村三组通组路	W792511124001	凸头镜	刘淑君	0.282	0.000	0.282	水泥混凝土	2.5	等外公路	四级	
1412	乐山市	井研县	研城农耕文旅片区	红花村十五组通组路	W793511124001	陈光池屋后	胡丽房前	0.583	0.000	0.583	水泥混凝土	2.5	等外公路	四级	
1413	乐山市	井研县	研城农耕文旅片区	红花村十二组通组路	W794511124001	陈文华R房后	刘龙权房前	0.626	0.000	0.626	无路面	0	等外公路	四级	
1414	乐山市	井研县	研城农耕文旅片区	红花村十三组通组路	W795511124001	黄角树下	欧永华房后	0.611	0.000	0.611	无路面	0	等外公路	四级	
1415	乐山市	井研县	研城农耕文旅片区	红花村十组通组路	W796511124001	胡光东房前	程祖清	0.754	0.000	0.754	砂石路面	2.5	等外公路	四级	
1416	乐山市	井研县	研城农耕文旅片区	红花村十一组通组路	W797511124001	包包村堰塘角	张淑君房旁	0.178	0.000	0.178	无路面	0	等外公路	四级	
1417	乐山市	井研县	研城农耕文旅片区	红花村一组通组路	W798511124001	村道	谷光付房旁	0.585	0.000	0.585	水泥混凝土	2.5	等外公路	四级	
1418	乐山市	井研县	研城农耕文旅片区	红花村二组通组路	W799511124001	天桥处	大坟坝	0.397	0.000	0.397	水泥混凝土	2.5	等外公路	四级	
1419	乐山市	井研县	研城农耕文旅片区	红花村八组通组路	W800511124001	十字路	刘金容屋后	0.485	0.000	0.485	无路面	0	等外公路	四级	
1420	乐山市	井研县	研城农耕文旅片区	红花村九组通组路	W801511124001	三叉路口	袁伟胜	0.268	0.000	0.268	砂石路面	2.5	等外公路	四级	
1421	乐山市	井研县	马踏产业加工片区	南河村七组通组路	W032511124001	八组蒋树林	三江镇范家山村大山顶	0.803	0.000	0.803	水泥混凝土	4.5	四级公路	四级	
1422	乐山市	井研县	马踏产业加工片区	红五月村五组通组路	W033511124001	白云庵	扎钢厂	0.201	0.000	0.201	水泥混凝土	4.5	四级公路	四级	
1423	乐山市	井研县	马踏产业加工片区	石泉村八组通组路	W035511124001	杨三娃屋旁边	周文德屋边	0.216	0.000	0.216	水泥混凝土	3.5	等外公路	四级	
1424	乐山市	井研县	马踏产业加工片区	石泉村七组通组路	W036511124001	杨文全屋旁边	火石坝	0.137	0.000	0.137	水泥混凝土	2.5	等外公路	四级	
1425	乐山市	井研县	马踏产业加工片区	里仁村十三组通组路	W052511124001	天桥	颜智家	0.823	0.000	0.823	水泥混凝土	3.5	等外公路	四级	
1426	乐山市	井研县	马踏产业加工片区	齐心村十二组通组路	W053511124001	关山坳	六一水库大坝	0.428	0.000	0.428	水泥混凝土	3.5	等外公路	四级	

附表5 四川省乐山市井研县村道公路规划线路明细表

序号	路线所在省辖市	路线所在县（市、区）	路线所在乡镇	路线名称	路段编码	线路位置		线路里程			目前技术状况			规划技术等级	备注
						起点名称	终点名称	总里程（公里）	重复里程（公里）	实际里程（公里）	目前路面类型	路面宽度	技术等级		
（1）	（2）	（3）	（4）	（5）	（6）	（7）	（8）	（9）	（10）	（11）	（12）	（13）	（14）	（15）	（16）
1427	乐山市	井研县	马踏产业加工片区	石桅村七组通组路	W09C511124001	羊哐坪	李开安屋外	0.235	0.000	0.235	水泥混凝土	2.5	等外公路	四级	
1428	乐山市	井研县	马踏产业加工片区	四合村五组通组路	W09D511124001	四马路	王友伦	0.334	0.000	0.334	水泥混凝土	3	等外公路	四级	
1429	乐山市	井研县	马踏产业加工片区	石桅村八组通组路	W09E511124001	土地田	大柴山	1.338	0.000	1.338	水泥混凝土	3	等外公路	四级	
1430	乐山市	井研县	马踏产业加工片区	劳动村七组通组路	W09F511124001	村道路	红花冲	0.827	0.000	0.827	水泥混凝土	2.5	等外公路	四级	
1431	乐山市	井研县	马踏产业加工片区	里仁村一组通组路	W09G511124001	干冲头	任治兵	0.294	0.000	0.294	无路面	0	等外公路	四级	
1432	乐山市	井研县	马踏产业加工片区	里仁村四组通组路	W09H511124001	马道子	烧房头	0.315	0.000	0.315	无路面	0	等外公路	四级	
1433	乐山市	井研县	马踏产业加工片区	里仁村五组通组路	W09I511124001	桃儿湾	槐树湾	1.093	0.000	1.093	水泥混凝土	3	等外公路	四级	
1434	乐山市	井研县	马踏产业加工片区	大山村一组通组路	W09J511124001	养路站	廖秀英门口	0.855	0.000	0.855	无路面	0	等外公路	四级	
1435	乐山市	井研县	马踏产业加工片区	大山村九组通组路	W09K511124001	李国祥出口	汪东国家	0.873	0.000	0.873	水泥混凝土	3	等外公路	四级	
1436	乐山市	井研县	马踏产业加工片区	大山村十五组通组路	W09M511124001	林场	朱六全家门口	1.198	0.000	1.198	砂石路面	2.5	等外公路	四级	
1437	乐山市	井研县	马踏产业加工片区	大山村七组通组路	W09N511124001	黄角坪	王家湾	0.558	0.000	0.558	无路面	0	等外公路	四级	
1438	乐山市	井研县	马踏产业加工片区	齐心村九组通组路	W09O511124001	六一排方	右干渠	1.31	0.000	1.31	水泥混凝土	2	等外公路	四级	
1439	乐山市	井研县	马踏产业加工片区	齐心村二组通组路	W09P511124001	积善桥	吴朝香房子旁边	1.091	0.000	1.091	水泥混凝土	3	等外公路	四级	
1440	乐山市	井研县	马踏产业加工片区	齐心村六组通组路	W09Q511124001	渡桥下接口	陈云明家外	0.611	0.000	0.611	水泥混凝土	2.5	等外公路	四级	
1441	乐山市	井研县	马踏产业加工片区	齐心村十组通组路	W09R511124001	练油厂路口	王兵屋门口	0.323	0.000	0.323	水泥混凝土	2.5	等外公路	四级	
1442	乐山市	井研县	马踏产业加工片区	齐心村十一组通组路	W09S511124001	李克军门口	周建红外面	1.221	0.000	1.221	水泥混凝土	2.5	等外公路	四级	
1443	乐山市	井研县	马踏产业加工片区	齐心村五组通组路	W09T511124001	李小林外接口	齐心村五组	0.18	0.000	0.18	无路面	0	等外公路	四级	
1444	乐山市	井研县	马踏产业加工片区	齐心村五组通组路	W09T511124002	齐心村五组	李刚外接口	0.075	0.000	0.075	无路面	0	等外公路	四级	
1445	乐山市	井研县	马踏产业加工片区	齐心村五组通组路	W09T511124003	李刚外接口	王友权家	0.114	0.000	0.114	水泥混凝土	2.5	等外公路	四级	
1446	乐山市	井研县	马踏产业加工片区	齐心村七组通组路	W09W511124001	龙盘山	李学华坳儿土	0.454	0.000	0.454	水泥混凝土	2.5	等外公路	四级	
1447	乐山市	井研县	马踏产业加工片区	四合村九组通组路	W09X511124001	田祠堂	张文一湾	0.609	0.000	0.609	水泥混凝土	3	等外公路	四级	
1448	乐山市	井研县	马踏产业加工片区	四合村四组通组路	W0A0511124001	四马路	余家湾	0.272	0.000	0.272	水泥混凝土	3	等外公路	四级	
1449	乐山市	井研县	马踏产业加工片区	四合村三组通组路	W0A1511124001	四普路	晒场	0.589	0.000	0.589	水泥混凝土	2.5	等外公路	四级	
1450	乐山市	井研县	马踏产业加工片区	四合村一组通组路	W0A2511124001	四宝路	李华光	0.389	0.000	0.389	水泥混凝土	2.5	等外公路	四级	
1451	乐山市	井研县	马踏产业加工片区	四合村二组通组路	W0A3511124001	陈家坝	邹春元家	0.29	0.000	0.29	水泥混凝土	2.5	等外公路	四级	
1452	乐山市	井研县	马踏产业加工片区	四合村六组通组路	W0A5511124001	凉风坳	6组路	0.38	0.000	0.38	水泥混凝土	3	等外公路	四级	
1453	乐山市	井研县	马踏产业加工片区	四合村六组通组路	W0A5511124002	6组路	4组余家湾	0.357	0.000	0.357	无路面	0	等外公路	四级	
1454	乐山市	井研县	马踏产业加工片区	石桅村二组通组路	W0A6511124001	耙尾田角	小荒塘	0.437	0.000	0.437	水泥混凝土	3	等外公路	四级	
1455	乐山市	井研县	马踏产业加工片区	石桅村三组通组路	W0A7511124001	弯田角	塘坎	0.312	0.000	0.312	水泥混凝土	3	等外公路	四级	
1456	乐山市	井研县	马踏产业加工片区	石桅村六组通组路	W0A8511124001	石板土	坳儿	0.959	0.000	0.959	水泥混凝土	2.5	等外公路	四级	
1457	乐山市	井研县	马踏产业加工片区	石桅村四组通组路	W0AA511124001	芦大塘	邹洪根住房	0.827	0.000	0.827	无路面	0	等外公路	四级	
1458	乐山市	井研县	马踏产业加工片区	石桅村一组通组路	W0AB511124001	芦大塘	卢康明住彦	0.536	0.000	0.536	水泥混凝土	3	等外公路	四级	
1459	乐山市	井研县	马踏产业加工片区	椒子湾村七组通组路	W0SN511124001	龚家冲	桥儿口	0.242	0.000	0.242	无路面	0	等外公路	四级	
1460	乐山市	井研县	马踏产业加工片区	椒子湾村六组通组路	W0SO511124001	张清友房后	张清城房旁	0.161	0.000	0.161	无路面	0	等外公路	四级	
1461	乐山市	井研县	马踏产业加工片区	椒子湾村五组通组路	W0SP511124001	徐中华房前	何登玉房前	0.841	0.000	0.841	砂石路面	2.5	等外公路	四级	
1462	乐山市	井研县	马踏产业加工片区	马踏村九组通组路	W0TD511124001	马四路边	王家湾	0.126	0.000	0.126	砂石路面	2	等外公路	四级	
1463	乐山市	井研县	马踏产业加工片区	马踏村十组通组路	W0TK511124001	大路边	张家湾	0.844	0.000	0.844	水泥混凝土	2	等外公路	四级	
1464	乐山市	井研县	马踏产业加工片区	齐心村八组通组路	W0TN511124001	六一塘半坡	顾其友地坝	0.262	0.000	0.262	水泥混凝土	2	等外公路	四级	
1465	乐山市	井研县	马踏产业加工片区	马踏村四组通组路	W0TX511124001	葵花路边	四组通组路	0.151	0.000	0.151	水泥混凝土	2	等外公路	四级	
1466	乐山市	井研县	马踏产业加工片区	马踏村四组通组路	W0TX511124002	四组通组路	蔡家湾	0.228	0.000	0.228	无路面	0	等外公路	四级	
1467	乐山市	井研县	马踏产业加工片区	马踏村一组通组路	W0U1511124001	大路边	瓦房坝	0.56	0.000	0.56	砂石路面	2	等外公路	四级	
1468	乐山市	井研县	马踏产业加工片区	马踏村十二组通组路	W0UC511124001	马桥路	水井冲	0.289	0.000	0.289	无路面	0	等外公路	四级	
1469	乐山市	井研县	马踏产业加工片区	马踏村十五组通组路	W0UK511124001	马四路	蒋家湾	0.829	0.000	0.829	水泥混凝土	2	等外公路	四级	
1470	乐山市	井研县	马踏产业加工片区	马踏村十三组通组路	W0UU511124001	天华路边	李家湾	0.191	0.000	0.191	无路面	0	等外公路	四级	
1471	乐山市	井研县	马踏产业加工片区	马踏村二十二组通组路	W0UZ511124001	老瓦房下面	天华路边	0.612	0.000	0.612	水泥混凝土	2	等外公路	四级	
1472	乐山市	井研县	马踏产业加工片区	大山村五组通组路	W0V2511124001	李云富门口	朱德华门口	0.216	0.000	0.216	水泥混凝土	2	等外公路	四级	
1473	乐山市	井研县	马踏产业加工片区	马踏村七组通组路	W0V7511124001	马四路	老瓦房下面	0.496	0.000	0.496	水泥混凝土	2.5	等外公路	四级	
1474	乐山市	井研县	马踏产业加工片区	马踏村十八组通组路	W0VJ511124001	马四路边	美女山脚	0.907	0.000	0.907	水泥混凝土	2	等外公路	四级	
1475	乐山市	井研县	马踏产业加工片区	马踏村八组通组路	W0VK511124001	马踏中学门口	王家湾	0.533	0.000	0.533	无路面	0	等外公路	四级	
1476	乐山市	井研县	马踏产业加工片区	大山村六组通组路	W0VR511124001	朱德华家门口	么磨湾	0.582	0.000	0.582	水泥混凝土	2	等外公路	四级	
1477	乐山市	井研县	马踏产业加工片区	五里湾村九组通组路	W0VT511124001	五里湾村村道	漆家湾	0.962	0.000	0.962	水泥混凝土	2.5	等外公路	四级	
1478	乐山市	井研县	马踏产业加工片区	五里湾村九组通组路	W0VT511124002	漆家湾	五里湾村八组组道	0.246	0.000	0.246	无路面	0	等外公路	四级	
1479	乐山市	井研县	马踏产业加工片区	五里湾村一组通组路	W0VU511124001	213国道	王孟飞家	0.855	0.000	0.855	水泥混凝土	2.5	等外公路	四级	
1480	乐山市	井研县	马踏产业加工片区	南河村十二组通组路	W0W7511124001	石灰嘴	税家湾	0.548	0.000	0.548	水泥混凝土	2	等外公路	四级	
1481	乐山市	井研县	马踏产业加工片区	黄泥坳村九组通组路	W0W9511124002	瓦窑坝变压器	谢桂芳房后	1.042	0.000	1.042	水泥混凝土	2.5	等外公路	四级	
1482	乐山市	井研县	马踏产业加工片区	黄泥坳村九组通组路	W0W9511124003	谢桂芳房后	水泥路接口	0.574	0.000	0.574	水泥混凝土	2.5	等外公路	四级	
1483	乐山市	井研县	马踏产业加工片区	马踏村十四组通组路	W0WA511124001	二一三国道边	干湾儿	0.468	0.000	0.468	水泥混凝土	2	等外公路	四级	
1484	乐山市	井研县	马踏产业加工片区	马踏村二十一组通组路	W0WC511124001	进站大道边	高屋基	0.189	0.000	0.189	水泥混凝土	2	等外公路	四级	
1485	乐山市	井研县	马踏产业加工片区	里仁村十二组通组路	W0WD511124001	烂草湾坳儿	余美全	0.201	0.000	0.201	无路面	0	等外公路	四级	
1486	乐山市	井研县	马踏产业加工片区	南河村十三组通组路	W0WF511124001	平安路口	描儿坡	0.641	0.000	0.641	水泥混凝土	2.5	等外公路	四级	
1487	乐山市	井研县	马踏产业加工片区	南河村十三组通组路	W0WF511124002	描儿坡	周素兰	0.281	0.000	0.281	水泥混凝土	2	等外公路	四级	
1488	乐山市	井研县	马踏产业加工片区	南河村十三组通组路	W0WF511124003	周素兰	响滩子	0.294	0.000	0.294	无路面	0	等外公路	四级	

附表5 四川省乐山市井研县村道公路规划线路明细表

序号	路线所在省辖市	路线所在县（市、区）	路线所在乡镇	路线名称	路段编码	线路位置		线路里程			目前技术状况			规划技术等级	备注
						起点名称	终点名称	总里程（公里）	重复里程（公里）	实际里程（公里）	目前路面类型	路面宽度	技术等级		
（1）	（2）	（3）	（4）	（5）	（6）	（7）	（8）	（9）	（10）	（11）	（12）	（13）	（14）	（15）	（16）
1489	乐山市	井研县	马踏产业加工片区	五里湾村三组通组路	WOWG511124001	乐自高速路管理处	赵家湾	0.37	0.000	0.37	水泥混凝土	2.5	等外公路	四级	
1490	乐山市	井研县	马踏产业加工片区	黄钵井村九组通组路	WOWH511124001	老村办公室旁	张茂林	0.312	0.000	0.312	水泥混凝土	2	等外公路	四级	
1491	乐山市	井研县	马踏产业加工片区	五里湾村四组通组路	WOWL511124001	倒马坎	殷加良宅基地	0.714	0.000	0.714	水泥混凝土	2	等外公路	四级	
1492	乐山市	井研县	马踏产业加工片区	五里湾村七组通组路	WOWP511124001	村卫生室	陈忠再宅基地	0.58	0.000	0.58	砂石路面	2	等外公路	四级	
1493	乐山市	井研县	马踏产业加工片区	马踏村十九组通组路	WOWT511124001	马四路边	王家湾	0.274	0.000	0.274	水泥混凝土	2	等外公路	四级	
1494	乐山市	井研县	马踏产业加工片区	五里湾村十组通组路	WOWX511124001	古佛寺	石厂	0.237	0.000	0.237	水泥混凝土	2	等外公路	四级	
1495	乐山市	井研县	马踏产业加工片区	南河村十四组通组路	WOWY511124001	周纪彬	何家湾	0.554	0.000	0.554	水泥混凝土	2	等外公路	四级	
1496	乐山市	井研县	马踏产业加工片区	黄钵井村一组通组路	WOWZ511124001	周立全房旁	潘华光房旁	0.7	0.000	0.7	水泥混凝土	2.5	等外公路	四级	
1497	乐山市	井研县	马踏产业加工片区	桥呷井村九组通组路	WOX8511124001	村道路	曾速角	0.701	0.000	0.701	水泥混凝土	2	等外公路	四级	
1498	乐山市	井研县	马踏产业加工片区	五里湾村二组通组路	WOXB511124001	乐自高速涵洞	张建清宅基地	0.301	0.000	0.301	水泥混凝土	2	等外公路	四级	
1499	乐山市	井研县	马踏产业加工片区	椒子湾村八组通组路	WOXC511124001	变压器路口	干冲儿	1.01	0.000	1.01	水泥混凝土	2	等外公路	四级	
1500	乐山市	井研县	马踏产业加工片区	黄泥坳村八组通组路	WOXD511124001	垃圾池	石包湾	0.488	0.000	0.488	水泥混凝土	2	等外公路	四级	
1501	乐山市	井研县	马踏产业加工片区	黄泥坳村八组通组路	WOXD511124002	石包湾	石花桥	0.648	0.000	0.648	无路面	0	等外公路	四级	
1502	乐山市	井研县	马踏产业加工片区	石泉村五组通组路	WOXI511124001	康银公司	胡建平养鸭场口	0.895	0.000	0.895	水泥混凝土	2	等外公路	四级	
1503	乐山市	井研县	马踏产业加工片区	椒子湾村四组通组路	WOXL511124001	柑子坳	四组通组路	0.081	0.000	0.081	水泥混凝土	4	等外公路	四级	
1504	乐山市	井研县	马踏产业加工片区	椒子湾村四组通组路	WOXL511124002	四组通组路	染房头	0.209	0.000	0.209	无路面	0	等外公路	四级	
1505	乐山市	井研县	马踏产业加工片区	清和村七组通组路	WOXM511124001	张朝相房子外	谢中华外	0.305	0.000	0.305	无路面	0	等外公路	四级	
1506	乐山市	井研县	马踏产业加工片区	邓家咀村九组通组路	WOXO511124001	彭光烈路口	九组通组路	0.892	0.000	0.892	水泥混凝土	2.5	等外公路	四级	
1507	乐山市	井研县	马踏产业加工片区	邓家咀村九组通组路	WOXO511124002	九组通组路	九组通组路1	0.047	0.000	0.047	无路面	0	等外公路	四级	
1508	乐山市	井研县	马踏产业加工片区	邓家咀村九组通组路	WOXO511124003	九组通组路1	九组通组路2	0.052	0.000	0.052	无路面	0	等外公路	四级	
1509	乐山市	井研县	马踏产业加工片区	邓家咀村九组通组路	WOXO511124004	九组通组路2	黄马路接口	0.778	0.000	0.778	无路面	0	等外公路	四级	
1510	乐山市	井研县	马踏产业加工片区	五里湾村六组通组路	WOXS511124001	柞叶塘	七组组道	0.699	0.000	0.699	水泥混凝土	2	等外公路	四级	
1511	乐山市	井研县	马踏产业加工片区	五里湾村八组通组路	WOXT511124001	古佛寺	鲍高沛鱼塘	1.214	0.000	1.214	水泥混凝土	2	等外公路	四级	
1512	乐山市	井研县	马踏产业加工片区	石泉村一组通组路	WOXY511124001	石泉村委会	易松林屋边	0.743	0.000	0.743	水泥混凝土	2	等外公路	四级	
1513	乐山市	井研县	马踏产业加工片区	劳动村五组通组路	WOY2511124001	联合塘	百合冲	0.701	0.000	0.701	水泥混凝土	2	等外公路	四级	
1514	乐山市	井研县	马踏产业加工片区	红五月村十组通组路	WOY3511124001	万善桥	荣凯猪场	0.771	0.000	0.771	水泥混凝土	2	等外公路	四级	
1515	乐山市	井研县	马踏产业加工片区	红五月村十二组通组路	WOY4511124001	朱福民	朱银玉	0.634	0.000	0.634	水泥混凝土	2	等外公路	四级	
1516	乐山市	井研县	马踏产业加工片区	马踏村十七组通组路	WOY6511124001	天华路边	天华路边	1.393	0.000	1.393	水泥混凝土	2	等外公路	四级	
1517	乐山市	井研县	马踏产业加工片区	清和村一组通组路	WOY7511124001	范群华的房子旁边	集体的坝子	0.585	0.000	0.585	水泥混凝土	2	等外公路	四级	
1518	乐山市	井研县	马踏产业加工片区	马踏村三组通组路	WOY9511124001	二一三国道边	大晒坝	0.168	0.000	0.168	无路面	0	等外公路	四级	
1519	乐山市	井研县	马踏产业加工片区	黄泥坳村四组通组路	WOYA511124001	吴胜民屋旁	罗城长龙九组交界	0.585	0.000	0.585	无路面	0	等外公路	四级	
1520	乐山市	井研县	马踏产业加工片区	黄钵井村五组通组路	WOYD511124001	黄钵水坝	范绍云房后	0.753	0.000	0.753	水泥混凝土	2.5	等外公路	四级	
1521	乐山市	井研县	马踏产业加工片区	马踏村十六组通组路	WOYF511124001	南木坳	十六组通组路	0.314	0.000	0.314	水泥混凝土	2.5	等外公路	四级	
1522	乐山市	井研县	马踏产业加工片区	马踏村十六组通组路	WOYF511124002	十六组通组路	杨家湾	0.059	0.000	0.059	水泥混凝土	3.5	等外公路	四级	
1523	乐山市	井研县	马踏产业加工片区	石泉村十六组通组路	WOYH511124001	宝沱井	老仓库边	0.303	0.000	0.303	水泥混凝土	2	等外公路	四级	
1524	乐山市	井研县	马踏产业加工片区	红五月村七组通组路	WOYN511124001	大岩冲	水沟	0.734	0.000	0.734	水泥混凝土	2	等外公路	四级	
1525	乐山市	井研县	马踏产业加工片区	邓家咀村二组通组路	WOYT511124001	杨泽华屋旁	桃儿湾	0.772	0.000	0.772	水泥混凝土	2	等外公路	四级	
1526	乐山市	井研县	马踏产业加工片区	马踏村十一组通组路	WOYV511124001	马四路	黄角沱	0.488	0.000	0.488	水泥混凝土	2	等外公路	四级	
1527	乐山市	井研县	马踏产业加工片区	五里湾村五组通组路	WOYW511124001	五里湾村四组组道	张永生宅基地	0.245	0.000	0.245	水泥混凝土	2	等外公路	四级	
1528	乐山市	井研县	马踏产业加工片区	石泉村十一组通组路	WOYX511124001	蒋光友屋边	沙坝田	0.383	0.000	0.383	无路面	0	等外公路	四级	
1529	乐山市	井研县	马踏产业加工片区	黄钵井村七组通组路	WOYY511124001	黄钵大桥	丛树坎	0.753	0.000	0.753	水泥混凝土	2.5	等外公路	四级	
1530	乐山市	井研县	马踏产业加工片区	清和村十组通组路	WOZO511124001	杨玉华田角	周淑林屋外	0.399	0.000	0.399	水泥混凝土	2	等外公路	四级	
1531	乐山市	井研县	马踏产业加工片区	黄泥坳村二组通组路	WOZ1511124001	刘旭刚屋旁	二组通组路	0.287	0.000	0.287	水泥混凝土	2	等外公路	四级	
1532	乐山市	井研县	马踏产业加工片区	黄泥坳村二组通组路	WOZ1511124002	二组通组路	周明光屋旁	0.224	0.000	0.224	无路面	0	等外公路	四级	
1533	乐山市	井研县	马踏产业加工片区	黄钵井村二组通组路	WOZ3511124001	周明钟屋旁	万明安屋胖	0.66	0.000	0.66	无路面	0	等外公路	四级	
1534	乐山市	井研县	马踏产业加工片区	椒子湾村三组通组路	WOZA511124001	柑子坳	三组通组路	0.165	0.000	0.165	水泥混凝土	2.5	等外公路	四级	
1535	乐山市	井研县	马踏产业加工片区	椒子湾村三组通组路	WOZA511124002	三组通组路	大缺口	0.586	0.000	0.586	无路面	0	等外公路	四级	
1536	乐山市	井研县	马踏产业加工片区	劳动村四组通组路	WOZB511124001	百合冲	工棚坳上	0.503	0.000	0.503	水泥混凝土	2	等外公路	四级	
1537	乐山市	井研县	马踏产业加工片区	里仁村十一组通组路	WOZF511124001	余美明家	熊云华家	0.293	0.000	0.293	无路面	0	等外公路	四级	
1538	乐山市	井研县	马踏产业加工片区	椒子湾村一组通组路	WOZG511124001	谢建忠屋后	大缺口	1.008	0.000	1.008	水泥混凝土	2.5	等外公路	四级	
1539	乐山市	井研县	马踏产业加工片区	南河村八组通组路	WOZI511124001	栏河堰	保管室	0.448	0.000	0.448	水泥混凝土	2	等外公路	四级	
1540	乐山市	井研县	马踏产业加工片区	黄泥坳村五组通组路	WOZJ511124001	张祖明房前	粉房头	1.617	0.000	1.617	水泥混凝土	2.5	等外公路	四级	
1541	乐山市	井研县	马踏产业加工片区	邓家咀村八组通组路	WOZL511124001	塘坎公路接口	彭友田家房前	0.427	0.000	0.427	无路面	0	等外公路	四级	
1542	乐山市	井研县	马踏产业加工片区	桥呷井村十一组通组路	WOZM511124001	黄五呷	元海井	0.344	0.000	0.344	水泥混凝土	2	等外公路	四级	
1543	乐山市	井研县	马踏产业加工片区	马踏村二组通组路	WOZO511124001	葵花路边	朱家湾	0.177	0.000	0.177	无路面	0	等外公路	四级	
1544	乐山市	井研县	马踏产业加工片区	红五月村八组通组路	WOZZ511124001	水沟	柏扬礅	0.741	0.000	0.741	水泥混凝土	2	等外公路	四级	
1545	乐山市	井研县	马踏产业加工片区	邓家咀村五组通组路	W10A511124001	胡谦逊屋旁	吴德有屋旁	0.192	0.000	0.192	无路面	0	等外公路	四级	
1546	乐山市	井研县	马踏产业加工片区	石泉村六组通组路	W10B511124001	烂塘口	陈烧房	0.17	0.000	0.17	无路面	0	等外公路	四级	
1547	乐山市	井研县	马踏产业加工片区	石泉村九组通组路	W10D511124001	盐业管道叉路	伍汉光的房子外面	0.818	0.000	0.818	水泥混凝土	2.5	等外公路	四级	
1548	乐山市	井研县	马踏产业加工片区	大山村四组通组路	W10G511124001	刘进成家门口	石岗湾	0.22	0.000	0.22	水泥混凝土	2	等外公路	四级	
1549	乐山市	井研县	马踏产业加工片区	石泉村四组通组路	W10H511124001	大观山	张道根屋后	0.718	0.000	0.718	无路面	0	等外公路	四级	
1550	乐山市	井研县	马踏产业加工片区	黄钵井村六组通组路	W10I511124001	大缺口	白杨湾	0.699	0.000	0.699	水泥混凝土	2	等外公路	四级	

附表5 四川省乐山市井研县村道公路规划线路明细表

序号	路线所在省辖市	路线所在县（市、区）	路线所在乡镇	路线名称	路段编码	线路位置		线路里程			目前技术状况			规划技术等级	备注
						起点名称	终点名称	总里程（公里）	重复里程（公里）	实际里程（公里）	目前路面类型	路面宽度	技术等级		
（1）	（2）	（3）	（4）	（5）	（6）	（7）	（8）	（9）	（10）	（11）	（12）	（13）	（14）	（15）	（16）
1551	乐山市	井研县	马踏产业加工片区	黄钵井村四组通组路	W10L511124001	吴亮冲	丁家咀	0.716	0.000	0.716	水泥混凝土	2	等外公路	四级	
1552	乐山市	井研县	马踏产业加工片区	里仁村八组通组路	W10Y511124001	万家湾	八组通组路	0.149	0.000	0.149	水泥混凝土	2	等外公路	四级	
1553	乐山市	井研县	马踏产业加工片区	里仁村八组通组路	W10Y511124002	八组通组路	周学荣家	0.354	0.000	0.354	无路面	0	等外公路	四级	
1554	乐山市	井研县	马踏产业加工片区	马踏村二十组通组路	W11C511124001	安家洞塘	羊哄湾	0.628	0.000	0.628	水泥混凝土	2	等外公路	四级	
1555	乐山市	井研县	马踏产业加工片区	桥哄井村六组通组路	W11N511124001	葵花路口	砖房头	1.03	0.000	1.03	水泥混凝土	2	等外公路	四级	
1556	乐山市	井研县	马踏产业加工片区	红五月村十一组通组路	W110511124001	老213	顾福洋	0.495	0.000	0.495	无路面	0	等外公路	四级	
1557	乐山市	井研县	马踏产业加工片区	清和村五组通组路	W11S511124001	塘角	陈德元房子旁边	0.265	0.000	0.265	砂石路面	2	等外公路	四级	
1558	乐山市	井研县	马踏产业加工片区	清和村十三组通组路	W11V511124001	王林店子外	胡同华房子外	0.545	0.000	0.545	水泥混凝土	2	等外公路	四级	
1559	乐山市	井研县	马踏产业加工片区	南河村六组通组路	W11W511124002	南河四组背山儿	马儿湾	0.726	0.000	0.726	水泥混凝土	2	等外公路	四级	
1560	乐山市	井研县	马踏产业加工片区	黄钵井村十组通组路	W12A511124001	王成方房前	余德容房旁	0.626	0.000	0.626	砂石路面	2	等外公路	四级	
1561	乐山市	井研县	马踏产业加工片区	石泉村十二组通组路	W12D511124001	敖儿口	邹道根屋旁边	0.762	0.000	0.762	水泥混凝土	2	等外公路	四级	
1562	乐山市	井研县	马踏产业加工片区	邓家咀村十组通组路	W12G511124001	黄马路接口	水库坎	0.381	0.000	0.381	水泥混凝土	2.5	等外公路	四级	
1563	乐山市	井研县	马踏产业加工片区	邓家咀村十组通组路	W12G511124002	水库坎	周显杨房前	0.159	0.000	0.159	无路面	0	等外公路	四级	
1564	乐山市	井研县	马踏产业加工片区	桥哄井村八组通组路	W12H511124001	蒋奇兵	村办公室	0.413	0.000	0.413	水泥混凝土	2	等外公路	四级	
1565	乐山市	井研县	马踏产业加工片区	黄泥坳村三组通组路	W12K511124001	扶贫路接口	土地坳	0.632	0.000	0.632	水泥混凝土	2	等外公路	四级	
1566	乐山市	井研县	马踏产业加工片区	红五月村六组通组路	W12N511124001	磁砖厂	猫儿塘	0.602	0.000	0.602	水泥混凝土	2	等外公路	四级	
1567	乐山市	井研县	马踏产业加工片区	里仁村十组通组路	W120511124001	柏树坪	王学仁家	0.096	0.000	0.096	水泥混凝土	2.5	等外公路	四级	
1568	乐山市	井研县	马踏产业加工片区	红五月村十三组通组路	W12P511124001	沈小金	荣家湾	1.033	0.000	1.033	水泥混凝土	2	等外公路	四级	
1569	乐山市	井研县	马踏产业加工片区	石泉村二组通组路	W12R511124001	大现山	谢世晏屋后	0.25	0.000	0.25	水泥混凝土	2	等外公路	四级	
1570	乐山市	井研县	马踏产业加工片区	桥哄井村四组通组路	W12S511124001	村道路	瘳学林	0.588	0.000	0.588	水泥混凝土	2	等外公路	四级	
1571	乐山市	井研县	马踏产业加工片区	清和村十五组通组路	W12T511124001	王春香上面	王会清外面	0.367	0.000	0.367	无路面	0	等外公路	四级	
1572	乐山市	井研县	马踏产业加工片区	椒子湾村九组通组路	W12V511124001	田铺头	范淑华房前	0.568	0.000	0.568	无路面	0	等外公路	四级	
1573	乐山市	井研县	马踏产业加工片区	石泉村十三组通组路	W12W511124001	盐矿山	晒谷坝	0.469	0.000	0.469	砂石路面	2	等外公路	四级	
1574	乐山市	井研县	马踏产业加工片区	清和村十一组通组路	W12Z511124001	垃圾池	朱子全房子外面	0.534	0.000	0.534	水泥混凝土	2	等外公路	四级	
1575	乐山市	井研县	马踏产业加工片区	椒子湾村二组通组路	W13B511124001	牛曲湾	店儿	0.425	0.000	0.425	水泥混凝土	2.5	等外公路	四级	
1576	乐山市	井研县	马踏产业加工片区	邓家咀村七组通组路	W13H511124001	黄马路接口	潘玉芳房前	0.457	0.000	0.457	水泥混凝土	2.5	等外公路	四级	
1577	乐山市	井研县	马踏产业加工片区	石泉村三组通组路	W13N511124001	谢世晏屋后	赵家湾	0.257	0.000	0.257	无路面	0	等外公路	四级	
1578	乐山市	井研县	马踏产业加工片区	清和村三组通组路	W130511124001	湾坨井	大湾头	0.579	0.000	0.579	水泥混凝土	2	等外公路	四级	
1579	乐山市	井研县	马踏产业加工片区	桥哄井村十二组通组路	W13S511124001	四合路	刘平	0.291	0.000	0.291	水泥混凝土	2	等外公路	四级	
1580	乐山市	井研县	马踏产业加工片区	八一村十一组通组路	W13T511124001	黄角坝	胡铜春家	0.262	0.000	0.262	无路面	0	等外公路	四级	
1581	乐山市	井研县	马踏产业加工片区	石泉村十组通组路	W14A511124001	宝沱井	张再园屋旁	0.418	0.000	0.418	水泥混凝土	2.5	等外公路	四级	
1582	乐山市	井研县	马踏产业加工片区	桥哄井村三组通组路	W14B511124001	蒋奇兵	吕善明	0.354	0.000	0.354	砂石路面	2	等外公路	四级	
1583	乐山市	井研县	马踏产业加工片区	八一村一组通组路	W14C511124001	桐子坳	一组通组路	0.223	0.000	0.223	水泥混凝土	2.5	等外公路	四级	
1584	乐山市	井研县	马踏产业加工片区	八一村一组通组路	W14C511124002	一组通组路	长黑塘	0.621	0.000	0.621	水泥混凝土	2.5	等外公路	四级	
1585	乐山市	井研县	马踏产业加工片区	红五月村九组通组路	W14D511124001	牛头山	磨池	0.622	0.000	0.622	水泥混凝土	2	等外公路	四级	
1586	乐山市	井研县	马踏产业加工片区	清和村十七组通组路	W14E511124001	十七组的垃圾池	十七组的鱼塘角	0.433	0.000	0.433	水泥混凝土	2	等外公路	四级	
1587	乐山市	井研县	马踏产业加工片区	石泉村十五组通组路	W14F511124001	凉水井	黄家嘴	0.866	0.000	0.866	水泥混凝土	2.5	等外公路	四级	
1588	乐山市	井研县	马踏产业加工片区	七盘山村七组通组路	W14H511124001	王塘口	谢树根房前	0.847	0.000	0.847	水泥混凝土	3	等外公路	四级	
1589	乐山市	井研县	马踏产业加工片区	石泉村十七组通组路	W14I511124001	祝志从屋边	祝银民屋边	0.388	0.000	0.388	水泥混凝土	2.5	等外公路	四级	
1590	乐山市	井研县	马踏产业加工片区	清和村十六组通组路	W14J511124002	王素琼外	李兴和房子外	0.584	0.000	0.584	无路面	0	等外公路	四级	
1591	乐山市	井研县	马踏产业加工片区	桥哄井村一组通组路	W14K511124001	村道路口	李万富	0.358	0.000	0.358	水泥混凝土	2	等外公路	四级	
1592	乐山市	井研县	马踏产业加工片区	清和村十九组通组路	W14M511124001	小田角	塘角	0.6	0.000	0.6	水泥混凝土	2.5	等外公路	四级	
1593	乐山市	井研县	马踏产业加工片区	清和村十八组通组路	W14N511124001	朱召田的房子坎下	周泽友的房子外面	0.56	0.000	0.56	水泥混凝土	2.5	等外公路	四级	
1594	乐山市	井研县	马踏产业加工片区	八一村八组通组路	W14W511124001	阿弥陀佛	鲍本根家	0.26	0.000	0.26	水泥混凝土	2.5	等外公路	四级	
1595	乐山市	井研县	马踏产业加工片区	南河村十五组通组路	W14X511124001	南河村村委会路口	黄泥坳	0.196	0.000	0.196	水泥混凝土	3	等外公路	四级	
1596	乐山市	井研县	马踏产业加工片区	红五月村二组通组路	W14Y511124001	叶满江	赵家湾	0.692	0.000	0.692	水泥混凝土	2.5	等外公路	四级	
1597	乐山市	井研县	马踏产业加工片区	邓家咀村一组通组路	W14Z511124001	白果湾	杨家湾	0.636	0.000	0.636	无路面	0	等外公路	四级	
1598	乐山市	井研县	马踏产业加工片区	八一村九组通组路	W15A511124001	大路湾	瓦房坝	0.752	0.000	0.752	水泥混凝土	2.5	等外公路	四级	
1599	乐山市	井研县	马踏产业加工片区	红五月村十四组通组路	W15B511124001	沈小金	213	0.508	0.000	0.508	水泥混凝土	2	等外公路	四级	
1600	乐山市	井研县	马踏产业加工片区	马踏村六组通组路	W15G511124001	马桥路	棺材湾	1.041	0.000	1.041	水泥混凝土	2	等外公路	四级	
1601	乐山市	井研县	马踏产业加工片区	八一村十二组通组路	W15H511124001	老茫江小学	李家湾	0.208	0.000	0.208	水泥混凝土	2.5	等外公路	四级	
1602	乐山市	井研县	马踏产业加工片区	清和村十二组通组路	W15I511124001	金富贵的房子外面田角旁	朱淑月的塘角碑界	0.947	0.000	0.947	水泥混凝土	2.5	等外公路	四级	
1603	乐山市	井研县	马踏产业加工片区	黄泥坳村七组通组路	W15L511124001	周国清房前	塘坎	0.956	0.000	0.956	水泥混凝土	2.5	等外公路	四级	
1604	乐山市	井研县	马踏产业加工片区	邓家咀村四组通组路	W15M511124001	砖房头	水库尾	0.452	0.000	0.452	无路面	0	等外公路	四级	
1605	乐山市	井研县	马踏产业加工片区	马踏村五组通组路	W150511124001	葵花路	吴家湾	0.762	0.000	0.762	砂石路面	2	等外公路	四级	
1606	乐山市	井研县	马踏产业加工片区	清和村二组通组路	W15Q511124001	黄树英房后	鲍兴燕房子前	0.207	0.000	0.207	水泥混凝土	2	等外公路	四级	
1607	乐山市	井研县	马踏产业加工片区	八一村四组通组路	W15U511124001	柑鱼湾	王炳生家	0.352	0.000	0.352	水泥混凝土	2.5	等外公路	四级	
1608	乐山市	井研县	马踏产业加工片区	八一村四组通组路	W15U511124002	王炳生家	乞丐湾	0.202	0.000	0.202	水泥混凝土	2.5	等外公路	四级	
1609	乐山市	井研县	马踏产业加工片区	桥哄井村十组通组路	W16B511124001	王庭正	谢学东	0.594	0.000	0.594	水泥混凝土	2	等外公路	四级	
1610	乐山市	井研县	马踏产业加工片区	八一村六组通组路	W16H511124001	加工房	原八一小学	0.338	0.000	0.338	水泥混凝土	2	等外公路	四级	
1611	乐山市	井研县	马踏产业加工片区	八一村七组通组路	W16J511124001	鲍学文家	谭道银家	0.43	0.000	0.43	水泥混凝土	2.5	等外公路	四级	
1612	乐山市	井研县	马踏产业加工片区	邓家咀村六组通组路	W16M511124001	村办公室外岔路口	核桃湾	0.418	0.000	0.418	水泥混凝土	2.5	等外公路	四级	

附表5 四川省乐山市井研县村道公路规划线路明细表

序号	路线所在省辖市	路线所在县（市、区）	路线所在乡镇	路线名称	路段编码	线路位置		线路里程			目前技术状况			规划技术等级	备注
						起点名称	终点名称	总里程（公里）	重复里程（公里）	实际里程（公里）	目前路面类型	路面宽度	技术等级		
（1）	（2）	（3）	（4）	（5）	（6）	（7）	（8）	（9）	（10）	（11）	（12）	（13）	（14）	（15）	（16）
1613	乐山市	井研县	马踏产业加工片区	桥呷井村二组通组路	W16P511124001	四合路	张光杰	0.726	0.000	0.726	水泥混凝土	2.5	等外公路	四级	
1614	乐山市	井研县	马踏产业加工片区	七盘山村三组通组路	W16Q511124001	林角塘	朱家坳	1.078	0.000	1.078	水泥混凝土	2.5	等外公路	四级	
1615	乐山市	井研县	马踏产业加工片区	七盘山村十一组通组路	W16W511124001	管月华房前	聂光荣房前	0.875	0.000	0.875	水泥混凝土	2.5	等外公路	四级	
1616	乐山市	井研县	马踏产业加工片区	八一村五组通组路	W16Y511124001	加工房	刘荣州家	1.118	0.000	1.118	水泥混凝土	2.5	等外公路	四级	
1617	乐山市	井研县	马踏产业加工片区	红五月村四组通组路	W16Z511124002	213	二组通组路	0.509	0.000	0.509	水泥混凝土	2	等外公路	四级	
1618	乐山市	井研县	马踏产业加工片区	红五月村四组通组路	W16Z511124003	二组通组路	鲍家湾	0.619	0.000	0.619	水泥混凝土	2	等外公路	四级	
1619	乐山市	井研县	马踏产业加工片区	七盘山村六组通组路	W17C511124001	加工房前	姜德莲房前	0.65	0.000	0.65	水泥混凝土	2.5	等外公路	四级	
1620	乐山市	井研县	马踏产业加工片区	桥呷井村五组通组路	W17E511124001	村道路	赵国权	1.023	0.000	1.023	水泥混凝土	2.5	等外公路	四级	
1621	乐山市	井研县	马踏产业加工片区	清和村四组通组路	W17F511124001	朱家湾水沟	赵青林房子外	0.287	0.000	0.287	水泥混凝土	2.5	等外公路	四级	
1622	乐山市	井研县	马踏产业加工片区	八一村三组通组路	W17I511124001	八一桥呷	刘荣光家	1.326	0.000	1.326	水泥混凝土	2.5	等外公路	四级	
1623	乐山市	井研县	马踏产业加工片区	清和村九组通组路	W17L511124001	大田角	胡师良地坝外	0.161	0.000	0.161	水泥混凝土	2.5	等外公路	四级	
1624	乐山市	井研县	马踏产业加工片区	八一村二组通组路	W17M511124001	郝银海家旁	宋友枝家	0.91	0.000	0.91	水泥混凝土	2	等外公路	四级	
1625	乐山市	井研县	马踏产业加工片区	桥呷井村七组通组路	W17Q511124001	村道路	程德金	0.429	0.000	0.429	水泥混凝土	2	等外公路	四级	
1626	乐山市	井研县	马踏产业加工片区	八一村十四组通组路	W17S511124001	砍草湾	苏万和家	0.364	0.000	0.364	水泥混凝土	2.5	等外公路	四级	
1627	乐山市	井研县	马踏产业加工片区	南河村十六组通组路	W17V511124001	何店	周志学房前	0.868	0.000	0.868	水泥混凝土	2	等外公路	四级	
1628	乐山市	井研县	马踏产业加工片区	七盘山村九组通组路	W17X511124001	周开尚房前	王素华房前	0.629	0.000	0.629	水泥混凝土	3	等外公路	四级	
1629	乐山市	井研县	马踏产业加工片区	八一村十组通组路	W18B511124001	长黑塘十字路口	铁匠湾	0.423	0.000	0.423	水泥混凝土	2.5	等外公路	四级	
1630	乐山市	井研县	马踏产业加工片区	南河村二组通组路	W1AL511124001	乔地村	大水井	0.162	0.000	0.162	无路面	0	等外公路	四级	
1631	乐山市	井研县	马踏产业加工片区	南河村十一组通组路	W1BC511124002	六组小湾儿	马背山	0.257	0.000	0.257	无路面	0	等外公路	四级	
1632	乐山市	井研县	马踏产业加工片区	南河村三组通组路	W922511124001	洗马砣	胡家冲	0.767	0.000	0.767	无路面	0	等外公路	四级	
1633	乐山市	井研县	马踏产业加工片区	南河村五组通组路	W923511124001	梅家湾	廖叶湾	1.155	0.000	1.155	水泥混凝土	2.5	等外公路	四级	
1634	乐山市	井研县	马踏产业加工片区	南河村一组通组路	W924511124001	火烧山	文武宫	0.523	0.000	0.523	水泥混凝土	2.5	等外公路	四级	
1635	乐山市	井研县	马踏产业加工片区	南河村十组通组路	W926511124001	大沙凼	铁钱冲	0.562	0.000	0.562	水泥混凝土	2.5	等外公路	四级	
1636	乐山市	井研县	马踏产业加工片区	佛呷岩村七组通组路	W002511124001	廖美群大田	周华清晒坝外	0.096	0.000	0.096	水泥混凝土	3.5	等外公路	四级	
1637	乐山市	井研县	马踏产业加工片区	杨家河村六组通组路	W005511124001	吴建超屋外	花玉砣大舞台	1.365	0.000	1.365	水泥混凝土	4	四级公路	四级	
1638	乐山市	井研县	马踏产业加工片区	永兴村九组通组路	W0T0511124001	草房子	赵其均屋外	0.622	0.000	0.622	水泥混凝土	2	等外公路	四级	
1639	乐山市	井研县	马踏产业加工片区	永兴村六组通组路	W0T2511124001	赵洪培村道	范忠诚田外	0.508	0.000	0.508	水泥混凝土	2	等外公路	四级	
1640	乐山市	井研县	马踏产业加工片区	永兴村五组通组路	W0T3511124001	朱大国店尔	钟华屋外	0.418	0.000	0.418	水泥混凝土	2	等外公路	四级	
1641	乐山市	井研县	马踏产业加工片区	永兴村八组通组路	W0T6511124001	聚义农场	张桂枝屋外村道	0.255	0.000	0.255	无路面	0	等外公路	四级	
1642	乐山市	井研县	马踏产业加工片区	永兴村七组通组路	W0T7511124001	林志强屋外	村办公室	0.551	0.000	0.551	水泥混凝土	2	等外公路	四级	
1643	乐山市	井研县	马踏产业加工片区	永兴村一组通组路	W0T9511124001	213国道李伯云屋外	杨华权屋外	0.601	0.000	0.601	无路面	0	等外公路	四级	
1644	乐山市	井研县	马踏产业加工片区	小桥子村六组通组路	W0TA511124002	水坝	张先明家	0.669	0.000	0.669	水泥混凝土	2	等外公路	四级	
1645	乐山市	井研县	马踏产业加工片区	元丰村十五组通组路	W0TF511124002	柏辣坝	梅旺村	0.254	0.000	0.254	水泥混凝土	4.5	四级公路	四级	
1646	乐山市	井研县	马踏产业加工片区	龙池村四组通组路	W0TP511124001	小圆田三叉口	梁广屋外	0.205	0.000	0.205	水泥混凝土	2	等外公路	四级	
1647	乐山市	井研县	马踏产业加工片区	小桥子村十二组通组路	W0TT511124001	余兴华田角	钟有全田角	0.887	0.000	0.887	水泥混凝土	2	等外公路	四级	
1648	乐山市	井研县	马踏产业加工片区	元丰村二组通组路	W0TU511124001	胡小平家前	白家拗	0.816	0.000	0.816	水泥混凝土	2	等外公路	四级	
1649	乐山市	井研县	马踏产业加工片区	龙池村十七组通组路	W0TV511124001	王大华屋外	赵典宽屋外	0.499	0.000	0.499	水泥混凝土	2	等外公路	四级	
1650	乐山市	井研县	马踏产业加工片区	元丰村十一组通组路	W0TW511124002	张月银家	杨刚家	0.615	0.000	0.615	水泥混凝土	2	等外公路	四级	
1651	乐山市	井研县	马踏产业加工片区	小桥子村十一组通组路	W0U3511124001	张兴成家门口	宪中华家	0.758	0.000	0.758	水泥混凝土	2	等外公路	四级	
1652	乐山市	井研县	马踏产业加工片区	佛呷岩村十四组通组路	W0U6511124001	王建全草树土	谢祥的大土	0.503	0.000	0.503	水泥混凝土	2	等外公路	四级	
1653	乐山市	井研县	马踏产业加工片区	佛呷岩村十四组通组路	W0U6511124002	谢祥的大土	长沟头预制板桥	1.748	0.000	1.748	无路面	0	等外公路	四级	
1654	乐山市	井研县	马踏产业加工片区	龙池村三组通组路	W0U8511124001	王川明房角	王俊奎屋外	0.643	0.000	0.643	水泥混凝土	2	等外公路	四级	
1655	乐山市	井研县	马踏产业加工片区	小桥子村五组通组路	W0UB511124001	冯大凯房外	集体唐边	0.715	0.000	0.715	砂石路面	2	等外公路	四级	
1656	乐山市	井研县	马踏产业加工片区	龙池村六组通组路	W0UF511124001	刘尚志竹林省道口	刘启明屋外	0.379	0.000	0.379	水泥混凝土	2	等外公路	四级	
1657	乐山市	井研县	马踏产业加工片区	龙池村六组通组路	W0UF511124002	刘启明屋外	刘建清屋外	0.091	0.000	0.091	无路面	0	等外公路	四级	
1658	乐山市	井研县	马踏产业加工片区	龙池村六组通组路	W0UF511124003	刘建清屋外	叶志全屋外	0.53	0.000	0.53	砂石路面	2	等外公路	四级	
1659	乐山市	井研县	马踏产业加工片区	佛呷岩村二组通组路	W0UL511124001	李远清房屋旁	谢云高沙土	0.111	0.000	0.111	无路面	0	等外公路	四级	
1660	乐山市	井研县	马踏产业加工片区	佛呷岩村二组通组路	W0UL511124002	谢云高沙土	周大国大田角	0.124	0.000	0.124	无路面	0	等外公路	四级	
1661	乐山市	井研县	马踏产业加工片区	佛呷岩村二组通组路	W0UL511124003	周大国大田角	谢永安房屋旁叉路口	0.366	0.000	0.366	无路面	0	等外公路	四级	
1662	乐山市	井研县	马踏产业加工片区	小桥子村十三组通组路	W0UN511124001	余兴华田角	十三组通组路	0.431	0.000	0.431	无路面	0	等外公路	四级	
1663	乐山市	井研县	马踏产业加工片区	小桥子村十三组通组路	W0UN511124002	十三组通组路	周天云弯头	0.612	0.000	0.612	无路面	0	等外公路	四级	
1664	乐山市	井研县	马踏产业加工片区	集体村六组通组路	W0UQ511124001	马家沟赵文华李子基地	古泽云家外	0.279	0.000	0.279	无路面	0	等外公路	四级	
1665	乐山市	井研县	马踏产业加工片区	龙池村七组通组路	W0UW511124001	李成东屋外叉口	郑维山屋外	0.534	0.000	0.534	水泥混凝土	2	等外公路	四级	
1666	乐山市	井研县	马踏产业加工片区	龙池村七组通组路	W0UW511124002	郑维山屋外	郑远洪屋外	0.123	0.000	0.123	无路面	0	等外公路	四级	
1667	乐山市	井研县	马踏产业加工片区	金家沟村八组通组路	W0VA511124001	金家沟村委会躁场坝	8组集体晒坝	0.328	0.000	0.328	水泥混凝土	2	等外公路	四级	
1668	乐山市	井研县	马踏产业加工片区	元丰村七组通组路	W0VC511124001	胡正康	张志兵	0.12	0.000	0.12	水泥混凝土	2	等外公路	四级	
1669	乐山市	井研县	马踏产业加工片区	金家沟村十一组通组路	W0VD511124001	村道石骨山	潘良成屋外	0.494	0.000	0.494	水泥混凝土	2.5	等外公路	四级	
1670	乐山市	井研县	马踏产业加工片区	龙池村十六组通组路	W0VE511124001	赵典奎屋后三叉口	十六组通组路	0.048	0.000	0.048	水泥混凝土	2	等外公路	四级	
1671	乐山市	井研县	马踏产业加工片区	龙池村十六组通组路	W0VE511124002	十六组通组路	赵云屋后	0.211	0.000	0.211	无路面	0	等外公路	四级	
1672	乐山市	井研县	马踏产业加工片区	石坝村十三组通组路	W0VG511124001	牛头坳	吴家弯	1.01	0.000	1.01	水泥混凝土	2	等外公路	四级	
1673	乐山市	井研县	马踏产业加工片区	小桥子村十四组通组路	W0VH511124001	张洪兵田角	黄角岩	0.71	0.000	0.71	水泥混凝土	2	等外公路	四级	
1674	乐山市	井研县	马踏产业加工片区	永兴村四组通组路	W0VI511124001	村道何朝发屋外	四组通组路	0.64	0.000	0.64	水泥混凝土	2	等外公路	四级	

附表5 四川省乐山市井研县村道公路规划线路明细表

序号	路线所在省辖市	路线所在县（市、区）	路线所在乡镇	路线名称	路段编码	线路位置		线路里程			目前技术状况			规划技术等级	备注
						起点名称	终点名称	总里程（公里）	重复里程（公里）	实际里程（公里）	目前路面类型	路面宽度	技术等级		
（1）	（2）	（3）	（4）	（5）	（6）	（7）	（8）	（9）	（10）	（11）	（12）	（13）	（14）	（15）	（16）
1675	乐山市	井研县	马踏产业加工片区	永兴村四组通组路	WOVI511124002	四组通组路	范世光屋外	0.301	0.000	0.301	无路面	0	等外公路	四级	
1676	乐山市	井研县	马踏产业加工片区	佛珥岩村一组通组路	WOVN511124001	郭惠平坳顶土	塘坎王建友竹林	0.658	0.000	0.658	水泥混凝土	2.5	等外公路	四级	
1677	乐山市	井研县	马踏产业加工片区	佛珥岩村一组通组路	WOVN511124002	塘坎王建友竹林	王建荣房屋外	0.062	0.000	0.062	水泥混凝土	2.5	等外公路	四级	
1678	乐山市	井研县	马踏产业加工片区	龙池村十三组通组路	WOVP511124001	三青台库坎角	赵典伦	1.039	0.000	1.039	水泥混凝土	2	等外公路	四级	
1679	乐山市	井研县	马踏产业加工片区	梅旺村十六组通组路	WOVQ511124001	关音庙下面	张义家门前	0.454	0.000	0.454	水泥混凝土	2	等外公路	四级	
1680	乐山市	井研县	马踏产业加工片区	梅旺村十六组通组路	WOVQ511124002	张义家门前	谢华超家门前	0.214	0.000	0.214	无路面	0	等外公路	四级	
1681	乐山市	井研县	马踏产业加工片区	金家沟村一组通组路	WOVV511124001	305省道刘美良屋外	王建军屋旁	0.49	0.000	0.49	水泥混凝土	2	等外公路	四级	
1682	乐山市	井研县	马踏产业加工片区	长乐村四组通组路	WOVX511124001	程云坳口	童秀华屋外	0.677	0.000	0.677	水泥混凝土	2	等外公路	四级	
1683	乐山市	井研县	马踏产业加工片区	五农村三组通组路	WOVY511124001	双桥珥	李云海屋外	1.668	0.000	1.668	水泥混凝土	2	等外公路	四级	
1684	乐山市	井研县	马踏产业加工片区	红专村十六组通组路	WOVZ511124001	彭付贵房子处	雷金群房子处	0.461	0.000	0.461	水泥混凝土	2	等外公路	四级	
1685	乐山市	井研县	马踏产业加工片区	红专村五组通组路	WOWO511124001	红卫大队	周洪军田坎	0.471	0.000	0.471	砂石路面	2	等外公路	四级	
1686	乐山市	井研县	马踏产业加工片区	红专村五组通组路	WOWO511124002	周洪军田坎	新桥珥	0.47	0.000	0.47	水泥混凝土	2	等外公路	四级	
1687	乐山市	井研县	马踏产业加工片区	石坝村三组通组路	WOW3511124001	罗汉坡	张国民坳颈	0.393	0.000	0.393	水泥混凝土	2	等外公路	四级	
1688	乐山市	井研县	马踏产业加工片区	石坝村三组通组路	WOW3511124002	张国民坳颈	夏安贵住房	0.288	0.000	0.288	无路面	0	等外公路	四级	
1689	乐山市	井研县	马踏产业加工片区	龙池村十组通组路	WOW4511124001	宋成虹屋外	刘勇屋外	0.245	0.000	0.245	无路面	0	等外公路	四级	
1690	乐山市	井研县	马踏产业加工片区	长乐村八组通组路	WOW5511124002	炮房湾	范华林屋外	0.197	0.000	0.197	水泥混凝土	2.5	等外公路	四级	
1691	乐山市	井研县	马踏产业加工片区	金家沟村三组通组路	WOW6511124001	扁石岗塘	坳儿土	0.323	0.000	0.323	水泥混凝土	2	等外公路	四级	
1692	乐山市	井研县	马踏产业加工片区	杨家河村四组通组路	WOWE511124001	古剑锋屋外	排水沟	0.508	0.000	0.508	水泥混凝土	2	等外公路	四级	
1693	乐山市	井研县	马踏产业加工片区	龙池村五组通组路	WOWI511124001	黄连井三叉路口	彭村友房后	0.717	0.000	0.717	水泥混凝土	2	等外公路	四级	
1694	乐山市	井研县	马踏产业加工片区	小桥子村一组通组路	WOWJ511124001	拱桥	王山儿	0.971	0.000	0.971	水泥混凝土	2	等外公路	四级	
1695	乐山市	井研县	马踏产业加工片区	长乐村一组通组路	WOWM511124001	碾子田角	生基湾三岔路口	0.681	0.000	0.681	水泥混凝土	2	等外公路	四级	
1696	乐山市	井研县	马踏产业加工片区	磨池村四组通组路	WOWO511124001	长丰塘垃圾池	丁贤友屋外	0.688	0.000	0.688	水泥混凝土	2	等外公路	四级	
1697	乐山市	井研县	马踏产业加工片区	梅旺村十组通组路	WOWQ511124001	梅旺大桥山叉路口	雷金云家门前	0.4	0.000	0.4	水泥混凝土	2	等外公路	四级	
1698	乐山市	井研县	马踏产业加工片区	永兴村二组通组路	WOWS511124001	姜全富屋后	土老冲	0.236	0.000	0.236	水泥混凝土	2	等外公路	四级	
1699	乐山市	井研县	马踏产业加工片区	金家沟村二组通组路	WOWU511124001	村道郑远宽屋旁	刘华军屋前	0.549	0.000	0.549	水泥混凝土	2	等外公路	四级	
1700	乐山市	井研县	马踏产业加工片区	五农村七组通组路	WOXO511124001	范洪伦屋外垃圾池	七组通组路	0.291	0.000	0.291	水泥混凝土	2	等外公路	四级	
1701	乐山市	井研县	马踏产业加工片区	五农村七组通组路	WOXO511124002	七组通组路	七组通组路1	0.104	0.000	0.104	水泥混凝土	2	等外公路	四级	
1702	乐山市	井研县	马踏产业加工片区	五农村七组通组路	WOXO511124003	七组通组路1	花儿沱	0.109	0.000	0.109	无路面	0	等外公路	四级	
1703	乐山市	井研县	马踏产业加工片区	金家沟村十二组通组路	WOX2511124001	村道刘金全屋前	吴德华屋后梅旺支渠边	0.525	0.000	0.525	水泥混凝土	2	等外公路	四级	
1704	乐山市	井研县	马踏产业加工片区	龙池村十一组通组路	WOX4511124001	李小群房前	刘有伦房外	0.265	0.000	0.265	水泥混凝土	2	等外公路	四级	
1705	乐山市	井研县	马踏产业加工片区	红专村七组通组路	WOX6511124001	罗家湾	余西华房子处	0.791	0.000	0.791	水泥混凝土	2	等外公路	四级	
1706	乐山市	井研县	马踏产业加工片区	红专村七组通组路	WOX6511124002	余西华房子处	马园子	0.37	0.000	0.37	无路面	0	等外公路	四级	
1707	乐山市	井研县	马踏产业加工片区	红专村九组通组路	WOX7511124001	马林房子处	马中平房子处	0.104	0.000	0.104	水泥混凝土	2	等外公路	四级	
1708	乐山市	井研县	马踏产业加工片区	红专村八组通组路	WOX9511124001	马春华房子处	水井冲	0.651	0.000	0.651	水泥混凝土	2	等外公路	四级	
1709	乐山市	井研县	马踏产业加工片区	碑岩村八组通组路	WOXE511124001	余德艮地坝	树林头	0.557	0.000	0.557	水泥混凝土	2	等外公路	四级	
1710	乐山市	井研县	马踏产业加工片区	梅旺村十一组通组路	WOXF511124002	老华光大队旁	余登珍家门前	0.347	0.000	0.347	水泥混凝土	2.5	等外公路	四级	
1711	乐山市	井研县	马踏产业加工片区	磨池村七组通组路	WOXG511124001	村道接口	刘建军屋外	0.355	0.000	0.355	砂石路面	2	等外公路	四级	
1712	乐山市	井研县	马踏产业加工片区	杨家河村八组通组路	WOXH511124001	213线边	刘本艮屋外	0.258	0.000	0.258	水泥混凝土	2	等外公路	四级	
1713	乐山市	井研县	马踏产业加工片区	佛珥岩村十二组通组路	WOXJ511124001	杀人坳半坡	周开明扁担田角	0.381	0.000	0.381	水泥混凝土	2	等外公路	四级	
1714	乐山市	井研县	马踏产业加工片区	碑岩村六组通组路	WOXN511124001	杨寺山	灰包桥	1.276	0.000	1.276	无路面	0	等外公路	四级	
1715	乐山市	井研县	马踏产业加工片区	龙池村九组通组路	WOXP511124001	宋成刚屋前	宋加成屋旁	0.832	0.000	0.832	水泥混凝土	2	等外公路	四级	
1716	乐山市	井研县	马踏产业加工片区	杨家河村九组通组路	WOXQ511124001	213线	杨家湾	0.103	0.000	0.103	无路面	0	等外公路	四级	
1717	乐山市	井研县	马踏产业加工片区	梅旺村五组通组路	WOXR511124001	张家安塘	坳田次	0.55	0.000	0.55	水泥混凝土	2	等外公路	四级	
1718	乐山市	井研县	马踏产业加工片区	集体村十三组通组路	WOXU511124001	古泽银家外	十三组垃圾池	0.936	0.000	0.936	水泥混凝土	2.5	等外公路	四级	
1719	乐山市	井研县	马踏产业加工片区	杨家河村七组通组路	WOXV511124001	赖建勇屋外	范宗荣屋外	0.134	0.000	0.134	水泥混凝土	2	等外公路	四级	
1720	乐山市	井研县	马踏产业加工片区	红专村四组通组路	WOXX511124001	顺河田	四组公房	0.542	0.000	0.542	水泥混凝土	2	等外公路	四级	
1721	乐山市	井研县	马踏产业加工片区	红专村四组通组路	WOXX511124002	四组公房	余海洋房子处	0.214	0.000	0.214	水泥混凝土	2	等外公路	四级	
1722	乐山市	井研县	马踏产业加工片区	佛珥岩村六组通组路	WOY1511124001	姜卫兴溜溜田角	谢刚洪叉叉土	0.913	0.000	0.913	水泥混凝土	2	等外公路	四级	
1723	乐山市	井研县	马踏产业加工片区	长乐村二组通组路	WOYC511124001	塘坎角易泽钦保坎下	广家湾	0.283	0.000	0.283	水泥混凝土	3	等外公路	四级	
1724	乐山市	井研县	马踏产业加工片区	五农村六组通组路	WOYG511124001	刘树清屋外	范洪伦屋外	0.312	0.000	0.312	水泥混凝土	2	等外公路	四级	
1725	乐山市	井研县	马踏产业加工片区	小桥子村四组通组路	WOYJ511124001	彭光军土角	康联清房外	0.337	0.000	0.337	水泥混凝土	2	等外公路	四级	
1726	乐山市	井研县	马踏产业加工片区	梅旺村一组通组路	WOYK511124001	肖树全家门前山叉路口	田华清家门前	0.791	0.000	0.791	水泥混凝土	4.5	四级公路	四级	
1727	乐山市	井研县	马踏产业加工片区	五农村二组通组路	WOYL511124001	长门珥	张星明屋外	0.594	0.000	0.594	水泥混凝土	2	等外公路	四级	
1728	乐山市	井研县	马踏产业加工片区	红专村六组通组路	WOYM511124001	新桥珥	死人坳	0.849	0.000	0.849	水泥混凝土	2	等外公路	四级	
1729	乐山市	井研县	马踏产业加工片区	金家沟村四组通组路	WOYR511124001	村道王荣华的屋旁	四组塘坎	0.377	0.000	0.377	水泥混凝土	2	等外公路	四级	
1730	乐山市	井研县	马踏产业加工片区	龙池村十二组通组路	WOYU511124001	刘道有土角	沙荡唷兰富贵屋外	0.563	0.000	0.563	水泥混凝土	2	等外公路	四级	
1731	乐山市	井研县	马踏产业加工片区	杨家河村三组通组路	WOZ2511124001	浸水坳	213线	0.941	0.000	0.941	水泥混凝土	2	等外公路	四级	
1732	乐山市	井研县	马踏产业加工片区	元丰村十七组通组路	WOZ4511124001	三湾塘	李平家前	0.864	0.000	0.864	水泥混凝土	2	等外公路	四级	
1733	乐山市	井研县	马踏产业加工片区	龙池村八组通组路	WOZ5511124001	宋加伦屋外	颜群屋前	0.887	0.000	0.887	水泥混凝土	2	等外公路	四级	
1734	乐山市	井研县	马踏产业加工片区	石坝村二组通组路	WOZ7511124001	周家坝	二组通组路	0.313	0.000	0.313	水泥混凝土	2	等外公路	四级	
1735	乐山市	井研县	马踏产业加工片区	石坝村二组通组路	WOZ7511124002	二组通组路	公坝子	0.234	0.000	0.234	无路面	0	等外公路	四级	
1736	乐山市	井研县	马踏产业加工片区	石塔村一组通组路	WOZ8511124001	213线国道	林家湾	0.527	0.000	0.527	水泥混凝土	2	等外公路	四级	

附表5 四川省乐山市井研县村道公路规划线路明细表

序号	路线所在省辖市	路线所在县（市、区）	路线所在乡镇	路线名称	路段编码	线路位置		线路里程			目前技术状况			规划技术等级	备注
						起点名称	终点名称	总里程（公里）	重复里程（公里）	实际里程（公里）	目前路面类型	路面宽度	技术等级		
（1）	（2）	（3）	（4）	（5）	（6）	（7）	（8）	（9）	（10）	（11）	（12）	（13）	（14）	（15）	（16）
1737	乐山市	井研县	马踏产业加工片区	红专村三组通组路	W0ZC511124001	倒洪管	黄泥巴田角	0.699	0.000	0.699	水泥混凝土	2	等外公路	四级	
1738	乐山市	井研县	马踏产业加工片区	红专村三组通组路	W0ZC511124002	黄泥巴田角	磨池镇元丰村八组	0.235	0.000	0.235	水泥混凝土	2	等外公路	四级	
1739	乐山市	井研县	马踏产业加工片区	杨家河村十一组通组路	W0ZK511124001	李小明屋外	彭树能屋外	0.562	0.000	0.562	砂石路面	2	等外公路	四级	
1740	乐山市	井研县	马踏产业加工片区	梅旺村十五组通组路	W0ZQ511124001	小井儿路口	蔡艮贵家前面	0.532	0.000	0.532	水泥混凝土	2.5	等外公路	四级	
1741	乐山市	井研县	马踏产业加工片区	碑岩村五组通组路	W0ZS511124001	合水田角	仓库头	0.548	0.000	0.548	水泥混凝土	2	等外公路	四级	
1742	乐山市	井研县	马踏产业加工片区	元丰村五组通组路	W0ZT511124001	龙宝山岔口	张德华屋前	0.386	0.000	0.386	水泥混凝土	2	等外公路	四级	
1743	乐山市	井研县	马踏产业加工片区	碑岩村十二组通组路	W0ZV511124001	大冲操坝	陈大友房外面	0.705	0.000	0.705	无路面	0	等外公路	四级	
1744	乐山市	井研县	马踏产业加工片区	石坝村九组通组路	W0ZW511124001	代德友住房处	本组公坝子	0.477	0.000	0.477	砂石路面	2	等外公路	四级	
1745	乐山市	井研县	马踏产业加工片区	磨池村八组通组路	W0ZX511124001	三o五线接口	杨建云屋	0.487	0.000	0.487	无路面	0	等外公路	四级	
1746	乐山市	井研县	马踏产业加工片区	磨池村二组通组路	W0ZY511124001	瑞康化工厂	高崇明屋外	0.338	0.000	0.338	水泥混凝土	2	等外公路	四级	
1747	乐山市	井研县	马踏产业加工片区	集体村九组通组路	W10C511124001	竹编厂	田华东家外	0.348	0.000	0.348	水泥混凝土	2	等外公路	四级	
1748	乐山市	井研县	马踏产业加工片区	碑岩村一组通组路	W10E511124001	童国清后面公路权厂	刘家湾	0.67	0.000	0.67	水泥混凝土	2.5	等外公路	四级	
1749	乐山市	井研县	马踏产业加工片区	石塔村三组通组路	W10K511124001	213线国道	刘泽元家后	0.436	0.000	0.436	水泥混凝土	2	等外公路	四级	
1750	乐山市	井研县	马踏产业加工片区	磨池村五组通组路	W10M511124001	袁桂华屋外	黄效屋外	0.19	0.000	0.19	无路面	0	等外公路	四级	
1751	乐山市	井研县	马踏产业加工片区	碑岩村三组通组路	W10N511124001	张怀京三权口	李国云大田角	0.328	0.000	0.328	水泥混凝土	2	等外公路	四级	
1752	乐山市	井研县	马踏产业加工片区	五农村一组通组路	W10P511124001	李学东屋外	李学华屋外	0.122	0.000	0.122	无路面	0	等外公路	四级	
1753	乐山市	井研县	马踏产业加工片区	五农村一组通组路	W10P511124002	李学华屋外	罗文华屋外	0.297	0.000	0.297	无路面	0	等外公路	四级	
1754	乐山市	井研县	马踏产业加工片区	石塔村八组通组路	W10Q511124001	凹顶	刘家湾	0.237	0.000	0.237	无路面	0	等外公路	四级	
1755	乐山市	井研县	马踏产业加工片区	五农村九组通组路	W10S511124001	三叉路	曾志华家门口	0.097	0.000	0.097	砂石路面	2.5	等外公路	四级	
1756	乐山市	井研县	马踏产业加工片区	梅旺村十三组通组路	W10T511124001	余立兵家门前山叉路口	左富元家后面	0.472	0.000	0.472	砂石路面	2	等外公路	四级	
1757	乐山市	井研县	马踏产业加工片区	石塔村七组通组路	W10U511124001	石塔井	松树山	0.37	0.000	0.37	无路面	0	等外公路	四级	
1758	乐山市	井研县	马踏产业加工片区	五农村十一组通组路	W10V511124001	朱均才屋外	十一组通组路	0.208	0.000	0.208	水泥混凝土	2	等外公路	四级	
1759	乐山市	井研县	马踏产业加工片区	五农村十一组通组路	W10V511124002	十一组通组路	吴外连村道牛建中	0.183	0.000	0.183	无路面	0	等外公路	四级	
1760	乐山市	井研县	马踏产业加工片区	五农村十二组通组路	W10W511124001	曾云华承包田	吴华章屋叫	0.432	0.000	0.432	无路面	0	等外公路	四级	
1761	乐山市	井研县	马踏产业加工片区	碑岩村七组通组路	W10X511124001	树林头	李子坝桥	0.299	0.000	0.299	无路面	0	等外公路	四级	
1762	乐山市	井研县	马踏产业加工片区	元丰村一组通组路	W10Z511124001	杨五郎	福建塘	0.291	0.000	0.291	水泥混凝土	2	等外公路	四级	
1763	乐山市	井研县	马踏产业加工片区	梅旺村三组通组路	W11A511124001	肖光照家门前	三组通组路	0.409	0.000	0.409	水泥混凝土	2	等外公路	四级	
1764	乐山市	井研县	马踏产业加工片区	梅旺村三组通组路	W11A511124002	三组通组路	田华君家门前	0.293	0.000	0.293	无路面	0	等外公路	四级	
1765	乐山市	井研县	马踏产业加工片区	小桥子村二组通组路	W11D511124001	吕文清房外	河堤	0.36	0.000	0.36	水泥混凝土	2.5	等外公路	四级	
1766	乐山市	井研县	马踏产业加工片区	红专村十七组通组路	W11F511124001	马中奎房子处	小桥咀	1.404	0.000	1.404	水泥混凝土	2	等外公路	四级	
1767	乐山市	井研县	马踏产业加工片区	长乐村五组通组路	W11G511124001	塘咀田角马王路交界处	排子匾	0.798	0.000	0.798	水泥混凝土	2	等外公路	四级	
1768	乐山市	井研县	马踏产业加工片区	碑岩村九组通组路	W11H511124001	大冲桥	公猪房	1.037	0.000	1.037	水泥混凝土	2	等外公路	四级	
1769	乐山市	井研县	马踏产业加工片区	长乐村三组通组路	W11I511124001	汪天富坳口	程云屋旁水沟	0.412	0.000	0.412	水泥混凝土	2	等外公路	四级	
1770	乐山市	井研县	马踏产业加工片区	五农村八组通组路	W11J511124001	五同坝	塘房冲	0.234	0.000	0.234	水泥混凝土	2	等外公路	四级	
1771	乐山市	井研县	马踏产业加工片区	石塔村十一组通组路	W11K511124001	碾子湾村	芦正权家外	1.118	0.000	1.118	水泥混凝土	4.5	四级公路	四级	
1772	乐山市	井研县	马踏产业加工片区	石塔村十一组通组路	W11K511124002	芦正权家外	梅旺村交界处	0.802	0.000	0.802	水泥混凝土	4.5	四级公路	四级	
1773	乐山市	井研县	马踏产业加工片区	梅旺村十四组通组路	W11L511124002	老华光旁	小井儿口子	0.077	0.000	0.077	无路面	0	等外公路	四级	
1774	乐山市	井研县	马踏产业加工片区	集体村二组通组路	W11M511124001	官子门	鲍永田家外	0.308	0.000	0.308	水泥混凝土	2	等外公路	四级	
1775	乐山市	井研县	马踏产业加工片区	磨池村三组通组路	W11P511124001	张东屋外	陈洪刚屋外	0.495	0.000	0.495	水泥混凝土	2.5	等外公路	四级	
1776	乐山市	井研县	马踏产业加工片区	元丰村四组通组路	W11Q511124001	元丰村办公室	夏红兵	0.279	0.000	0.279	无路面	0	等外公路	四级	
1777	乐山市	井研县	马踏产业加工片区	元丰村四组通组路	W11Q511124002	夏红兵	赵泽友	0.109	0.000	0.109	无路面	0	等外公路	四级	
1778	乐山市	井研县	马踏产业加工片区	杨家河村五组通组路	W11T511124001	213线	大晒坝	0.477	0.000	0.477	水泥混凝土	2	等外公路	四级	
1779	乐山市	井研县	马踏产业加工片区	石塔村九组通组路	W12B511124001	古店儿	李家湾塘	0.744	0.000	0.744	水泥混凝土	2	等外公路	四级	
1780	乐山市	井研县	马踏产业加工片区	元丰村十六组通组路	W12C511124001	元坝子	十六组通组路	0.353	0.000	0.353	无路面	0	等外公路	四级	
1781	乐山市	井研县	马踏产业加工片区	元丰村十六组通组路	W12C511124002	十六组通组路	帅夏平	0.207	0.000	0.207	无路面	0	等外公路	四级	
1782	乐山市	井研县	马踏产业加工片区	碑岩村二组通组路	W12E511124001	余达华湾儿	良家湾塘	0.649	0.000	0.649	水泥混凝土	2	等外公路	四级	
1783	乐山市	井研县	马踏产业加工片区	杨家河村十组通组路	W12F511124001	213线边	塘坎边	0.224	0.000	0.224	水泥混凝土	2	等外公路	四级	
1784	乐山市	井研县	马踏产业加工片区	五农村五组通组路	W12I511124001	何发富屋旁	粉塘湾	0.183	0.000	0.183	砂石路面	2	等外公路	四级	
1785	乐山市	井研县	马踏产业加工片区	元丰村三组通组路	W12J511124001	土地塘	龚明东家前	0.424	0.000	0.424	砂石路面	2	等外公路	四级	
1786	乐山市	井研县	马踏产业加工片区	集体村十组通组路	W12L511124001	田华东家外	钟德贤家外	0.448	0.000	0.448	水泥混凝土	2	等外公路	四级	
1787	乐山市	井研县	马踏产业加工片区	元丰村十组通组路	W12X511124001	夏友伦	七树湾	0.514	0.000	0.514	水泥混凝土	2	等外公路	四级	
1788	乐山市	井研县	马踏产业加工片区	红专村十二组通组路	W12Y511124001	朱大清房子处	柑子坳	0.509	0.000	0.509	水泥混凝土	2	等外公路	四级	
1789	乐山市	井研县	马踏产业加工片区	梅旺村六组通组路	W13E511124002	张家安路口	王云66家门口	0.598	0.000	0.598	砂石路面	2	等外公路	四级	
1790	乐山市	井研县	马踏产业加工片区	佛咀岩村十一组通组路	W13F511124001	官斗石水泵站	高山上仓库土	0.263	0.000	0.263	水泥混凝土	2.5	等外公路	四级	
1791	乐山市	井研县	马踏产业加工片区	碑岩村十三组通组路	W13I511124002	大冲桥	谢仁刚房估	0.302	0.000	0.302	无路面	0	等外公路	四级	
1792	乐山市	井研县	马踏产业加工片区	梅旺村七组通组路	W13K511124001	梅旺村卫生室门前	蔡绍成家门前	0.489	0.000	0.489	无路面	0	等外公路	四级	
1793	乐山市	井研县	马踏产业加工片区	碑岩村十一组通组路	W13M511124001	大冲桥当头	干坝子	0.335	0.000	0.335	砂石路面	2	等外公路	四级	
1794	乐山市	井研县	马踏产业加工片区	磨池村十九组通组路	W13P511124001	夏学文屋外	高银科屋外	0.692	0.000	0.692	水泥混凝土	2.5	等外公路	四级	
1795	乐山市	井研县	马踏产业加工片区	石塔村四组通组路	W13R511124001	周素清家外	朱友才家外	0.471	0.000	0.471	水泥混凝土	2	等外公路	四级	
1796	乐山市	井研县	马踏产业加工片区	集体村四组通组路	W13U511124001	四组廖远高口袋厂	一组大水荡	0.846	0.000	0.846	无路面	0	等外公路	四级	
1797	乐山市	井研县	马踏产业加工片区	杨家河村二组通组路	W13V511124001	305线边	刘长友屋外	0.284	0.000	0.284	水泥混凝土	3	等外公路	四级	
1798	乐山市	井研县	马踏产业加工片区	杨家河村一组通组路	W13Z511124001	万善桥	周家湾	0.451	0.000	0.451	无路面	0	等外公路	四级	

附表5 四川省乐山市井研县村道公路规划线路明细表

序号	路线所在省辖市	路线所在县（市、区）	路线所在乡镇	路线名称	路段编码	线路位置		线路里程			目前技术状况			规划技术等级	备注
						起点名称	终点名称	总里程（公里）	重复里程（公里）	实际里程（公里）	目前路面类型	路面宽度	技术等级		
（1）	（2）	（3）	（4）	（5）	（6）	（7）	（8）	（9）	（10）	（11）	（12）	（13）	（14）	（15）	（16）
1799	乐山市	井研县	马踏产业加工片区	磨池村二十组通组路	W14L511124001	赵洪彬屋外	赵国能屋	0.39	0.000	0.39	水泥混凝土	2.5	等外公路	四级	
1800	乐山市	井研县	马踏产业加工片区	元丰村六组通组路	W14Q511124002	祝成平屋外三岔口	赵泽奎	0.21	0.000	0.21	砂石路面	2	等外公路	四级	
1801	乐山市	井研县	马踏产业加工片区	磨池村十八组通组路	W15E511124001	村道接口	高峰屋外	0.113	0.000	0.113	水泥混凝土	2.5	等外公路	四级	
1802	乐山市	井研县	马踏产业加工片区	五农村十四组通组路	W15K511124001	屙屎坡	唐朝国屋外	0.682	0.000	0.682	水泥混凝土	2.5	等外公路	四级	
1803	乐山市	井研县	马踏产业加工片区	佛呵岩村十三组通组路	W15N511124001	唐胜鲜房屋旁	周明洪坳田	0.39	0.000	0.39	水泥混凝土	2	等外公路	四级	
1804	乐山市	井研县	马踏产业加工片区	佛呵岩村十三组通组路	W15N511124002	周明洪坳田	蛮洞湾	0.532	0.000	0.532	水泥混凝土	3	等外公路	四级	
1805	乐山市	井研县	马踏产业加工片区	磨池村十六组通组路	W15P511124001	罗培君商店	彭颂三屋外	0.308	0.000	0.308	水泥混凝土	2.5	等外公路	四级	
1806	乐山市	井研县	马踏产业加工片区	磨池村十组通组路	W15R511124001	赵其志田处	十组通组路	0.394	0.000	0.394	水泥混凝土	3	等外公路	四级	
1807	乐山市	井研县	马踏产业加工片区	磨池村十组通组路	W15R511124002	十组通组路	十组通组路1	0.043	0.000	0.043	水泥混凝土	3	等外公路	四级	
1808	乐山市	井研县	马踏产业加工片区	磨池村十组通组路	W15R511124003	十组通组路1	宋进德屋外	0.105	0.000	0.105	无路面	0	等外公路	四级	
1809	乐山市	井研县	马踏产业加工片区	石塔村十组通组路	W15T511124001	张黎明家后	代禅成家外	0.336	0.000	0.336	水泥混凝土	2	等外公路	四级	
1810	乐山市	井研县	马踏产业加工片区	红专村十组通组路	W15V511124001	大路井	廖友芳房子处	0.854	0.000	0.854	水泥混凝土	2	等外公路	四级	
1811	乐山市	井研县	马踏产业加工片区	五农村十三组通组路	W15W511124001	李元兴屋上面	唐猛屋外	0.534	0.000	0.534	无路面	0	等外公路	四级	
1812	乐山市	井研县	马踏产业加工片区	五农村十组通组路	W15Y511124001	滑石板	板栗山	0.761	0.000	0.761	水泥混凝土	2	等外公路	四级	
1813	乐山市	井研县	马踏产业加工片区	佛呵岩村十五组通组路	W16A511124001	李世军倒挂田坡	十五组通组路	0.177	0.000	0.177	水泥混凝土	2	等外公路	四级	
1814	乐山市	井研县	马踏产业加工片区	佛呵岩村十五组通组路	W16A511124002	十五组通组路	十五组通组路1	0.08	0.000	0.08	无路面	0	等外公路	四级	
1815	乐山市	井研县	马踏产业加工片区	佛呵岩村十五组通组路	W16A511124003	十五组通组路1	十五组塘砍	0.225	0.000	0.225	无路面	0	等外公路	四级	
1816	乐山市	井研县	马踏产业加工片区	元丰村八组通组路	W16C511124001	高石坎	红砖村边界	0.872	0.000	0.872	水泥混凝土	2.5	等外公路	四级	
1817	乐山市	井研县	马踏产业加工片区	红专村十五组通组路	W16D511124001	刘祠堂	彭志强房子	0.431	0.000	0.431	水泥混凝土	2	等外公路	四级	
1818	乐山市	井研县	马踏产业加工片区	红专村十三组通组路	W16I511124001	王平房子对面三叉路处	踏水桥	0.39	0.000	0.39	水泥混凝土	2	等外公路	四级	
1819	乐山市	井研县	马踏产业加工片区	长乐村六组通组路	W16L511124001	生基湾三岔路口	六组老仓库	0.204	0.000	0.204	水泥混凝土	2	等外公路	四级	
1820	乐山市	井研县	马踏产业加工片区	红专村十一组通组路	W16N511124001	大路井	易合塘	1.146	0.000	1.146	水泥混凝土	2.5	等外公路	四级	
1821	乐山市	井研县	马踏产业加工片区	五农村四组通组路	W16R511124001	机砖厂	曾友明屋外	0.144	0.000	0.144	无路面	0	等外公路	四级	
1822	乐山市	井研县	马踏产业加工片区	石塔村六组通组路	W16S511124001	八果桥	邓洪枝家外	0.645	0.000	0.645	砂石路面	2	等外公路	四级	
1823	乐山市	井研县	马踏产业加工片区	磨池村十四组通组路	W16T511124003	吴家湾	河家坝	0.167	0.000	0.167	水泥混凝土	2.5	等外公路	四级	
1824	乐山市	井研县	马踏产业加工片区	元丰村九组通组路	W16X511124001	蔡芳群	吕大中	0.384	0.000	0.384	水泥混凝土	2.5	等外公路	四级	
1825	乐山市	井研县	马踏产业加工片区	磨池村十三组通组路	W17A511124001	肥料仓库	三叉路	0.262	0.000	0.262	水泥混凝土	2	等外公路	四级	
1826	乐山市	井研县	马踏产业加工片区	磨池村十三组通组路	W17A511124002	三叉路	双狮交界处	0.262	0.000	0.262	无路面	0	等外公路	四级	
1827	乐山市	井研县	马踏产业加工片区	磨池村十二组通组路	W17B511124001	任开顺屋外	范华明屋外	0.215	0.000	0.215	水泥混凝土	2	等外公路	四级	
1828	乐山市	井研县	马踏产业加工片区	佛呵岩村九组通组路	W17G511124001	菜呵湾坳顶	伍连方陡坡土	1.167	0.000	1.167	水泥混凝土	2.5	等外公路	四级	
1829	乐山市	井研县	马踏产业加工片区	佛呵岩村十组通组路	W17H511124001	周群英帕伟田	高艮珍核桃树	0.461	0.000	0.461	水泥混凝土	2.5	等外公路	四级	
1830	乐山市	井研县	马踏产业加工片区	磨池村十五组通组路	W17K511124001	东盐灶	高洪屋外	0.433	0.000	0.433	水泥混凝土	2	等外公路	四级	
1831	乐山市	井研县	马踏产业加工片区	五农村十五组通组路	W17U511124001	张兴明屋上面	张世海屋外	0.229	0.000	0.229	水泥混凝土	2.5	等外公路	四级	
1832	乐山市	井研县	马踏产业加工片区	红专村十四组通组路	W17W511124001	马康国房子处	王成友房子处	0.59	0.000	0.59	水泥混凝土	2.5	等外公路	四级	
1833	乐山市	井研县	马踏产业加工片区	集体村五组通组路	W18A511124001	刘十山庄	高仲清家外	0.375	0.000	0.375	水泥混凝土	2.5	等外公路	四级	
1834	乐山市	井研县	马踏产业加工片区	同意村十一组通组路	W01P511124001	晏军商店外	杨再军家外	0.265	0.000	0.265	无路面	0	等外公路	四级	
1835	乐山市	井研县	马踏产业加工片区	月波村十四组通组路	W037511124001	村道	吴明金	0.12	0.000	0.12	水泥混凝土	2.5	等外公路	四级	
1836	乐山市	井研县	马踏产业加工片区	三江村六组通组路	W0T8511124001	213国道旁边	余代全家	0.139	0.000	0.139	无路面	0	等外公路	四级	
1837	乐山市	井研县	马踏产业加工片区	三江村四组通组路	W0TE511124001	大缺口	李富春家	0.724	0.000	0.724	水泥混凝土	2	等外公路	四级	
1838	乐山市	井研县	马踏产业加工片区	三江村一组通组路	W0TL511124001	黄家坝	张光伦家	0.305	0.000	0.305	无路面	0	等外公路	四级	
1839	乐山市	井研县	马踏产业加工片区	三江村十二组通组路	W0TM511124001	化工厂	周德荣家	0.975	0.000	0.975	水泥混凝土	2	等外公路	四级	
1840	乐山市	井研县	马踏产业加工片区	三江村三组通组路	W0TY511124001	老屋基	鲍本贵家	0.846	0.000	0.846	水泥混凝土	2	等外公路	四级	
1841	乐山市	井研县	马踏产业加工片区	三江村十四组通组路	W0U0511124001	刘强田	李清树家	0.95	0.000	0.95	水泥混凝土	2	等外公路	四级	
1842	乐山市	井研县	马踏产业加工片区	三江村十七组通组路	W0U9511124001	李吉文家外	税四全家	0.817	0.000	0.817	水泥混凝土	2	等外公路	四级	
1843	乐山市	井研县	马踏产业加工片区	三江村七组通组路	W0UD511124001	213省道水厂入口	税中伟	0.236	0.000	0.236	水泥混凝土	2	等外公路	四级	
1844	乐山市	井研县	马踏产业加工片区	三江村十六组通组路	W0UE511124001	老堰坎	何体江家	0.791	0.000	0.791	水泥混凝土	2	等外公路	四级	
1845	乐山市	井研县	马踏产业加工片区	三江村九组通组路	W0UI511124001	刘家湾山顶	山湾塘张金云家	0.449	0.000	0.449	水泥混凝土	2	等外公路	四级	
1846	乐山市	井研县	马踏产业加工片区	三江村十三组通组路	W0UP511124001	青龙嘴	邓顺银家	0.219	0.000	0.219	无路面	0	等外公路	四级	
1847	乐山市	井研县	马踏产业加工片区	金仓村七组通组路	W0UT511124001	大水池	刘家湾	0.651	0.000	0.651	水泥混凝土	2	等外公路	四级	
1848	乐山市	井研县	马踏产业加工片区	金仓村一组通组路	W0UY511124001	金凤桥	宋德文家	0.414	0.000	0.414	无路面	0	等外公路	四级	
1849	乐山市	井研县	马踏产业加工片区	解放村十六组通组路	W0V5511124002	天井坝学校	周碧华家外	0.118	0.000	0.118	无路面	0	等外公路	四级	
1850	乐山市	井研县	马踏产业加工片区	解放村十一组通组路	W0V8511124001	陈家湾叉路口	王贵均家外	0.921	0.000	0.921	水泥混凝土	2	等外公路	四级	
1851	乐山市	井研县	马踏产业加工片区	三江村二组通组路	W0V9511124001	泵站边	李明兴家	0.663	0.000	0.663	水泥混凝土	2.5	等外公路	四级	
1852	乐山市	井研县	马踏产业加工片区	金仓村九组通组路	W0VL511124001	鲍家湾	黄烧房	0.292	0.000	0.292	水泥混凝土	2	等外公路	四级	
1853	乐山市	井研县	马踏产业加工片区	金仓村十二组通组路	W0W1511124001	叉叉土	林陆坤家	0.222	0.000	0.222	水泥混凝土	2	等外公路	四级	
1854	乐山市	井研县	马踏产业加工片区	解放村十组通组路	W0WR511124001	村道幺塘儿土边	李伯富家	0.564	0.000	0.564	水泥混凝土	2	等外公路	四级	
1855	乐山市	井研县	马踏产业加工片区	新胜村一组通组路	W0X3511124001	谢太云	石方家外	0.345	0.000	0.345	水泥混凝土	2	等外公路	四级	
1856	乐山市	井研县	马踏产业加工片区	解放村六组通组路	W0XA511124001	周世才屋外	李华清家外	0.246	0.000	0.246	无路面	0	等外公路	四级	
1857	乐山市	井研县	马踏产业加工片区	解放村九组通组路	W0YO511124001	村道	郝廷学家外	0.348	0.000	0.348	水泥混凝土	2	等外公路	四级	
1858	乐山市	井研县	马踏产业加工片区	金仓村八组通组路	W0YO511124001	长麻沟	邓加宽家	0.36	0.000	0.36	水泥混凝土	2	等外公路	四级	
1859	乐山市	井研县	马踏产业加工片区	解放村一组通组路	W0ZR511124002	泵房	费玉良家	0.349	0.000	0.349	无路面	0	等外公路	四级	
1860	乐山市	井研县	马踏产业加工片区	解放村四组通组路	W10F511124001	彭维军家右边	李其江家	0.324	0.000	0.324	水泥混凝土	2	等外公路	四级	

附表5 四川省乐山市井研县村道公路规划线路明细表

序号	路线所在省辖市	路线所在县（市、区）	路线所在乡镇	路线名称	路段编码	线路位置		线路里程			目前技术状况			规划技术等级	备注
						起点名称	终点名称	总里程（公里）	重复里程（公里）	实际里程（公里）	目前路面类型	路面宽度	技术等级		
（1）	（2）	（3）	（4）	（5）	（6）	（7）	（8）	（9）	（10）	（11）	（12）	（13）	（14）	（15）	（16）
1861	乐山市	井研县	马踏产业加工片区	解放村三组通组路	W100511124001	费文中家后边	李俊清家	0.197	0.000	0.197	砂石路面	4.5	等外公路	四级	
1862	乐山市	井研县	马踏产业加工片区	月波村十一组通组路	W10R511124001	先明贵家旁	陈国顺家	0.913	0.000	0.913	水泥混凝土	2	等外公路	四级	
1863	乐山市	井研县	马踏产业加工片区	解放村十三组通组路	W11Z511124001	郝廷彬家外	李隆兴家右边	1.71	0.000	1.71	水泥混凝土	2	等外公路	四级	
1864	乐山市	井研县	马踏产业加工片区	金仓村四组通组路	W12M511124001	大田冲	周金全家	0.173	0.000	0.173	水泥混凝土	2.5	等外公路	四级	
1865	乐山市	井研县	马踏产业加工片区	解放村二组通组路	W12U511124001	袁永贵旁边	龚击帝家	0.064	0.000	0.064	水泥混凝土	2.5	等外公路	四级	
1866	乐山市	井研县	马踏产业加工片区	解放村二组通组路	W12U511124002	龚击帝家	晏淑珍家	0.16	0.000	0.16	砂石路面	2	等外公路	四级	
1867	乐山市	井研县	马踏产业加工片区	解放村十二组通组路	W13Q511124001	十一组交路口山埂土	陈德云家	0.173	0.000	0.173	水泥混凝土	2.5	等外公路	四级	
1868	乐山市	井研县	马踏产业加工片区	三江村五组通组路	W14T511124001	袁家湾路口	张正元家	0.347	0.000	0.347	无路面	0	等外公路	四级	
1869	乐山市	井研县	马踏产业加工片区	解放村十四组通组路	W16E511124001	山顶嘴	李培先家	0.388	0.000	0.388	无路面	0	等外公路	四级	
1870	乐山市	井研县	马踏产业加工片区	解放村十五组通组路	W16G511124001	郝古云家外	王友清家外	0.649	0.000	0.649	水泥混凝土	2	等外公路	四级	
1871	乐山市	井研县	马踏产业加工片区	三江村八组通组路	W160511124001	朱店儿	潘德刚家	0.382	0.000	0.382	水泥混凝土	2.5	等外公路	四级	
1872	乐山市	井研县	马踏产业加工片区	金仓村十组通组路	W17T511124001	村道三叉口	何开均家	0.207	0.000	0.207	水泥混凝土	2.5	等外公路	四级	
1873	乐山市	井研县	马踏产业加工片区	三江村十一组通组路	W18C511124001	曹文厂路口	刘勇志家	0.493	0.000	0.493	水泥混凝土	2.5	等外公路	四级	
1874	乐山市	井研县	马踏产业加工片区	新胜村十七组通组路	W1A151124002	配电房外	柒兴玖家	0.36	0.000	0.36	砂石路面	2.5	等外公路	四级	
1875	乐山市	井研县	马踏产业加工片区	解放村七组通组路	W1AV511124001	黄真明屋外	七组通组路	0.352	0.000	0.352	砂石路面	2	等外公路	四级	
1876	乐山市	井研县	马踏产业加工片区	解放村七组通组路	W1AV511124002	七组通组路	代素华家后边	0.265	0.000	0.265	无路面	0	等外公路	四级	
1877	乐山市	井研县	马踏产业加工片区	新胜村二十四组通组路	W932511124001	金银坳	李吉水家	0.3	0.000	0.3	砂石路面	2.5	等外公路	四级	
1878	乐山市	井研县	马踏产业加工片区	同意村九组通组路	W934511124001	长山公路九组一	王开富家外	0.531	0.000	0.531	无路面	0	等外公路	四级	
1879	乐山市	井研县	马踏产业加工片区	月波村四组通组路	W935511124001	月波小学操场	郭树元田坝	0.914	0.000	0.914	水泥混凝土	2.5	等外公路	四级	
1880	乐山市	井研县	马踏产业加工片区	月波村四组通组路	W935511124002	郭树元田坝	郭通法家后	0.195	0.000	0.195	砂石路面	2.5	等外公路	四级	
1881	乐山市	井研县	马踏产业加工片区	月波村四组通组路	W935511124003	郭通法家后	六组组道临界	0.104	0.000	0.104	水泥混凝土	2.5	等外公路	四级	
1882	乐山市	井研县	马踏产业加工片区	月波村六组通组路	W936511124001	同意村道	六组塘角	0.606	0.000	0.606	水泥混凝土	2.5	等外公路	四级	
1883	乐山市	井研县	马踏产业加工片区	金仓村三组通组路	W942511124001	沙嘴呷	鲍家湾	0.61	0.000	0.61	无路面	0	等外公路	四级	
1884	乐山市	井研县	马踏产业加工片区	金仓村六组通组路	W943511124001	周桃家外边	老鸹坝	0.468	0.000	0.468	水泥混凝土	2.5	等外公路	四级	
1885	乐山市	井研县	马踏产业加工片区	石庙村四组通组路	W944511124001	长五街	李登元家	0.355	0.000	0.355	水泥混凝土	2.5	等外公路	四级	
1886	乐山市	井研县	马踏产业加工片区	石庙村三组通组路	W945511124001	石庙村办公室叉口	山湾塘	0.635	0.000	0.635	无路面	0	等外公路	四级	
1887	乐山市	井研县	马踏产业加工片区	石庙村八组通组路	W947511124001	黄梨桥	花蛇湾胡志勇家旁	0.777	0.000	0.777	水泥混凝土	2.5	等外公路	四级	
1888	乐山市	井研县	马踏产业加工片区	石庙村十组通组路	W948511124001	李世全家后边	谢兴文家	0.762	0.000	0.762	水泥混凝土	2.5	等外公路	四级	
1889	乐山市	井研县	马踏产业加工片区	石庙村十二组通组路	W949511124001	兴华农场	宋福容家	0.417	0.000	0.417	无路面	0	等外公路	四级	
1890	乐山市	井研县	马踏产业加工片区	石庙村二组通组路	W950511124001	宋刚家外边	李良银家	0.773	0.000	0.773	砂石路面	2.5	等外公路	四级	
1891	乐山市	井研县	马踏产业加工片区	新胜村八组通组路	W955511124001	305省道李世中屋外	阮光前路口	0.723	0.000	0.723	无路面	0	等外公路	四级	
1892	乐山市	井研县	马踏产业加工片区	新胜村十八组通组路	W956511124001	阮光前路口	阮光家	0.842	0.000	0.842	水泥混凝土	2.5	等外公路	四级	
1893	乐山市	井研县	马踏产业加工片区	新胜村十五组通组路	W957511124001	八组晒坝旁边	李登六家	0.424	0.000	0.424	水泥混凝土	2.5	等外公路	四级	
1894	乐山市	井研县	马踏产业加工片区	新胜村四组通组路	W958511124001	幼儿园旁边	宋刚家	0.519	0.000	0.519	砂石路面	2.5	等外公路	四级	
1895	乐山市	井研县	马踏产业加工片区	新胜村三组通组路	W959511124001	三组塘呷	宋云江家	0.333	0.000	0.333	无路面	0	等外公路	四级	
1896	乐山市	井研县	马踏产业加工片区	新胜村二组通组路	W960511124001	粮站门口	新大桥	0.416	0.000	0.416	水泥混凝土	3	等外公路	四级	
1897	乐山市	井研县	马踏产业加工片区	新胜村二十组通组路	W961511124001	谢艳江旁边	梁文清宇	0.602	0.000	0.602	无路面	0	等外公路	四级	
1898	乐山市	井研县	马踏产业加工片区	新胜村二十一组通组路	W962511124001	谢艳江家外	油榨湾	0.431	0.000	0.431	水泥混凝土	2.5	等外公路	四级	
1899	乐山市	井研县	马踏产业加工片区	新胜村七组通组路	W964511124001	村办公室	朱云富家	0.239	0.000	0.239	无路面	0	等外公路	四级	
1900	乐山市	井研县	马踏产业加工片区	新胜村九组通组路	W965511124001	朱双利家外	塘冲呷	0.782	0.000	0.782	砂石路面	2.5	等外公路	四级	
1901	乐山市	井研县	马踏产业加工片区	新胜村十九组通组路	W966511124001	程妖岩	周丙贤家	1.102	0.000	1.102	水泥混凝土	2.5	等外公路	四级	
1902	乐山市	井研县	马踏产业加工片区	同意村一组通组路	W967511124001	长山公路一	塘当头	0.4	0.000	0.4	砂石路面	2	等外公路	四级	
1903	乐山市	井研县	马踏产业加工片区	新胜村十四组通组路	W968511124001	七里沟十四组	李登洪家	0.816	0.000	0.816	无路面	0	等外公路	四级	
1904	乐山市	井研县	马踏产业加工片区	同意村十二组通组路	W969511124001	长山公路十二组一	彭庆家后	0.553	0.000	0.553	砂石路面	3	等外公路	四级	
1905	乐山市	井研县	马踏产业加工片区	同意村十组通组路	W970511124001	晏军商店门口	王平家外	0.836	0.000	0.836	水泥混凝土	2.5	等外公路	四级	
1906	乐山市	井研县	马踏产业加工片区	同意村三组通组路	W971511124001	高速路涵洞口	彭华德鱼塘	0.467	0.000	0.467	砂石路面	2.5	等外公路	四级	
1907	乐山市	井研县	马踏产业加工片区	同意村四组通组路	W972511124001	彭维进家外	卢从兴家外	0.478	0.000	0.478	无路面	0	等外公路	四级	
1908	乐山市	井研县	马踏产业加工片区	月波村三组通组路	W973511124001	村道	杨再刚家	0.636	0.000	0.636	无路面	0	等外公路	四级	
1909	乐山市	井研县	马踏产业加工片区	同意村五组通组路	W974511124001	彭德盛	万群家后	1.524	0.000	1.524	无路面	0	等外公路	四级	
1910	乐山市	井研县	马踏产业加工片区	同意村七组通组路	W975511124001	邹有贤家外	邹柱才家	0.14	0.000	0.14	砂石路面	2.5	等外公路	四级	
1911	乐山市	井研县	马踏产业加工片区	月波村一组通组路	W976511124001	村道	邓阳正家	0.487	0.000	0.487	水泥混凝土	2.5	等外公路	四级	
1912	乐山市	井研县	马踏产业加工片区	月波村二组通组路	W977511124001	村道	易贵枝家	0.768	0.000	0.768	无路面	0	等外公路	四级	
1913	乐山市	井研县	马踏产业加工片区	月波村十三组通组路	W978511124001	村办公室后边	彭华家	1.509	0.000	1.509	水泥混凝土	2.5	等外公路	四级	
1914	乐山市	井研县	马踏产业加工片区	月波村五组通组路	W981511124001	蔡读家外	万朝兵家外	0.392	0.000	0.392	水泥混凝土	2.5	等外公路	四级	
1915	乐山市	井研县	马踏产业加工片区	月波村九组通组路	W982511124001	彭美军家外	彭维江家	0.934	0.000	0.934	水泥混凝土	2.5	等外公路	四级	
1916	乐山市	井研县	马踏产业加工片区	月波村十组通组路	W983511124001	村道	邹玉贤家	0.289	0.000	0.289	砂石路面	2.5	等外公路	四级	
1917	乐山市	井研县	马踏产业加工片区	月波村八组通组路	W984511124001	观音沱	彭光成家	0.398	0.000	0.398	水泥混凝土	2.5	等外公路	四级	
1918	乐山市	井研县	马踏产业加工片区	解放村八组通组路	W987511124001	代素华家后边	周上元家外	1.019	0.000	1.019	水泥混凝土	2.5	等外公路	四级	
1919	乐山市	井研县	马踏产业加工片区	大胜村十四组通组路	W012511124001	家公嘴	漆再兴家	0.149	0.000	0.149	水泥混凝土	3	等外公路	四级	
1920	乐山市	井研县	马踏产业加工片区	通光村十八组通组路	W019511124001	村道	张汝元	0.125	0.000	0.125	水泥混凝土	3	等外公路	四级	
1921	乐山市	井研县	马踏产业加工片区	桥湾村九组通组路	W020511124001	桥湾村九组姜泽光房屋背面	桥湾村九组宋贤富房屋旁	0.118	0.000	0.118	水泥混凝土	3.5	等外公路	四级	
1922	乐山市	井研县	马踏产业加工片区	德银村一组通组路	W022511124001	漆仕付	漆德高	0.53	0.000	0.53	水泥混凝土	3.5	四级公路	四级	

附表5 四川省乐山市井研县村道公路规划线路明细表

序号	路线所在省辖市	路线所在县（市、区）	路线所在乡镇	路线名称	路段编码	线路位置		线路里程			目前技术状况			规划技术等级	备注
						起点名称	终点名称	总里程（公里）	重复里程（公里）	实际里程（公里）	目前路面类型	路面宽度	技术等级		
（1）	（2）	（3）	（4）	（5）	（6）	（7）	（8）	（9）	（10）	（11）	（12）	（13）	（14）	（15）	（16）
1923	乐山市	井研县	马踏产业加工片区	高石坎村五组通组路	W023511124001	五组	徐光伟房前	0.09	0.000	0.09	水泥混凝土	3.5	等外公路	四级	
1924	乐山市	井研县	马踏产业加工片区	德银村五组通组路	W024511124001	周崇红	莫龙生	0.57	0.000	0.57	水泥混凝土	4	四级公路	四级	
1925	乐山市	井研县	马踏产业加工片区	高石坎村六组通组路	W19W511124001	村道	梁家湾	0.59	0.000	0.59	砂石路面	2.5	等外公路	四级	
1926	乐山市	井研县	马踏产业加工片区	石民村八组通组路	W1A5511124001	八组宝管石	八组通组路	0.221	0.000	0.221	水泥混凝土	3.5	四级公路	四级	
1927	乐山市	井研县	马踏产业加工片区	石民村八组通组路	W1A5511124002	八组通组路	七组文家岩	0.874	0.000	0.874	无路面	0	等外公路	四级	
1928	乐山市	井研县	马踏产业加工片区	石牛村五组通组路	W1AS511124001	门坎路	五组通组路	0.227	0.000	0.227	水泥混凝土	3	等外公路	四级	
1929	乐山市	井研县	马踏产业加工片区	石牛村五组通组路	W1AS511124002	五组通组路	钟家湾	0.374	0.000	0.374	无路面	0	等外公路	四级	
1930	乐山市	井研县	马踏产业加工片区	石牛村五组通组路	W1AS511124003	钟家湾	水竹林	0.302	0.000	0.302	无路面	0	等外公路	四级	
1931	乐山市	井研县	马踏产业加工片区	桥湾村十八组通组路	W1B0511124001	桥湾村十八组过路田埂	十八组通组路	0.664	0.000	0.664	无路面	0	等外公路	四级	
1932	乐山市	井研县	马踏产业加工片区	桥湾村十八组通组路	W1B0511124002	十八组通组路	德银村一组漆世民房屋	0.371	0.000	0.371	水泥混凝土	2.5	等外公路	四级	
1933	乐山市	井研县	马踏产业加工片区	大胜村一组通组路	W1B3511124001	土地坳	胜泉连接	0.783	0.000	0.783	水泥混凝土	2.5	等外公路	四级	
1934	乐山市	井研县	马踏产业加工片区	通光村二十一组通组路	W1BF511124002	村道	王吉快房屋	0.345	0.000	0.345	砂石路面	2	等外公路	四级	
1935	乐山市	井研县	马踏产业加工片区	石牛村十五组通组路	W1BX511124002	游元林	吴光平	0.924	0.000	0.924	水泥混凝土	3	等外公路	四级	
1936	乐山市	井研县	马踏产业加工片区	竹林村二十五组通组路	W1CV511124001	胡元华屋前	二十五组	0.357	0.000	0.357	无路面	0	等外公路	四级	
1937	乐山市	井研县	马踏产业加工片区	竹林村二十五组通组路	W1CV511124002	二十五组	宗巴树土边	0.202	0.000	0.202	水泥混凝土	3	等外公路	四级	
1938	乐山市	井研县	马踏产业加工片区	胜泉村八组通组路	W1CW511124001	村道	吴跃全柑橘场	0.24	0.000	0.24	砂石路面	2.5	等外公路	四级	
1939	乐山市	井研县	马踏产业加工片区	胜泉村八组通组路	W1CW511124002	吴跃全柑橘场	钻银花田	0.307	0.000	0.307	无路面	0	等外公路	四级	
1940	乐山市	井研县	马踏产业加工片区	石民村六组通组路	W1CX511124001	吴勇三叉路	石民村六组	0.307	0.000	0.307	水泥混凝土	2.5	等外公路	四级	
1941	乐山市	井研县	马踏产业加工片区	石民村六组通组路	W1CX511124002	石民村六组	范正平家	0.304	0.000	0.304	无路面	0	等外公路	四级	
1942	乐山市	井研县	马踏产业加工片区	大胜村二组通组路	W293511124001	坟坝土	砖房头	0.125	0.000	0.125	砂石路面	2.5	等外公路	四级	
1943	乐山市	井研县	马踏产业加工片区	川山洞村十七组通组路	W294511124001	漆东伯家	石永庄	0.477	0.000	0.477	水泥混凝土	2.5	等外公路	四级	
1944	乐山市	井研县	马踏产业加工片区	石民村十四组通组路	W295511124001	十四组桥呷	袁能枝	0.369	0.000	0.369	无路面	0	等外公路	四级	
1945	乐山市	井研县	马踏产业加工片区	石民村九组通组路	W296511124001	吴忠永三叉路	吴孝成屋右边	0.393	0.000	0.393	无路面	0	等外公路	四级	
1946	乐山市	井研县	马踏产业加工片区	大胜村九组通组路	W297511124001	组道	王长江家	0.121	0.000	0.121	无路面	0	等外公路	四级	
1947	乐山市	井研县	马踏产业加工片区	胜泉村十组通组路	W300511124001	变压器	水池	0.598	0.000	0.598	砂石路面	2.5	等外公路	四级	
1948	乐山市	井研县	马踏产业加工片区	胜泉村五组通组路	W301511124001	搅拌厂	沈吉雄	0.678	0.000	0.678	水泥混凝土	2.5	等外公路	四级	
1949	乐山市	井研县	马踏产业加工片区	胜泉村七组通组路	W302511124001	政府	吨水田	0.3	0.000	0.3	水泥混凝土	2.5	等外公路	四级	
1950	乐山市	井研县	马踏产业加工片区	胜泉村十六组通组路	W303511124001	要子岩	半边庙	1.197	0.000	1.197	无路面	0	等外公路	四级	
1951	乐山市	井研县	马踏产业加工片区	胜泉村十一组通组路	W304511124001	罗淑娟屋外	彭光法	0.44	0.000	0.44	水泥混凝土	2.5	等外公路	四级	
1952	乐山市	井研县	马踏产业加工片区	胜泉村一组通组路	W305511124001	陈夹子大田	坝山	0.402	0.000	0.402	砂石路面	2.5	等外公路	四级	
1953	乐山市	井研县	马踏产业加工片区	胜泉村十二组通组路	W306511124001	大桥子	罗淑容屋	0.573	0.000	0.573	水泥混凝土	2.5	等外公路	四级	
1954	乐山市	井研县	马踏产业加工片区	胜泉村十七组通组路	W307511124001	纸厂	罗德君屋	0.775	0.000	0.775	砂石路面	2.5	等外公路	四级	
1955	乐山市	井研县	马踏产业加工片区	胜泉村三组通组路	W308511124001	张清元屋外	骆群芳	0.337	0.000	0.337	砂石路面	2.5	等外公路	四级	
1956	乐山市	井研县	马踏产业加工片区	胜泉村十八组通组路	W309511124001	张德文	吴支伟	0.635	0.000	0.635	水泥混凝土	2.5	等外公路	四级	
1957	乐山市	井研县	马踏产业加工片区	胜泉村六组通组路	W310511124001	黄角树士	茶厂外	0.875	0.000	0.875	无路面	0	等外公路	四级	
1958	乐山市	井研县	马踏产业加工片区	胜泉村十三组通组路	W311511124001	石埂儿	梁德光	1.349	0.000	1.349	砂石路面	2.5	等外公路	四级	
1959	乐山市	井研县	马踏产业加工片区	胜泉村二组通组路	W312511124001	文化站	油房	0.771	0.000	0.771	水泥混凝土	2.5	等外公路	四级	
1960	乐山市	井研县	马踏产业加工片区	胜泉村九组通组路	W313511124001	黄玉芳	吴栋才	0.246	0.000	0.246	砂石路面	2.5	等外公路	四级	
1961	乐山市	井研县	马踏产业加工片区	胜泉村十五组通组路	W314511124001	八分八土	龙益清	0.595	0.000	0.595	砂石路面	2.5	等外公路	四级	
1962	乐山市	井研县	马踏产业加工片区	胜泉村十四组通组路	W315511124001	坳田	彭兴树	0.644	0.000	0.644	砂石路面	2.5	等外公路	四级	
1963	乐山市	井研县	马踏产业加工片区	胜泉村十四组通组路	W315511124002	彭兴树	十五组连界	0.393	0.000	0.393	无路面	0	等外公路	四级	
1964	乐山市	井研县	马踏产业加工片区	胜泉村四组通组路	W317511124001	小学外	漆德明	1.403	0.000	1.403	水泥混凝土	2.5	等外公路	四级	
1965	乐山市	井研县	马踏产业加工片区	川山洞村一组通组路	W318511124001	一组竹胜路	三叉路口	0.739	0.000	0.739	水泥混凝土	2.5	等外公路	四级	
1966	乐山市	井研县	马踏产业加工片区	川山洞村十五组通组路	W319511124001	利明桥	哑巴屋外	0.464	0.000	0.464	砂石路面	2.5	等外公路	四级	
1967	乐山市	井研县	马踏产业加工片区	川山洞村十二组通组路	W320511124001	烧鸡湾	潘复松屋外	0.263	0.000	0.263	砂石路面	2.5	等外公路	四级	
1968	乐山市	井研县	马踏产业加工片区	川山洞村十一组通组路	W321511124002	潘英贵屋外	刘仁祥家	0.184	0.000	0.184	砂石路面	2.5	等外公路	四级	
1969	乐山市	井研县	马踏产业加工片区	川山洞村七组通组路	W322511124001	下爬丘	沈吉云家	0.753	0.000	0.753	砂石路面	2.5	等外公路	四级	
1970	乐山市	井研县	马踏产业加工片区	川山洞村六组通组路	W323511124001	天桥下	赵三土地	1.287	0.000	1.287	水泥混凝土	2.5	等外公路	四级	
1971	乐山市	井研县	马踏产业加工片区	川山洞村八组通组路	W324511124001	高仕坎	沈吉木屋外	1.232	0.000	1.232	无路面	0	等外公路	四级	
1972	乐山市	井研县	马踏产业加工片区	石民村十二组通组路	W326511124001	吴孝成三叉路	吴银云屋后边	0.335	0.000	0.335	无路面	0	等外公路	四级	
1973	乐山市	井研县	马踏产业加工片区	石民村十一组通组路	W327511124001	水池土	吴明高	0.355	0.000	0.355	无路面	0	等外公路	四级	
1974	乐山市	井研县	马踏产业加工片区	石民村十三组通组路	W328511124001	倒马砍袁六呷	晏家坝山顶	2.097	0.000	2.097	水泥混凝土	2.5	等外公路	四级	
1975	乐山市	井研县	马踏产业加工片区	石民村七组通组路	W329511124001	文家岩三叉路	汪月华屋后	0.817	0.000	0.817	砂石路面	2.5	等外公路	四级	
1976	乐山市	井研县	马踏产业加工片区	石民村五组通组路	W330511124001	吴康	波陈光	0.377	0.000	0.377	砂石路面	2.5	等外公路	四级	
1977	乐山市	井研县	马踏产业加工片区	石民村一组通组路	W332511124001	讲贵云三叉路	万才三叉路	1.138	0.000	1.138	无路面	0	等外公路	四级	
1978	乐山市	井研县	马踏产业加工片区	石民村四组通组路	W333511124001	大塘	漆玉	0.656	0.000	0.656	砂石路面	2.5	等外公路	四级	
1979	乐山市	井研县	马踏产业加工片区	石民村十组通组路	W334511124001	李子湾	塘房湾	0.447	0.000	0.447	砂石路面	2.5	等外公路	四级	
1980	乐山市	井研县	马踏产业加工片区	石民村三组通组路	W335511124001	粱玉华店子	王贵友屋后	0.858	0.000	0.858	砂石路面	2.5	等外公路	四级	
1981	乐山市	井研县	马踏产业加工片区	石民村二组通组路	W336511124001	长土	吴明一	0.972	0.000	0.972	砂石路面	2.5	等外公路	四级	
1982	乐山市	井研县	马踏产业加工片区	竹林村二十四组通组路	W337511124001	大桥子	老柏树村办公室	1.55	0.000	1.55	水泥混凝土	2.5	等外公路	四级	
1983	乐山市	井研县	马踏产业加工片区	竹林村二组通组路	W338511124001	三叉路口	张吉华屋后	0.839	0.000	0.839	水泥混凝土	2.5	等外公路	四级	
1984	乐山市	井研县	马踏产业加工片区	竹林村五组通组路	W339511124001	弯坨儿	陶仲杨屋侧边	0.648	0.000	0.648	水泥混凝土	2.5	等外公路	四级	

附表5 四川省乐山市井研县村道公路规划线路明细表

序号	路线所在省辖市	路线所在县（市、区）	路线所在乡镇	路线名称	路段编码	线路位置		线路里程			目前技术状况			规划技术等级	备注
						起点名称	终点名称	总里程（公里）	重复里程（公里）	实际里程（公里）	目前路面类型	路面宽度	技术等级		
（1）	（2）	（3）	（4）	（5）	（6）	（7）	（8）	（9）	（10）	（11）	（12）	（13）	（14）	（15）	（16）
1985	乐山市	井研县	马踏产业加工片区	竹林村二十组通组路	W340511124001	一碗水	代伯清屋后	0.673	0.000	0.673	水泥混凝土	2.5	等外公路	四级	
1986	乐山市	井研县	马踏产业加工片区	竹林村二十一组通组路	W341511124001	于西敬屋前	龙翠兰屋侧边	0.266	0.000	0.266	水泥混凝土	2.5	等外公路	四级	
1987	乐山市	井研县	马踏产业加工片区	竹林村十九组通组路	W343511124001	桥儿田角	吴太和屋侧边	0.686	0.000	0.686	砂石路面	2.5	等外公路	四级	
1988	乐山市	井研县	马踏产业加工片区	竹林村四组通组路	W344511124001	袁家桥	彭德根屋里	0.654	0.000	0.654	砂石路面	2.5	等外公路	四级	
1989	乐山市	井研县	马踏产业加工片区	竹林村六组通组路	W345511124001	梅山湾	张祖水屋前	0.523	0.000	0.523	水泥混凝土	2.5	等外公路	四级	
1990	乐山市	井研县	马踏产业加工片区	竹林村七组通组路	W346511124001	老机房	张清贵屋侧	0.257	0.000	0.257	砂石路面	2.5	等外公路	四级	
1991	乐山市	井研县	马踏产业加工片区	竹林村十四组通组路	W347511124001	马朝口	吴中付屋侧	0.238	0.000	0.238	水泥混凝土	2.5	等外公路	四级	
1992	乐山市	井研县	马踏产业加工片区	竹林村十六组通组路	W348511124001	土地儿	黄庭根屋侧边	0.997	0.000	0.997	砂石路面	2.5	等外公路	四级	
1993	乐山市	井研县	马踏产业加工片区	竹林村十五组通组路	W349511124001	黄钵界	吴中能屋侧边	0.223	0.000	0.223	砂石路面	2.5	等外公路	四级	
1994	乐山市	井研县	马踏产业加工片区	竹林村十七组通组路	W350511124001	老机房	吴秀英屋侧边	1.475	0.000	1.475	砂石路面	2.5	等外公路	四级	
1995	乐山市	井研县	马踏产业加工片区	竹林村十组通组路	W351511124001	大田角	干冲儿三江界	0.962	0.000	0.962	水泥混凝土	2.5	等外公路	四级	
1996	乐山市	井研县	马踏产业加工片区	竹林村十一组通组路	W352511124001	大堰桥头	王平屋前	0.292	0.000	0.292	砂石路面	2.5	等外公路	四级	
1997	乐山市	井研县	马踏产业加工片区	竹林村十二组通组路	W353511124001	周家坨	吴吉光屋前	0.785	0.000	0.785	砂石路面	2.5	等外公路	四级	
1998	乐山市	井研县	马踏产业加工片区	竹林村八组通组路	W354511124001	董有才屋后	但汉前屋前	1.549	0.000	1.549	水泥混凝土	2.5	等外公路	四级	
1999	乐山市	井研县	马踏产业加工片区	竹林村一组通组路	W355511124001	双碑凸	料包山下	0.382	0.000	0.382	砂石路面	2.5	等外公路	四级	
2000	乐山市	井研县	马踏产业加工片区	竹林村十三组通组路	W356511124001	吴德华屋前	吴中成屋侧	0.563	0.000	0.563	砂石路面	2.5	等外公路	四级	
2001	乐山市	井研县	马踏产业加工片区	大胜村十组通组路	W357511124001	华象公司	石板山	0.983	0.000	0.983	砂石路面	2.5	等外公路	四级	
2002	乐山市	井研县	马踏产业加工片区	大胜村十一组通组路	W358511124001	瓦窑田	刘种康家	0.699	0.000	0.699	砂石路面	2.5	等外公路	四级	
2003	乐山市	井研县	马踏产业加工片区	大胜村七组通组路	W359511124001	肖介华屋外	漆心恒水池处	1.001	0.000	1.001	砂石路面	2.5	等外公路	四级	
2004	乐山市	井研县	马踏产业加工片区	大胜村八组通组路	W360511124001	吞口塘角	王长喻家	0.197	0.000	0.197	砂石路面	2.5	等外公路	四级	
2005	乐山市	井研县	马踏产业加工片区	大胜村五组通组路	W361511124001	村办公室外	曾光华屋外	0.352	0.000	0.352	水泥混凝土	2.5	等外公路	四级	
2006	乐山市	井研县	马踏产业加工片区	大胜村三组通组路	W362511124001	沙溪河管理所	王全新两角土	0.628	0.000	0.628	水泥混凝土	2.5	等外公路	四级	
2007	乐山市	井研县	马踏产业加工片区	大胜村六组通组路	W364511124001	大石板	程大庭家	0.574	0.000	0.574	水泥混凝土	2	等外公路	四级	
2008	乐山市	井研县	马踏产业加工片区	大胜村四组通组路	W365511124001	王长明屋外	周文凯房外	1.198	0.000	1.198	水泥混凝土	2.5	等外公路	四级	
2009	乐山市	井研县	马踏产业加工片区	桐子村二组通组路	W366511124001	桐子村村道	陈安全家	0.286	0.000	0.286	无路面	0	等外公路	四级	
2010	乐山市	井研县	马踏产业加工片区	桐子村九组通组路	W367511124001	九组天桥	瓦房	0.184	0.000	0.184	无路面	0	等外公路	四级	
2011	乐山市	井研县	马踏产业加工片区	桐子村三组通组路	W368511124001	乐自路天桥	虞家湾	0.779	0.000	0.779	砂石路面	2.5	等外公路	四级	
2012	乐山市	井研县	马踏产业加工片区	桐子村七组通组路	W369511124001	机站	吴连军屋后	1.136	0.000	1.136	水泥混凝土	2.5	等外公路	四级	
2013	乐山市	井研县	马踏产业加工片区	桐子村四组通组路	W370511124001	谢云仲转拐	三组邹美丽家在	0.724	0.000	0.724	无路面	0	等外公路	四级	
2014	乐山市	井研县	马踏产业加工片区	桐子村五组通组路	W371511124001	桐子5组袁洪根屋后	桐子5组袁天应屋旁	0.763	0.000	0.763	无路面	0	等外公路	四级	
2015	乐山市	井研县	马踏产业加工片区	桐子村八组通组路	W372511124001	桐子村村道	范明科家	1.062	0.000	1.062	水泥混凝土	2.5	等外公路	四级	
2016	乐山市	井研县	马踏产业加工片区	桐子村一组通组路	W373511124001	桐子村村道	兰光树家	0.729	0.000	0.729	无路面	0	等外公路	四级	
2017	乐山市	井研县	马踏产业加工片区	石牛村八组通组路	W374511124001	305省道	大田角	0.383	0.000	0.383	砂石路面	2.5	等外公路	四级	
2018	乐山市	井研县	马踏产业加工片区	石牛村八组通组路	W374511124002	大田角	下何家1	0.097	0.000	0.097	无路面	0	等外公路	四级	
2019	乐山市	井研县	马踏产业加工片区	石牛村十一组通组路	W378511124001	305省道	保管坝	0.482	0.000	0.482	砂石路面	2.5	等外公路	四级	
2020	乐山市	井研县	马踏产业加工片区	石牛村十组通组路	W379511124001	305省道	过路田	0.744	0.000	0.744	无路面	0	等外公路	四级	
2021	乐山市	井研县	马踏产业加工片区	石牛村九组通组路	W380511124001	火烧铺	郭先进	0.937	0.000	0.937	水泥混凝土	3	等外公路	四级	
2022	乐山市	井研县	马踏产业加工片区	石牛村九组通组路	W380511124002	郭先进	祝林全	0.502	0.000	0.502	水泥混凝土	2.5	等外公路	四级	
2023	乐山市	井研县	马踏产业加工片区	石牛村六组通组路	W382511124001	305省道	钟德清渔塘	1.135	0.000	1.135	水泥混凝土	3	等外公路	四级	
2024	乐山市	井研县	马踏产业加工片区	石牛村十二组通组路	W385511124001	305省道	石家湾	0.313	0.000	0.313	水泥混凝土	2.5	等外公路	四级	
2025	乐山市	井研县	马踏产业加工片区	石牛村一组通组路	W386511124001	刘家湾	袁树全家	0.674	0.000	0.674	水泥混凝土	2.5	等外公路	四级	
2026	乐山市	井研县	马踏产业加工片区	新塘村五组通组路	W387511124001	305省道	老房子	0.911	0.000	0.911	水泥混凝土	2.5	等外公路	四级	
2027	乐山市	井研县	马踏产业加工片区	新塘村六组通组路	W388511124001	305省道	土房湾	0.631	0.000	0.631	水泥混凝土	3	等外公路	四级	
2028	乐山市	井研县	马踏产业加工片区	新塘村四组通组路	W389511124001	305省道	向家湾	0.73	0.000	0.73	无路面	0	等外公路	四级	
2029	乐山市	井研县	马踏产业加工片区	新塘村八组通组路	W390511124001	窝水担	冯玉坤家	1.313	0.000	1.313	无路面	0	等外公路	四级	
2030	乐山市	井研县	马踏产业加工片区	新塘村三组通组路	W391511124001	向家湾	窝水担	0.374	0.000	0.374	砂石路面	2.5	等外公路	四级	
2031	乐山市	井研县	马踏产业加工片区	新塘村二组通组路	W392511124001	窝水担	罗家湾	0.99	0.000	0.99	无路面	0	等外公路	四级	
2032	乐山市	井研县	马踏产业加工片区	东云村六组通组路	W393511124001	张雪华屋下	陈伟家	0.417	0.000	0.417	水泥混凝土	2.5	等外公路	四级	
2033	乐山市	井研县	马踏产业加工片区	东云村十七组通组路	W394511124001	吴惠芹家	东云村十组连界	0.833	0.000	0.833	水泥混凝土	3	等外公路	四级	
2034	乐山市	井研县	马踏产业加工片区	东云村十组通组路	W395511124001	吴绪兴家	大水湾四组连界	0.937	0.000	0.937	水泥混凝土	2.5	等外公路	四级	
2035	乐山市	井研县	马踏产业加工片区	东云村九组通组路	W396511124001	大水湾六组	堺田坝	0.428	0.000	0.428	无路面	0	等外公路	四级	
2036	乐山市	井研县	马踏产业加工片区	东云村四组通组路	W397511124001	漆启雪家	白果屋基	0.413	0.000	0.413	水泥混凝土	2.5	等外公路	四级	
2037	乐山市	井研县	马踏产业加工片区	东云村十六组通组路	W399511124001	宽石板	朱良土的土	0.547	0.000	0.547	水泥混凝土	2	等外公路	四级	
2038	乐山市	井研县	马踏产业加工片区	东云村十三组通组路	W400511124001	宋大学家外	岩脚土	1.194	0.000	1.194	水泥混凝土	3	等外公路	四级	
2039	乐山市	井研县	马踏产业加工片区	东云村十五组通组路	W401511124001	石门公路	洞子冲	0.777	0.000	0.777	水泥混凝土	2.5	等外公路	四级	
2040	乐山市	井研县	马踏产业加工片区	东云村八组通组路	W402511124001	新塘五组连界	姚良全家	0.487	0.000	0.487	砂石路面	2.5	等外公路	四级	
2041	乐山市	井研县	马踏产业加工片区	东云村五组通组路	W403511124001	石门路乡道	漆启高家	0.912	0.000	0.912	无路面	0	等外公路	四级	
2042	乐山市	井研县	马踏产业加工片区	东云村三组通组路	W404511124001	石门路乡道	四合堰	0.677	0.000	0.677	砂石路面	2.5	等外公路	四级	
2043	乐山市	井研县	马踏产业加工片区	东云村一组通组路	W405511124001	石门公路	石家老房子	0.662	0.000	0.662	水泥混凝土	3	等外公路	四级	
2044	乐山市	井研县	马踏产业加工片区	东云村二组通组路	W406511124001	石门公路	雷甫清枇杷树倒车坝	0.418	0.000	0.418	水泥混凝土	3	等外公路	四级	
2045	乐山市	井研县	马踏产业加工片区	桐子村六组通组路	W408511124001	高速路桥下	周明全屋旁	0.562	0.000	0.562	无路面	0	等外公路	四级	
2046	乐山市	井研县	马踏产业加工片区	桥湾村八组通组路	W486511124001	桥湾村八组税成员的房屋	桥湾村八组冲嘴山	0.176	0.000	0.176	无路面	0	等外公路	四级	

附表5 四川省乐山市井研县村道公路规划线路明细表

序号	路线所在省辖市	路线所在县（市、区）	路线所在乡镇	路线名称	路段编码	线路位置		线路里程			目前技术状况			规划技术等级	备注
						起点名称	终点名称	总里程（公里）	重复里程（公里）	实际里程（公里）	目前路面类型	路面宽度	技术等级		
（1）	（2）	（3）	（4）	（5）	（6）	（7）	（8）	（9）	（10）	（11）	（12）	（13）	（14）	（15）	（16）
2047	乐山市	井研县	马踏产业加工片区	烈士村十八组通组路	W488511124001	村道	孙志雄	0.704	0.000	0.704	砂石路面	3	等外公路	四级	
2048	乐山市	井研县	马踏产业加工片区	通光村六组通组路	W489511124001	大田角	徐宗金房屋	0.276	0.000	0.276	无路面	0	等外公路	四级	
2049	乐山市	井研县	马踏产业加工片区	通光村二十四组通组路	W490511124001	牛市坡	张汝发房屋	0.233	0.000	0.233	无路面	0	等外公路	四级	
2050	乐山市	井研县	马踏产业加工片区	桥湾村二十组通组路	W491511124001	桥湾村二十组杨文奇房屋	桥湾村二十组漆志军房屋	0.203	0.000	0.203	无路面	0	等外公路	四级	
2051	乐山市	井研县	马踏产业加工片区	桥湾村一组通组路	W492511124001	桥湾村一组刘文华房屋	桥湾村一组潘树清房屋	0.096	0.000	0.096	无路面	0	等外公路	四级	
2052	乐山市	井研县	马踏产业加工片区	桥湾村十组通组路	W493511124001	桥湾村十组姚国清房屋旁边	桥湾村十组宋大吉旁屋旁边	0.243	0.000	0.243	无路面	0	等外公路	四级	
2053	乐山市	井研县	马踏产业加工片区	广新村五组通组路	W494511124001	广新村六组园山顶	烧房坝	0.834	0.000	0.834	无路面	0	等外公路	四级	
2054	乐山市	井研县	马踏产业加工片区	通光村十六组通组路	W500511124001	黑湾	刘荣堂房屋	0.48	0.000	0.48	水泥混凝土	3	等外公路	四级	
2055	乐山市	井研县	马踏产业加工片区	广新村二组通组路	W501511124001	洞子大田	廖俊雄屋侧	0.75	0.000	0.75	水泥混凝土	3	等外公路	四级	
2056	乐山市	井研县	马踏产业加工片区	广新村二组通组路	W501511124002	廖俊雄屋侧	宋德清屋	0.586	0.000	0.586	水泥混凝土	3	等外公路	四级	
2057	乐山市	井研县	马踏产业加工片区	高石坎村十九组通组路	W502511124001	村道	董家德房前	0.183	0.000	0.183	砂石路面	2	等外公路	四级	
2058	乐山市	井研县	马踏产业加工片区	烈士村二十二组通组路	W508511124001	堰坎水库	徐乾昌	0.712	0.000	0.712	砂石路面	2	等外公路	四级	
2059	乐山市	井研县	马踏产业加工片区	烈士村十七组通组路	W509511124001	村道	吴明军	0.538	0.000	0.538	水泥混凝土	2	等外公路	四级	
2060	乐山市	井研县	马踏产业加工片区	烈士村十六组通组路	W510511124001	村道	刘绍伯	0.235	0.000	0.235	砂石路面	3	等外公路	四级	
2061	乐山市	井研县	马踏产业加工片区	烈士村十五组通组路	W511511124001	村道	邹正华	0.531	0.000	0.531	水泥混凝土	2.5	等外公路	四级	
2062	乐山市	井研县	马踏产业加工片区	烈士村二组通组路	W512511124001	李有清	张光新	0.292	0.000	0.292	无路面	0	等外公路	四级	
2063	乐山市	井研县	马踏产业加工片区	烈士村十四组通组路	W513511124001	竹园小学	胡菊容	0.307	0.000	0.307	砂石路面	2	等外公路	四级	
2064	乐山市	井研县	马踏产业加工片区	烈士村十三组通组路	W514511124001	孙永康	村道	0.361	0.000	0.361	水泥混凝土	3	等外公路	四级	
2065	乐山市	井研县	马踏产业加工片区	烈士村十二组通组路	W515511124001	税凯	税世友	0.329	0.000	0.329	无路面	0	等外公路	四级	
2066	乐山市	井研县	马踏产业加工片区	烈士村十一组通组路	W516511124001	向绍清	范庭忠	0.208	0.000	0.208	水泥混凝土	3	等外公路	四级	
2067	乐山市	井研县	马踏产业加工片区	通光村十一组通组路	W517511124001	村道	刘文兴房屋	0.244	0.000	0.244	水泥混凝土	2.5	等外公路	四级	
2068	乐山市	井研县	马踏产业加工片区	烈士村九组通组路	W518511124001	刘雪峰	孙雪英	0.32	0.000	0.32	无路面	0	等外公路	四级	
2069	乐山市	井研县	马踏产业加工片区	烈士村十组通组路	W519511124001	村道	李维民	0.832	0.000	0.832	无路面	0	等外公路	四级	
2070	乐山市	井研县	马踏产业加工片区	烈士村六组通组路	W521511124001	竹园车站	王长军	0.33	0.000	0.33	砂石路面	2.5	等外公路	四级	
2071	乐山市	井研县	马踏产业加工片区	烈士村八组通组路	W522511124001	徐成忠	熊开华	0.623	0.000	0.623	砂石路面	2.5	等外公路	四级	
2072	乐山市	井研县	马踏产业加工片区	烈士村一组通组路	W523511124001	漆家桥	袁金忠	0.209	0.000	0.209	无路面	0	等外公路	四级	
2073	乐山市	井研县	马踏产业加工片区	通光村十组通组路	W524511124001	刘文兴	雷国银	0.281	0.000	0.281	无路面	0	等外公路	四级	
2074	乐山市	井研县	马踏产业加工片区	通光村一组通组路	W525511124001	凤冠山路口	崔学文	0.547	0.000	0.547	水泥混凝土	2.5	等外公路	四级	
2075	乐山市	井研县	马踏产业加工片区	通光村十三组通组路	W526511124001	村道	包谷塘	0.403	0.000	0.403	水泥混凝土	2.5	等外公路	四级	
2076	乐山市	井研县	马踏产业加工片区	通光村十九组通组路	W527511124001	村道	生水田角	0.456	0.000	0.456	水泥混凝土	2.5	等外公路	四级	
2077	乐山市	井研县	马踏产业加工片区	通光村二组通组路	W528511124001	二组组到路口	王家湾	0.84	0.000	0.84	水泥混凝土	3	等外公路	四级	
2078	乐山市	井研县	马踏产业加工片区	通光村十四组通组路	W529511124001	周家湾	雷智祥	0.424	0.000	0.424	无路面	0	等外公路	四级	
2079	乐山市	井研县	马踏产业加工片区	通光村九组通组路	W530511124001	九组路口	肖小清	0.425	0.000	0.425	无路面	0	等外公路	四级	
2080	乐山市	井研县	马踏产业加工片区	通光村七组通组路	W532511124002	徐泽华	汪善奎	0.76	0.000	0.76	无路面	0	等外公路	四级	
2081	乐山市	井研县	马踏产业加工片区	通光村十七组通组路	W534511124001	张家湾	雷加贵房屋	0.627	0.000	0.627	水泥混凝土	3	等外公路	四级	
2082	乐山市	井研县	马踏产业加工片区	通光村四组通组路	W535511124001	四组路口	余二娃屋	0.408	0.000	0.408	水泥混凝土	2.5	等外公路	四级	
2083	乐山市	井研县	马踏产业加工片区	通光村五组通组路	W536511124001	村道	龙绍宣	0.405	0.000	0.405	水泥混凝土	3	等外公路	四级	
2084	乐山市	井研县	马踏产业加工片区	通光村三组通组路	W537511124001	龚仲康	张五	0.654	0.000	0.654	无路面	0	等外公路	四级	
2085	乐山市	井研县	马踏产业加工片区	通光村二十二组通组路	W539511124001	周桂花房屋	王吉怀房屋	0.412	0.000	0.412	无路面	0	等外公路	四级	
2086	乐山市	井研县	马踏产业加工片区	大坪村三组通组路	W540511124001	张淑花土	邹礼华土	0.458	0.000	0.458	无路面	0	等外公路	四级	
2087	乐山市	井研县	马踏产业加工片区	大坪村二组通组路	W541511124001	村道	张云波家	0.297	0.000	0.297	无路面	0	等外公路	四级	
2088	乐山市	井研县	马踏产业加工片区	大坪村八组通组路	W542511124001	村道	廖家湾土	0.542	0.000	0.542	无路面	0	等外公路	四级	
2089	乐山市	井研县	马踏产业加工片区	大坪村十二组通组路	W543511124001	周淑珍土	黄泽清屋	0.435	0.000	0.435	无路面	0	等外公路	四级	
2090	乐山市	井研县	马踏产业加工片区	大坪村十七组通组路	W544511124001	村道	谢荣安家	0.348	0.000	0.348	无路面	0	等外公路	四级	
2091	乐山市	井研县	马踏产业加工片区	大坪村十三组通组路	W545511124001	村道天桥	石淑芝家	0.347	0.000	0.347	无路面	0	等外公路	四级	
2092	乐山市	井研县	马踏产业加工片区	桥湾村十九组通组路	W546511124001	张祖金	刘光福	0.618	0.000	0.618	水泥混凝土	2.5	等外公路	四级	
2093	乐山市	井研县	马踏产业加工片区	大坪村十六组通组路	W547511124001	村道	太阳山	0.683	0.000	0.683	无路面	0	等外公路	四级	
2094	乐山市	井研县	马踏产业加工片区	大坪村十八组通组路	W548511124001	村道	吴秀英家	0.786	0.000	0.786	水泥混凝土	2.5	等外公路	四级	
2095	乐山市	井研县	马踏产业加工片区	大坪村十一组通组路	W549511124001	村道	邹敏凡土	0.592	0.000	0.592	水泥混凝土	2.5	等外公路	四级	
2096	乐山市	井研县	马踏产业加工片区	大坪村十组通组路	W551511124001	郭桂华土	汪卫东家	0.359	0.000	0.359	无路面	0	等外公路	四级	
2097	乐山市	井研县	马踏产业加工片区	大坪村七组通组路	W552511124001	村道	向应海家	0.429	0.000	0.429	无路面	0	等外公路	四级	
2098	乐山市	井研县	马踏产业加工片区	大坪村十五组通组路	W553511124001	村道	张大全家	0.499	0.000	0.499	无路面	0	等外公路	四级	
2099	乐山市	井研县	马踏产业加工片区	桥湾村十一组通组路	W554511124001	门坎乡黄金村七组	桥湾村十一组老商店	0.751	0.000	0.751	无路面	0	等外公路	四级	
2100	乐山市	井研县	马踏产业加工片区	桥湾村十二组通组路	W555511124001	桥湾村十二组石坝	桥湾村十二组宋大英的老屋基	0.519	0.000	0.519	无路面	0	等外公路	四级	
2101	乐山市	井研县	马踏产业加工片区	桥湾村十七组通组路	W556511124001	桥湾村十七组冯过水房屋	桥湾村十七组吴家湾	0.161	0.000	0.161	无路面	0	等外公路	四级	
2102	乐山市	井研县	马踏产业加工片区	桥湾村十三组通组路	W558511124001	桥湾村十三组潘晓航房屋旁	桥湾村十三组胡桃枝房屋旁	0.16	0.000	0.16	无路面	0	等外公路	四级	
2103	乐山市	井研县	马踏产业加工片区	桥湾村三组通组路	W559511124001	桥湾村三组坳田	桥湾村三组集体塘塘埂	0.287	0.000	0.287	无路面	0	等外公路	四级	
2104	乐山市	井研县	马踏产业加工片区	桥湾村四组通组路	W560511124001	桥湾村四组卢大湾塘埂	桥湾村四组曾建国房屋	0.176	0.000	0.176	无路面	0	等外公路	四级	
2105	乐山市	井研县	马踏产业加工片区	桥湾村十四组通组路	W561511124001	桥湾村十组原保管室	桥湾村十四组潘义全房屋	0.246	0.000	0.246	无路面	0	等外公路	四级	
2106	乐山市	井研县	马踏产业加工片区	广新村十二组通组路	W562511124001	广新组罗妙洪屋	广新十二组袁洪章凸顶	0.901	0.000	0.901	水泥混凝土	2.5	等外公路	四级	
2107	乐山市	井研县	马踏产业加工片区	广新村十三组通组路	W563511124001	袁洪章屋凸顶	苏家嘴	0.601	0.000	0.601	水泥混凝土	2.5	等外公路	四级	
2108	乐山市	井研县	马踏产业加工片区	广新村一组通组路	W564511124001	罗妙洪屋后	袁天治屋	0.479	0.000	0.479	水泥混凝土	2.5	等外公路	四级	

附表5 四川省乐山市井研县村道公路规划线路明细表

序号	路线所在省辖市	路线所在县（市、区）	路线所在乡镇	路线名称	路段编码	线路位置		线路里程			目前技术状况			规划技术等级	备注
						起点名称	终点名称	总里程（公里）	重复里程（公里）	实际里程（公里）	目前路面类型	路面宽度	技术等级		
（1）	（2）	（3）	（4）	（5）	（6）	（7）	（8）	（9）	（10）	（11）	（12）	（13）	（14）	（15）	（16）
2109	乐山市	井研县	马踏产业加工片区	广新村三组通组路	W565511124001	打石凸	三湾塘	0.284	0.000	0.284	水泥混凝土	2.5	等外公路	四级	
2110	乐山市	井研县	马踏产业加工片区	广新村八组通组路	W567511124001	广胜街	袁富平屋	0.265	0.000	0.265	水泥混凝土	2.5	等外公路	四级	
2111	乐山市	井研县	马踏产业加工片区	广新村四组通组路	W568511124001	马儿坝叉	杨桂枝屋	0.292	0.000	0.292	水泥混凝土	2.5	等外公路	四级	
2112	乐山市	井研县	马踏产业加工片区	广新村六组通组路	W569511124001	朱国权	聂付华	0.371	0.000	0.371	水泥混凝土	2.5	等外公路	四级	
2113	乐山市	井研县	马踏产业加工片区	广新村七组通组路	W570511124001	广新村七组罗小英屋后	罗妙福屋	0.222	0.000	0.222	水泥混凝土	3	等外公路	四级	
2114	乐山市	井研县	马踏产业加工片区	广新村十四组通组路	W571511124001	凸顶山	桂花湾	0.235	0.000	0.235	水泥混凝土	2.5	等外公路	四级	
2115	乐山市	井研县	马踏产业加工片区	广新村十八组通组路	W572511124001	徐泽华屋	秀湾杨新明	0.443	0.000	0.443	水泥混凝土	2.5	等外公路	四级	
2116	乐山市	井研县	马踏产业加工片区	广新村十八组通组路	W572511124002	秀湾杨新明	潘绍华屋	0.14	0.000	0.14	无路面	0	等外公路	四级	
2117	乐山市	井研县	马踏产业加工片区	广新村十七组通组路	W573511124001	十九组保管室	聂方平屋	0.904	0.000	0.904	水泥混凝土	2.5	等外公路	四级	
2118	乐山市	井研县	马踏产业加工片区	广新村二十二组通组路	W574511124001	袁德全屋后	刘伯华屋	0.595	0.000	0.595	砂石路面	2.5	等外公路	四级	
2119	乐山市	井研县	马踏产业加工片区	广新村十九组通组路	W575511124001	徐有光屋	徐清六屋	0.302	0.000	0.302	水泥混凝土	2.5	等外公路	四级	
2120	乐山市	井研县	马踏产业加工片区	广新村二十组通组路	W576511124001	马儿弯	向家河	0.444	0.000	0.444	水泥混凝土	2.5	等外公路	四级	
2121	乐山市	井研县	马踏产业加工片区	广新村二十一组通组路	W577511124001	牌坊	李子冲	0.807	0.000	0.807	砂石路面	2.5	等外公路	四级	
2122	乐山市	井研县	马踏产业加工片区	广新村十一组通组路	W578511124001	广大祠	郭平文家	0.102	0.000	0.102	砂石路面	2.5	等外公路	四级	
2123	乐山市	井研县	马踏产业加工片区	广新村十组通组路	W579511124001	土地凸	赵家湾	0.348	0.000	0.348	砂石路面	2.5	等外公路	四级	
2124	乐山市	井研县	马踏产业加工片区	高石坎村八组通组路	W580511124001	八组	袁德洪房前	0.512	0.000	0.512	水泥混凝土	2.5	等外公路	四级	
2125	乐山市	井研县	马踏产业加工片区	高石坎村九组通组路	W581511124001	高山	干冲子	0.473	0.000	0.473	无路面	0	等外公路	四级	
2126	乐山市	井研县	马踏产业加工片区	高石坎村一组通组路	W582511124001	凹田坝	合湾头	0.339	0.000	0.339	水泥混凝土	2.5	等外公路	四级	
2127	乐山市	井研县	马踏产业加工片区	高石坎村三组通组路	W583511124001	八角田	聂光伟房前	0.379	0.000	0.379	无路面	0	等外公路	四级	
2128	乐山市	井研县	马踏产业加工片区	高石坎村十五组通组路	W584511124001	村道	铁匠沟	0.258	0.000	0.258	水泥混凝土	2.5	等外公路	四级	
2129	乐山市	井研县	马踏产业加工片区	高石坎村十四组通组路	W585511124001	铁匠沟	中华山	0.503	0.000	0.503	水泥混凝土	2.5	等外公路	四级	
2130	乐山市	井研县	马踏产业加工片区	高石坎村十六组通组路	W586511124001	村道	税仕元房前	0.359	0.000	0.359	水泥混凝土	2.5	等外公路	四级	
2131	乐山市	井研县	马踏产业加工片区	高石坎村二十组通组路	W587511124001	荣中和房前	宋怀生房前	0.86	0.000	0.86	水泥混凝土	3	等外公路	四级	
2132	乐山市	井研县	马踏产业加工片区	高石坎村十八组通组路	W588511124001	村道	墩子丘	0.44	0.000	0.44	砂石路面	2.5	等外公路	四级	
2133	乐山市	井研县	马踏产业加工片区	高石坎村十七组通组路	W589511124001	墩子丘	蛮桐树湾	0.334	0.000	0.334	砂石路面	2.5	等外公路	四级	
2134	乐山市	井研县	马踏产业加工片区	德银村十六组通组路	W592511124001	消四房	瓦窑坡	0.704	0.000	0.704	水泥混凝土	2.5	等外公路	四级	
2135	乐山市	井研县	马踏产业加工片区	德银村十四组通组路	W594511124001	程国洪	冯家弯	0.356	0.000	0.356	无路面	0	等外公路	四级	
2136	乐山市	井研县	马踏产业加工片区	德银村十二组通组路	W595511124001	李三	莫龙华	0.781	0.000	0.781	水泥混凝土	3	等外公路	四级	
2137	乐山市	井研县	马踏产业加工片区	德银村十三组通组路	W596511124001	周文彬	刘中金	1.286	0.000	1.286	水泥混凝土	3	等外公路	四级	
2138	乐山市	井研县	马踏产业加工片区	德银村十一组通组路	W597511124001	余丽梅	番华	0.521	0.000	0.521	水泥混凝土	2	等外公路	四级	
2139	乐山市	井研县	马踏产业加工片区	德银村十组通组路	W598511124001	竹胜路	十组大塘	0.592	0.000	0.592	水泥混凝土	2.5	等外公路	四级	
2140	乐山市	井研县	马踏产业加工片区	德银村九组通组路	W599511124001	竹胜路	漆仕能	0.316	0.000	0.316	无路面	0	等外公路	四级	
2141	乐山市	井研县	马踏产业加工片区	德银村二组通组路	W601511124001	漆玉华	漆明君	0.209	0.000	0.209	水泥混凝土	2.5	等外公路	四级	
2142	乐山市	井研县	马踏产业加工片区	德银村四组通组路	W602511124001	莫翠华	彭淑琼	0.19	0.000	0.19	水泥混凝土	2.5	等外公路	四级	
2143	乐山市	井研县	马踏产业加工片区	德银村十八组通组路	W603511124001	鲁正权	龙家弯	0.662	0.000	0.662	无路面	0	等外公路	四级	
2144	乐山市	井研县	马踏产业加工片区	大水湾村十二组通组路	W031511124001	棉花仓	水厂	0.247	0.000	0.247	水泥混凝土	2.5	等外公路	四级	
2145	乐山市	井研县	马踏产业加工片区	大水湾村三组通组路	W1A6511124001	陈光付屋外	三组通组路	1.201	0.000	1.201	砂石路面	2	等外公路	四级	
2146	乐山市	井研县	马踏产业加工片区	大水湾村三组通组路	W1A6511124002	三组通组路	刘济春屋外	0.563	0.000	0.563	水泥混凝土	2.5	等外公路	四级	
2147	乐山市	井研县	马踏产业加工片区	门坎村十四组通组路	W1AK511124002	曾建村组道	吴德轩屋外	0.415	0.000	0.415	无路面	0	等外公路	四级	
2148	乐山市	井研县	马踏产业加工片区	门坎村二十三组通组路	W1BM511124001	黄泥滩桥桥头	二十三组通组路	0.214	0.000	0.214	水泥混凝土	3	等外公路	四级	
2149	乐山市	井研县	马踏产业加工片区	门坎村二十三组通组路	W1BM511124002	二十三组通组路	但堂坤屋外	0.33	0.000	0.33	无路面	0	等外公路	四级	
2150	乐山市	井研县	马踏产业加工片区	门坎村二组通组路	W1BR511124002	鸡爪山	二组塘口	2.095	0.000	2.095	水泥混凝土	2.5	等外公路	四级	
2151	乐山市	井研县	马踏产业加工片区	门坎村七组通组路	W1BT511124001	但勇屋外	七组通组路	0.445	0.000	0.445	无路面	0	等外公路	四级	
2152	乐山市	井研县	马踏产业加工片区	门坎村七组通组路	W1BT511124002	七组通组路	丁贤友屋外	0.232	0.000	0.232	砂石路面	2.5	等外公路	四级	
2153	乐山市	井研县	马踏产业加工片区	白合村十六组通组路	W1BZ511124001	土门坳	高石村五组	0.73	0.000	0.73	砂石路面	2.5	等外公路	四级	
2154	乐山市	井研县	马踏产业加工片区	白合村十七组通组路	W1C1511124001	文杰家外	文学华家外	0.232	0.000	0.232	无路面	0	等外公路	四级	
2155	乐山市	井研县	马踏产业加工片区	白合村十七组通组路	W1C1511124002	文学华家外	高石村2组	0.296	0.000	0.296	水泥混凝土	2	等外公路	四级	
2156	乐山市	井研县	马踏产业加工片区	门坎村二十九组通组路	W804511124001	高速路旁	水池	0.107	0.000	0.107	水泥混凝土	2.5	等外公路	四级	
2157	乐山市	井研县	马踏产业加工片区	门坎村二十九组通组路	W804511124002	水池	唐泽安屋外	0.193	0.000	0.193	无路面	0	等外公路	四级	
2158	乐山市	井研县	马踏产业加工片区	马道村十五组通组路	W805511124001	邹家山	胡德章屋外	0.688	0.000	0.688	水泥混凝土	2.5	等外公路	四级	
2159	乐山市	井研县	马踏产业加工片区	大水湾村四组通组路	W806511124001	陈明建屋外	拱桥	0.286	0.000	0.286	水泥混凝土	4	等外公路	四级	
2160	乐山市	井研县	马踏产业加工片区	大水湾村四组通组路	W806511124002	拱桥	宋伟屋外	0.548	0.000	0.548	水泥混凝土	2.5	等外公路	四级	
2161	乐山市	井研县	马踏产业加工片区	白合村十组通组路	W808511124001	卢贤贵家外	白合村十组	0.038	0.000	0.038	砂石路面	2	等外公路	四级	
2162	乐山市	井研县	马踏产业加工片区	白合村十组通组路	W808511124002	白合村十组	但柏华家外	0.817	0.000	0.817	水泥混凝土	3	等外公路	四级	
2163	乐山市	井研县	马踏产业加工片区	大水湾村十五组通组路	W810511124001	高梁坡三叉路口	龙绍成家外	0.791	0.000	0.791	砂石路面	2.5	等外公路	四级	
2164	乐山市	井研县	马踏产业加工片区	观音村十组通组路	W811511124001	小瓦窑儿	袁友贵屋外	0.395	0.000	0.395	水泥混凝土	2.5	等外公路	四级	
2165	乐山市	井研县	马踏产业加工片区	观音村十组通组路	W811511124002	袁友贵屋外	梅长明屋外	0.075	0.000	0.075	砂石路面	2	等外公路	四级	
2166	乐山市	井研县	马踏产业加工片区	观音村十组通组路	W811511124003	梅长明屋外	白合5组	0.077	0.000	0.077	砂石路面	2	等外公路	四级	
2167	乐山市	井研县	马踏产业加工片区	门坎村二十一组通组路	W814511124001	范菊花屋外	胡光兆屋外	0.227	0.000	0.227	砂石路面	2.5	等外公路	四级	
2168	乐山市	井研县	马踏产业加工片区	门坎村二十五组通组路	W815511124001	黄泥滩桥桥头	祠堂坝	0.347	0.000	0.347	水泥混凝土	2.5	等外公路	四级	
2169	乐山市	井研县	马踏产业加工片区	门坎村一组通组路	W817511124001	廖学圆屋外	廖宗全屋外	0.202	0.000	0.202	水泥混凝土	3	等外公路	四级	
2170	乐山市	井研县	马踏产业加工片区	门坎村十一组通组路	W818511124001	王建明屋外	廖德凯屋外	0.808	0.000	0.808	无路面	0	等外公路	四级	

附表5 四川省乐山市井研县村道公路规划线路明细表

序号	路线所在省辖市	路线所在县（市、区）	路线所在乡镇	路线名称	路段编码	线路位置		线路里程			目前技术状况			规划技术等级	备注
						起点名称	终点名称	总里程（公里）	重复里程（公里）	实际里程（公里）	目前路面类型	路面宽度	技术等级		
（1）	（2）	（3）	（4）	（5）	（6）	（7）	（8）	（9）	（10）	（11）	（12）	（13）	（14）	（15）	（16）
2171	乐山市	井研县	马踏产业加工片区	门坎村十六组通组路	W821511124001	十七组组道	卢从明屋外	0.287	0.000	0.287	水泥混凝土	2.5	等外公路	四级	
2172	乐山市	井研县	马踏产业加工片区	门坎村十七组通组路	W822511124001	吴绪洪屋后	胡德才屋后	0.281	0.000	0.281	无路面	0	等外公路	四级	
2173	乐山市	井研县	马踏产业加工片区	门坎村十七组通组路	W822511124002	胡德才屋后	大理坝	0.223	0.000	0.223	无路面	0	等外公路	四级	
2174	乐山市	井研县	马踏产业加工片区	门坎村十八组通组路	W824511124001	十八组三岔路口	雷淑蓉屋外	0.431	0.000	0.431	水泥混凝土	2.5	等外公路	四级	
2175	乐山市	井研县	马踏产业加工片区	门坎村十九组通组路	W825511124001	胡世兴屋外	胡正林屋外	0.187	0.000	0.187	无路面	0	等外公路	四级	
2176	乐山市	井研县	马踏产业加工片区	门坎村二十组通组路	W826511124001	三财坝桥头	左明强屋外	0.474	0.000	0.474	水泥混凝土	2.5	等外公路	四级	
2177	乐山市	井研县	马踏产业加工片区	门坎村二十四组通组路	W827511124001	贾桥桥头	陈子荣屋外	0.722	0.000	0.722	无路面	0	等外公路	四级	
2178	乐山市	井研县	马踏产业加工片区	门坎村六组通组路	W829511124001	八组变压器	牟明清屋外	0.772	0.000	0.772	水泥混凝土	2.5	等外公路	四级	
2179	乐山市	井研县	马踏产业加工片区	门坎村二十八组通组路	W830511124001	红黄堰路口	廖德平屋外	0.244	0.000	0.244	无路面	0	等外公路	四级	
2180	乐山市	井研县	马踏产业加工片区	门坎村八组通组路	W831511124001	贾桥路口	八组变压器	0.585	0.000	0.585	水泥混凝土	2.5	等外公路	四级	
2181	乐山市	井研县	马踏产业加工片区	门坎村五组通组路	W832511124001	张雪容屋外	袁泽华屋外	0.285	0.000	0.285	砂石路面	2	等外公路	四级	
2182	乐山市	井研县	马踏产业加工片区	门坎村四组通组路	W833511124001	张雪容屋后	刘德坤屋外	0.486	0.000	0.486	无路面	0	等外公路	四级	
2183	乐山市	井研县	马踏产业加工片区	门坎村十三组通组路	W834511124001	曾挺军屋外	陈英林屋外	0.216	0.000	0.216	无路面	0	等外公路	四级	
2184	乐山市	井研县	马踏产业加工片区	门坎村十组通组路	W835511124001	红黄堰	十组老晒坝	1.222	0.000	1.222	水泥混凝土	2.5	等外公路	四级	
2185	乐山市	井研县	马踏产业加工片区	门坎村二十七组通组路	W837511124001	高速路旁	王建明屋外	0.275	0.000	0.275	无路面	0	等外公路	四级	
2186	乐山市	井研县	马踏产业加工片区	门坎村九组通组路	W838511124001	红黄堰路口	张小平屋外	0.547	0.000	0.547	水泥混凝土	2.5	等外公路	四级	
2187	乐山市	井研县	马踏产业加工片区	门坎村三组通组路	W839511124001	雷正屋外	柑橘园	0.466	0.000	0.466	水泥混凝土	2.5	等外公路	四级	
2188	乐山市	井研县	马踏产业加工片区	门坎村十二组通组路	W840511124001	向光中屋后	但杰屋旁	1.302	0.000	1.302	砂石路面	3	等外公路	四级	
2189	乐山市	井研县	马踏产业加工片区	大水湾村十组通组路	W842511124001	木材厂	廖明全屋外	0.742	0.000	0.742	砂石路面	2.5	等外公路	四级	
2190	乐山市	井研县	马踏产业加工片区	大水湾村五组通组路	W843511124001	木材厂	林永富屋外	0.716	0.000	0.716	水泥混凝土	2.5	等外公路	四级	
2191	乐山市	井研县	马踏产业加工片区	大水湾村八组通组路	W844511124001	凤咀	雷加树屋外	0.311	0.000	0.311	水泥混凝土	2.5	等外公路	四级	
2192	乐山市	井研县	马踏产业加工片区	大水湾村六组通组路	W845511124001	新农村	刘仲华屋外	0.494	0.000	0.494	无路面	0	等外公路	四级	
2193	乐山市	井研县	马踏产业加工片区	大水湾村七组通组路	W846511124001	新农村	李	0.466	0.000	0.466	水泥混凝土	4	等外公路	四级	
2194	乐山市	井研县	马踏产业加工片区	大水湾村十三组通组路	W848511124001	十三组聚居区	但路	0.45	0.000	0.45	水泥混凝土	2.5	等外公路	四级	
2195	乐山市	井研县	马踏产业加工片区	大水湾村十八组通组路	W849511124001	十八组三岔路	刘华清屋外	0.464	0.000	0.464	无路面	0	等外公路	四级	
2196	乐山市	井研县	马踏产业加工片区	大水湾村十七组通组路	W850511124001	刘传康屋外	周金华家外	0.425	0.000	0.425	无路面	0	等外公路	四级	
2197	乐山市	井研县	马踏产业加工片区	大水湾村十六组通组路	W851511124001	卢尚清家对面	张国军家	0.748	0.000	0.748	无路面	0	等外公路	四级	
2198	乐山市	井研县	马踏产业加工片区	大水湾村二十组通组路	W852511124001	刘志中屋外	关里沟	0.397	0.000	0.397	无路面	0	等外公路	四级	
2199	乐山市	井研县	马踏产业加工片区	大水湾村二十一组通组路	W853511124001	弯弯田	雷安东家	0.372	0.000	0.372	无路面	0	等外公路	四级	
2200	乐山市	井研县	马踏产业加工片区	观音村五组通组路	W854511124002	龚数明屋外	黄志高屋外	0.469	0.000	0.469	无路面	0	等外公路	四级	
2201	乐山市	井研县	马踏产业加工片区	大水湾村二十三组通组路	W855511124001	张文涛家外	但树明屋后	1.788	0.000	1.788	水泥混凝土	2.5	等外公路	四级	
2202	乐山市	井研县	马踏产业加工片区	观音村七组通组路	W856511124001	盐菜湾	罗明光屋外	0.551	0.000	0.551	水泥混凝土	2.5	等外公路	四级	
2203	乐山市	井研县	马踏产业加工片区	大水湾村二十二组通组路	W857511124001	黄泥坳	张永华家外	0.045	0.000	0.045	无路面	0	等外公路	四级	
2204	乐山市	井研县	马踏产业加工片区	大水湾村二十二组通组路	W857511124002	张永华家外	雷清家	0.342	0.000	0.342	无路面	0	等外公路	四级	
2205	乐山市	井研县	马踏产业加工片区	大水湾村十四组通组路	W859511124001	十四组保管室	竹园大平村村道	0.587	0.000	0.587	砂石路面	2.5	等外公路	四级	
2206	乐山市	井研县	马踏产业加工片区	观音村八组通组路	W863511124001	小瓦窑儿	廖世富屋外	0.392	0.000	0.392	水泥混凝土	2.5	等外公路	四级	
2207	乐山市	井研县	马踏产业加工片区	观音村一组通组路	W867511124001	观音老村委会	刘堂华屋外	1.729	0.000	1.729	水泥混凝土	2.5	等外公路	四级	
2208	乐山市	井研县	马踏产业加工片区	观音村十三组通组路	W868511124001	五通坳	向平华屋外	0.297	0.000	0.297	水泥混凝土	2.5	等外公路	四级	
2209	乐山市	井研县	马踏产业加工片区	观音村三组通组路	W869511124001	肖正金屋外	黄仁勇屋外	1.13	0.000	1.13	无路面	0	等外公路	四级	
2210	乐山市	井研县	马踏产业加工片区	观音村十四组通组路	W870511124001	村道旁	谢顺清屋外	0.23	0.000	0.23	无路面	0	等外公路	四级	
2211	乐山市	井研县	马踏产业加工片区	观音村十四组通组路	W870511124002	谢顺清屋外	河边道旁	0.203	0.000	0.203	无路面	0	等外公路	四级	
2212	乐山市	井研县	马踏产业加工片区	白合村三组通组路	W872511124001	张学文家外	胡玉明家外	0.606	0.000	0.606	无路面	0	等外公路	四级	
2213	乐山市	井研县	马踏产业加工片区	白合村三组通组路	W872511124002	胡玉明家外	卫淑花家外	0.074	0.000	0.074	无路面	0	等外公路	四级	
2214	乐山市	井研县	马踏产业加工片区	白合村三组通组路	W872511124003	卫淑花家外	曹克明家外	0.498	0.000	0.498	砂石路面	2.5	等外公路	四级	
2215	乐山市	井研县	马踏产业加工片区	观音村九组通组路	W873511124001	五通坳	王武平屋外	0.696	0.000	0.696	无路面	0	等外公路	四级	
2216	乐山市	井研县	马踏产业加工片区	观音村十六组通组路	W874511124001	十六组村道旁	朱安全屋外	0.341	0.000	0.341	水泥混凝土	2.5	等外公路	四级	
2217	乐山市	井研县	马踏产业加工片区	观音村十二组通组路	W875511124001	十二组村道旁	于云升屋外	0.433	0.000	0.433	水泥混凝土	2.5	等外公路	四级	
2218	乐山市	井研县	马踏产业加工片区	观音村六组通组路	W876511124001	六组村道旁	卢正清屋外	0.413	0.000	0.413	水泥混凝土	2.5	等外公路	四级	
2219	乐山市	井研县	马踏产业加工片区	观音村十五组通组路	W877511124001	4组楠木湾	十五组水坝桥头	2.523	0.000	2.523	砂石路面	3	等外公路	四级	
2220	乐山市	井研县	马踏产业加工片区	白合村一组通组路	W878511124001	刘绍友家外	卢立军家外	0.192	0.000	0.192	水泥混凝土	2.5	等外公路	四级	
2221	乐山市	井研县	马踏产业加工片区	白合村十一组通组路	W879511124001	三金庙	胡一礼家外	1.309	0.000	1.309	水泥混凝土	2.5	等外公路	四级	
2222	乐山市	井研县	马踏产业加工片区	白合村九组通组路	W881511124001	圆山顶	黄伯宣屋后	0.207	0.000	0.207	水泥混凝土	2.5	等外公路	四级	
2223	乐山市	井研县	马踏产业加工片区	白合村九组通组路	W881511124002	黄伯宣屋后	胡茂春家	0.457	0.000	0.457	无路面	0	等外公路	四级	
2224	乐山市	井研县	马踏产业加工片区	白合村二十组通组路	W883511124001	村道	胡尚林家外	0.166	0.000	0.166	砂石路面	2.5	等外公路	四级	
2225	乐山市	井研县	马踏产业加工片区	白合村二组通组路	W884511124001	白合水坝	梅文全家外	0.335	0.000	0.335	无路面	0	等外公路	四级	
2226	乐山市	井研县	马踏产业加工片区	白合村二组通组路	W884511124002	梅文全家外	卢勇家外	0.348	0.000	0.348	无路面	0	等外公路	四级	
2227	乐山市	井研县	马踏产业加工片区	白合村四组通组路	W888511124001	程玉树家外	曹克友家外	0.456	0.000	0.456	无路面	0	等外公路	四级	
2228	乐山市	井研县	马踏产业加工片区	白合村八组通组路	W889511124001	观音村道	八组晒坝	0.333	0.000	0.333	水泥混凝土	2.5	等外公路	四级	
2229	乐山市	井研县	马踏产业加工片区	白合村五组通组路	W890511124001	八组晒坝	漆启元家外	0.581	0.000	0.581	水泥混凝土	2.5	等外公路	四级	
2230	乐山市	井研县	马踏产业加工片区	白合村五组通组路	W890511124002	漆启元家外	观音十组漆家大田	0.103	0.000	0.103	无路面	0	等外公路	四级	
2231	乐山市	井研县	马踏产业加工片区	白合村五组通组路	W890511124003	观音十组漆家大田	漆启付家外	0.063	0.000	0.063	无路面	0	等外公路	四级	
2232	乐山市	井研县	马踏产业加工片区	白合村六组通组路	W893511124001	老纸厂桥	混山坝	0.76	0.000	0.76	无路面	0	等外公路	四级	

附表5 四川省乐山市井研县村道公路规划线路明细表

序号	路线所在省辖市	路线所在县（市、区）	路线所在乡镇	路线名称	路段编码	线路位置		线路里程			目前技术状况			规划技术等级	备注
						起点名称	终点名称	总里程（公里）	重复里程（公里）	实际里程（公里）	目前路面类型	路面宽度	技术等级		
（1）	（2）	（3）	（4）	（5）	（6）	（7）	（8）	（9）	（10）	（11）	（12）	（13）	（14）	（15）	（16）
2233	乐山市	井研县	马踏产业加工片区	白合村七组通组路	W894511124001	白合湾老桥	吴德俊家外	0.451	0.000	0.451	无路面	0	等外公路	四级	
2234	乐山市	井研县	马踏产业加工片区	白合村十四组通组路	W895511124001	三观坟	曹安云屋后	0.551	0.000	0.551	砂石路面	2.5	等外公路	四级	
2235	乐山市	井研县	马踏产业加工片区	白合村十四组通组路	W895511124002	曹安云屋后	张祖清屋后	0.118	0.000	0.118	无路面	0	等外公路	四级	
2236	乐山市	井研县	马踏产业加工片区	白合村十五组通组路	W897511124001	十四组组道	道子坡白合村道	0.528	0.000	0.528	砂石路面	2.5	等外公路	四级	
2237	乐山市	井研县	马踏产业加工片区	白合村十五组通组路	W897511124002	道子坡白合村道	张盛良家外	0.317	0.000	0.317	无路面	0	等外公路	四级	
2238	乐山市	井研县	马踏产业加工片区	白合村十九组通组路	W903511124001	叫花崖	徐翠容家外	0.593	0.000	0.593	水泥混凝土	3	等外公路	四级	
2239	乐山市	井研县	马踏产业加工片区	白合村十二组通组路	W904511124001	三金庙	卢尚炳竹林	0.476	0.000	0.476	无路面	0	等外公路	四级	
2240	乐山市	井研县	马踏产业加工片区	白合村十二组通组路	W904511124002	卢尚炳竹林	三观坟	0.302	0.000	0.302	砂石路面	2.5	等外公路	四级	
2241	乐山市	井研县	马踏产业加工片区	马道村一组通组路	W906511124001	乡公路叉道	陈木香	0.258	0.000	0.258	水泥混凝土	2.5	等外公路	四级	
2242	乐山市	井研县	马踏产业加工片区	马道村二组通组路	W907511124001	马道子	胡林辉屋后	0.48	0.000	0.48	水泥混凝土	2.5	等外公路	四级	
2243	乐山市	井研县	马踏产业加工片区	马道村三组通组路	W908511124001	村道与三组交叉口	三组坨水田	0.267	0.000	0.267	水泥混凝土	2.5	等外公路	四级	
2244	乐山市	井研县	马踏产业加工片区	马道村三组通组路	W908511124002	三组坨水田	陈秋华房后	0.372	0.000	0.372	无路面	0	等外公路	四级	
2245	乐山市	井研县	马踏产业加工片区	马道村三组通组路	W908511124003	陈秋华房后	大黄角树	0.781	0.000	0.781	水泥混凝土	3	等外公路	四级	
2246	乐山市	井研县	马踏产业加工片区	马道村五组通组路	W911511124001	水池	晒坝	0.385	0.000	0.385	无路面	0	等外公路	四级	
2247	乐山市	井研县	马踏产业加工片区	马道村四组通组路	W912511124001	马道子	罗光田屋前	0.557	0.000	0.557	水泥混凝土	2.5	等外公路	四级	
2248	乐山市	井研县	马踏产业加工片区	马道村七组通组路	W913511124001	卢从江大土	张胜修屋后	0.386	0.000	0.386	无路面	0	等外公路	四级	
2249	乐山市	井研县	马踏产业加工片区	马道村八组通组路	W914511124001	大连儿土	廖明宣屋前	0.582	0.000	0.582	砂石路面	2.5	等外公路	四级	
2250	乐山市	井研县	马踏产业加工片区	马道村六组通组路	W915511124001	宽坡土	晒坝	0.212	0.000	0.212	无路面	0	等外公路	四级	
2251	乐山市	井研县	马踏产业加工片区	马道村十组通组路	W916511124001	陈光明屋外	沈谷田	0.507	0.000	0.507	水泥混凝土	2	等外公路	四级	
2252	乐山市	井研县	马踏产业加工片区	马道村十四组通组路	W917511124001	黄家坳	刘金华屋前	0.821	0.000	0.821	水泥混凝土	2.5	等外公路	四级	
2253	乐山市	井研县	马踏产业加工片区	马道村十三组通组路	W918511124001	双堰塘	刘兴明屋外	0.217	0.000	0.217	水泥混凝土	2.5	等外公路	四级	
2254	乐山市	井研县	马踏产业加工片区	马道村十二组通组路	W919511124001	卫建君屋旁	刘月群屋旁	0.661	0.000	0.661	无路面	0	等外公路	四级	
2255	乐山市	井研县	马踏产业加工片区	马道村九组通组路	W920511124001	崖边土	徐付银屋外	0.318	0.000	0.318	无路面	0	等外公路	四级	

附图01：井研县农村公路网规划示意图

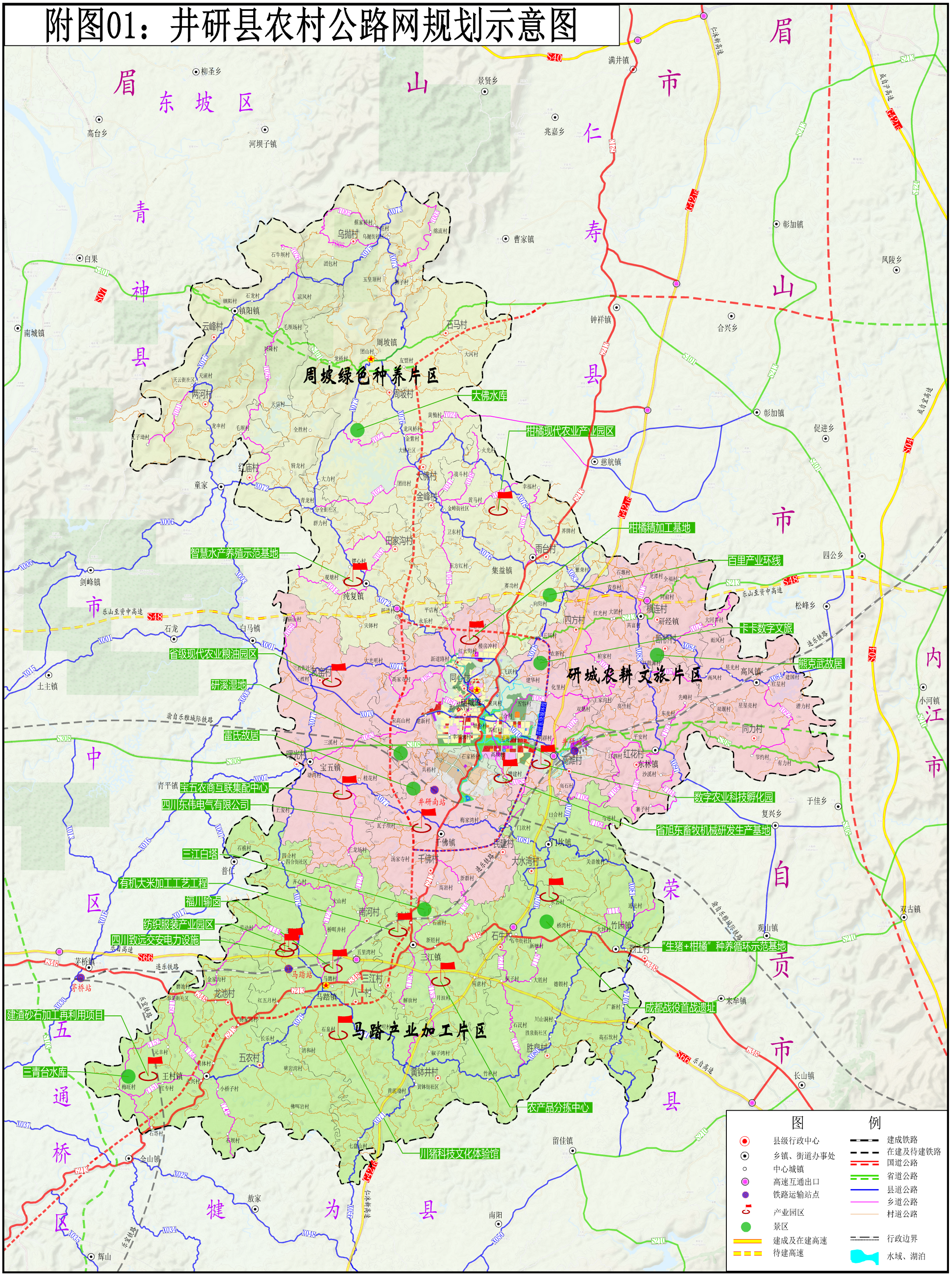

附图02：周坡绿色种养片区农村公路网规划图

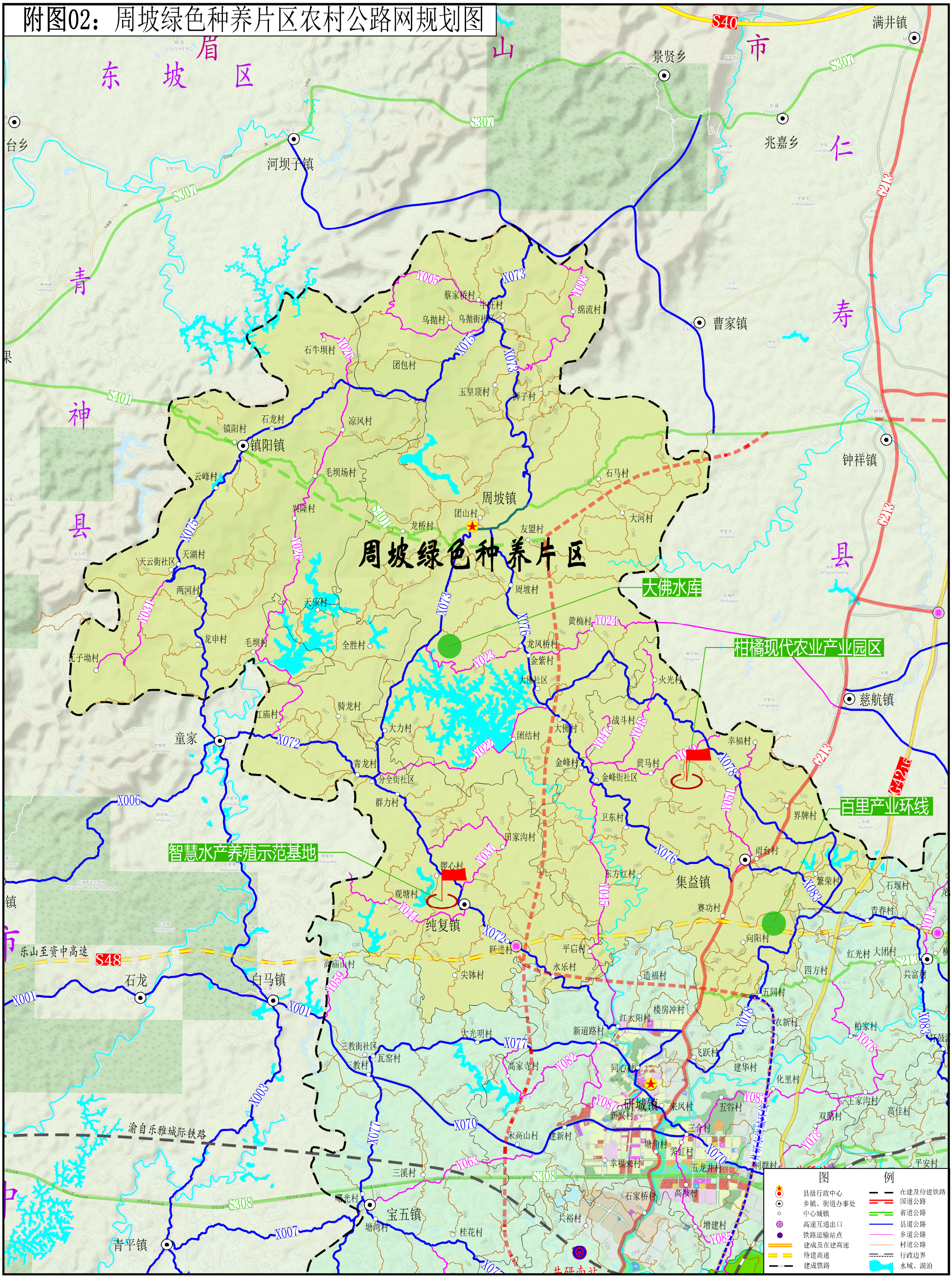

附图03：研城农耕文旅片区农村公路网规划图

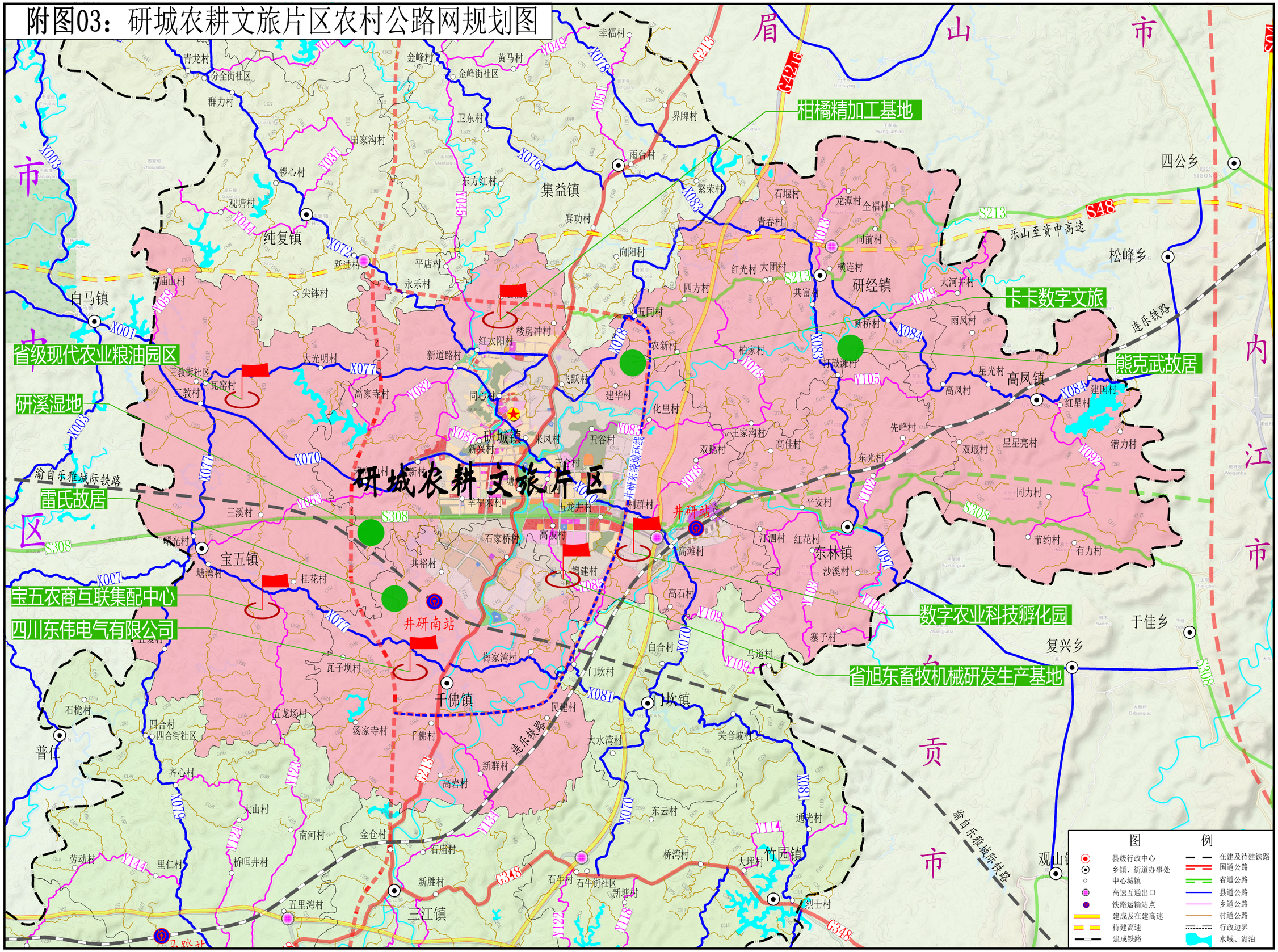

附图04：马踏产业加工片区农村公路网规划图

